

Nr sprawy: TZ/TT/8/2020

Specyfikacja Istotnych Warunków Zamówienia (SIWZ)

DLA
POSTĘPOWANIA O UDZIELENIE ZAMÓWIENIA PUBLICZNEGO PROWADZONEGO W TRYBIE PRZETARGU
NIEOGRANICZONEGO

(o wartości szacunkowej przekraczającej wyrażoną w złotych równowartość kwoty 214 000 euro)

na

„Świadczenie usług w zakresie zimowego utrzymania jezdni, chodników, dróg rowerowych, przystanków autobusowych i tramwajowych, parkingów, placów, pętli autobusowych i obiektów inżynierskich oraz terenów wewnątrz-osiedlowych na terenie miasta Krakowa”

Postępowanie o udzielenie zamówienia prowadzone jest zgodnie
z postanowieniami ustawy z dnia 29 stycznia 2004 roku – Prawo Zamówień Publicznych
(t.j. Dz. U. z 2019, poz. 1843 ze zm.)

Kraków, czerwiec 2020 r.



1. Nazwa oraz adres Zamawiającego:

Miejskie Przedsiębiorstwo Oczyszczania Spółka z o. o.

31-580 Kraków

ul. Nowohucka 1

Polska

NIP: 6750006547

REGON: 350641392

Numer telefonu: +48 12 64-62-202

numer faxu: +48 12 64-62- 350

adres internetowy: www.mpo.krakow.pl

adres poczty elektronicznej: beata.wolnik@mpo.krakow.pl

Przedsiębiorstwo pracuje od poniedziałku do piątku w godzinach od 7⁰⁰ do 15⁰⁰.

2. Tryb udzielenia zamówienia:

Przetarg nieograniczony w oparciu o przepisy ustawy Prawo zamówień publicznych (t.j. Dz. U. z 2019, poz. 1843 ze zm.) zwanej dalej „ustawą Pzp” o wartości szacunkowej przekraczającej wyrażoną w złotych równowartość kwoty 214 000 euro.

3. Opis przedmiotu zamówienia:

Rodzaj zamówienia	-	usługa	
CPV	-	90.62.00.00-9	(usługi odśnieżania)
	-	90.63.00.00-2	(usługi usuwania oblodzeń)

- Przedmiotem zamówienia jest świadczenie usług w zakresie zimowego utrzymania jezdni, chodników, dróg rowerowych, przystanków autobusowych i tramwajowych, parkingów, placów, pętli autobusowych, obiektów inżynierskich oraz terenów wewnątrz-osiedlowych na terenie miasta Krakowa, które zostało podzielone na dwa obszary utrzymaniowe i trzy rejony utrzymaniowe.
- Szczegółowy opis przedmiotu zamówienia zawiera zał. nr 1 do SIWZ.
- Zamawiający dopuszcza możliwość składania ofert częściowych. Wykonawca może złożyć ofertę na nie więcej niż jedno zadanie (część) - nie dotyczy podmiotów, o których mowa w pkt 8.8 a) SIWZ .
- Zamówienie składa się z 5 części tj. dwóch obszarów utrzymaniowych i trzech rejonów utrzymaniowych.
- Obszar na którym Wykonawca zobowiązany będzie świadczyć przedmiotową usługę (odpowiednio dla części) zawiera:
 - dla części 1 (zadanie 1) obejmującej I obszar utrzymaniowy - zał. nr 1 a do SIWZ
 - dla części 2 (zadanie 2) obejmującej II obszar utrzymaniowy - zał. nr 1 b do SIWZ
 - dla części 3 (zadanie 3) obejmującej 1 rejon utrzymaniowy - zał. nr 1 c do SIWZ
 - dla części 4 (zadanie 4) obejmującej 2 rejon utrzymaniowy - zał. nr 1 d do SIWZ
 - dla części 5 (zadanie 5) obejmującej 3 rejon utrzymaniowy - zał. nr 1 e do SIWZ.
- Zamawiający nie przewiduje zawarcia umowy ramowej.
- Zamawiający nie dopuszcza składania ofert wariantowych.

- Zamawiający dopuszcza porozumiewania się droga elektroniczną.
- Zamawiający nie przewiduje wyboru oferty najkorzystniejszej z zastosowaniem aukcji elektronicznej
- Zamawiający przewiduje wprowadzanie zmian do zawartej umowy w zakresie i na zasadach określonych w projekcie umowy stanowiącym zał. nr 3 do SWIZ.
- Zamawiający działając zgodnie z art. 36 a) ust. 2 ustawy Pzp zastrzega obowiązek osobistego wykonania przez Wykonawcę kluczowych części zamówienia. Przez kluczowe części zamówienia Zamawiający rozumie realizację zakresu usług przy użyciu:
 - ✓ solarek,
 - ✓ jednostki do utrzymania chodników,
 - ✓ zespołów do utrzymania obiektów inżynierskich,
 - ✓ jednostek do utrzymania ulic,
 - ✓ jednostek do utrzymania chodników,
 - ✓ zespołów do utrzymania terenów wewnątrz-osiedlowych,
 - ✓ zespołów do utrzymania chodników w strefie płatnego parkowania.

4. Termin wykonania zamówienia:

od dnia 15. 10. 2020 r. do dnia 15. 04. 2021 r. – z zastrzeżeniem zmian przewidzianych w zał. nr 3 do SIWZ

5. Zamawiający przewiduje udzielenie zamówienia, o którym mowa, w art. 67 ust. 1 pkt. 6 ustawy Pzp:

Zamawiający przewiduje możliwość udzielenia zamówienia, o którym mowa w art. 67 ust. 1 pkt 6 ww. ustawy w przypadku udzielenia, w okresie 3 lat od dnia udzielenia zamówienia podstawowego, dotychczasowemu Wykonawcy usług, zamówienia polegającego na powtórzeniu podobnych usług, jeżeli takie zamówienie było przewidziane w ogłoszeniu o zamówieniu dla zamówienia podstawowego i jest zgodne z jego przedmiotem oraz całkowita wartość tego zamówienia nie przekroczy 100% wartości zamówienia podstawowego. Zostaną one udzielone w przypadku, gdy zaistnieje uzasadniona potrzeba rozszerzenia przedmiotu zamówienia oraz zapewnione zostaną środki finansowe na ten cel.

6. Warunki udziału w postępowaniu:

O udzielenie przedmiotowego zamówienia publicznego mogą ubiegać się Wykonawcy, którzy spełniają warunki określone w art. 22 ust. 1 b ustawy Pzp tj.:

1) wykonali w okresie ostatnich trzech lat przed upływem terminu składania ofert, a jeżeli okres prowadzenia działalności jest krótszy - w tym okresie, usługę porównywalną. Przez usługę porównywalną Zamawiający rozumie świadczenie usługi polegającej na zimowym utrzymaniu terenów zlokalizowanych na obszarze miejskim, świadczoną na rzecz jednego Zamawiającego dla:

Część 1 – (obszar nr I):

a) jezdni o łącznej powierzchni nie mniejszej niż 500.000 m²
oraz

b) chodników, dróg rowerowych, obiektów inżynierskich, o łącznej powierzchni nie mniejszej niż 100.000 m²;

Część 2 – (obszar nr II):

a) jezdni o łącznej powierzchni nie mniejszej niż 1.500.000 m²
oraz

b) chodników, dróg rowerowych, obiektów inżynierskich, o łącznej powierzchni nie mniejszej niż 200.000 m²;

Część 3 – (rejon nr 1):

a) jezdni o łącznej powierzchni nie mniejszej niż 1.000.000 m²

oraz

b) chodników, chodników w strefie płatnego parkowania, terenów wewnątrz-osiedlowych o łącznej powierzchni nie mniejszej niż 350.000 m²;

Część 4 – (rejon nr 2):

a) jezdni o łącznej powierzchni nie mniejszej niż 900.000 m²

oraz

b) chodników, dróg rowerowych, obiektów inżynierskich, terenów wewnątrz-osiedlowych o łącznej powierzchni nie mniejszej niż 200.000 m²;

Część 5 – (rejon nr 3):

a) jezdni o łącznej powierzchni nie mniejszej niż 800.000 m²

oraz

b) chodników, chodników w strefie płatnego parkowania, terenów wewnątrz-osiedlowych o łącznej powierzchni nie mniejszej niż 100.000 m².

Uwaga:

W przypadku złożenia oferty na więcej niż jedną część (zadanie) zamówienia Wykonawca musi udokumentować spełnienie sumy (odpowiednio) ww. powierzchni.

2) dysponują odpowiednim potencjałem technicznym tj. dysponują:

Część 1 – (obszar nr I):

a) solarki – min. 8 pojazdów, w tym min. 5 pojazdów o pojemności roboczej posypywarki nie mniejszej niż 6 m³;

b) jednostki do utrzymania chodników – min. 5 pojazdów;

c) zespoły do utrzymania obiektów inżynierskich – min. 6 zespołów;

d) zespoły do wywozu śniegu – min. 1 zespół.

Część 2 – (obszar nr II):

a) solarki – min. 22 pojazdy, w tym min. 12 pojazdów o pojemności roboczej posypywarki nie mniejszej niż 6 m³;

b) jednostki do utrzymania chodników – min. 10 pojazdów;

c) zespoły do utrzymania obiektów inżynierskich – min. 13 zespołów;

d) zespoły do wywozu śniegu – min. 2 zespoły.

Część 3 – (rejon nr 1):

a) jednostki do utrzymania ulic – min. 24 pojazdy;

b) jednostki do utrzymania chodników – min. 2 pojazdy;

c) zespoły do utrzymania terenów wewnątrz-osiedlowych i obiektów inżynierskich – min. 23 zespoły;

d) zespoły do utrzymania chodników w strefie płatnego parkowania – min. 4 zespoły;

e) zespoły do wywozu śniegu – min. 2 zespoły.

Część 4 – (rejon nr 2):

a) jednostki do utrzymania ulic – min. 17 pojazdów;

b) jednostki do utrzymania chodników – min. 5 pojazdów

- c) zespoły do utrzymania terenów wewnątrz-osiedlowych i obiektów inżynierskich – min. 8 zespołów;
- d) zespoły do wywozu śniegu – min. 1 zespół;

Część 5 – (rejon nr 3):

- a) jednostki do utrzymania ulic – min. 17 pojazdów;
- b) jednostki do utrzymania chodników – min. 1 pojazd;
- c) zespoły do utrzymania terenów wewnątrz-osiedlowych i obiektów inżynierskich – min. 5 zespołów;
- d) zespoły do utrzymania chodników w strefie płatnego parkowania – min. 2 zespoły;
- e) zespoły do wywozu śniegu – min. 1 zespół;

Definicje: solarki, jednostki do utrzymania jezdni, jednostki do utrzymania chodników, zespołu do utrzymania obiektów inżynierskich, zespołu do utrzymania terenów wewnątrz-osiedlowych, zespołu do utrzymania chodników, na których dopuszczone jest płatne parkowanie pojazdów w strefie płatnego parkowania, zespołu do wywozu śniegu zostały podane w zał. nr 1 do SIWZ (rozdział IV).

Wykonawca zobowiązany jest zawrzeć w JEDZ informację o posiadanym potencjale technicznym dla każdego obszaru utrzymaniowego/rejonu utrzymaniowego (części) oddzielnie.

Wykonawca aby spełnić wymogi posiadania potencjału technicznego (odpowiednio dla części) nie może wykazywać tych samych pojazdów w innych obszarach utrzymaniowych/rejonach utrzymaniowych. Informacje zawarte w JEDZ mają w sposób jednoznaczny identyfikować daną jednostkę sprzętową.

3) posiadają środki finansowe lub zdolność kredytową w wysokości nie niższej niż:

- | | | |
|-------------------------|------------|----------------------|
| a) obszaru I | (części 1) | – min. 750 000 PLN |
| b) obszaru II | (części 2) | – min. 2 100 000 PLN |
| c) 1 rejon utrzymaniowy | (części 3) | – min. 1 700 000 PLN |
| d) 2 rejon utrzymaniowy | (części 4) | – min. 600 000 PLN |
| e) 3 rejon utrzymaniowy | (części 5) | – min. 700 000 PLN |

W przypadku Wykonawcy składającego ofertę na więcej niż jedną część spełnieniem postawionego warunku będzie wykazanie się środkami finansowymi lub zdolnością kredytową stanowiącą sumę kwot wymaganych dla części, na które Wykonawca składa ofertę.

W przypadku, gdy Wykonawca złoży ofertę na więcej niż jedną część, z której wynika posiadanie środków finansowych lub zdolności kredytowej na kwotę mniejszą niż suma wymaganych kwot dla tych części, zamawiający po zastosowaniu art. 26 ust. 3 oraz art. 26 ust. 3a ustawy Pzp oraz w przypadku gdy z treści złożonych przez Wykonawcę dokumentów nie wynika inaczej, uzna warunek za spełniony w kolejnych częściach poczynając od oznaczonej najniższym numerem (do całkowitej kwoty wykazanej przez Wykonawcę).

Ocena spełniania przez Wykonawcę ww. warunków uczestnictwa nastąpi na podstawie przedłożonych oświadczeń i dokumentów, o których mowa w pkt. 8 SIWZ.

7. Podstawy wykluczenia:

Z postępowania Zamawiający wykluczy Wykonawców, na podstawie art. 24 ust. 1 pkt 12-23 oraz art. 24 ust 5 pkt. 1, 2 i 8 ustawy Pzp.

Ocena niepodlegania przez Wykonawcę wykluczeniu z postępowania nastąpi na podstawie przedłożonych oświadczeń i dokumentów, o których mowa w pkt. 8 SIWZ.

8. Wykaz oświadczeń lub dokumentów potwierdzających spełnianie warunków udziału w postępowaniu oraz brak podstaw do wykluczenia:

- 1) Wykonawca zgodnie z art. 25a ust. 2 ustawy Pzp, jako wstępne potwierdzenie, iż nie podlega wykluczeniu z postępowania oraz spełnia warunki udziału w postępowaniu składa Jednolity Europejski Dokument Zamówienia (JEDZ). Wykonawca wypełnia JEDZ w części I, część II, część III, część IV sekcja A pkt 1, sekcja B pkt. 6, sekcja C pkt. 1b), pkt 9, część VI Oświadczenie końcowe.

Wykonawca:

- ✓ w części IV sekcji B pkt 6 JEDZ zobowiązany jest wskazać jakie posiada środki finansowe lub zdolność kredytową;
- ✓ w części IV sekcja C pkt. 1b) JEDZ zobowiązany jest wykazać, iż wykonał usługi, o których mowa w pkt 6.1. niniejszej SIWZ z podaniem ich wartości, przedmiotu, dat wykonania i odbiorców;
- ✓ w części IV sekcja C pkt. 9 JEDZ zobowiązany jest wykazać, iż dysponuje sprzętem wskazanym jako minimalny warunek uczestnictwa, o którym mowa w pkt 6.2. niniejszej SIWZ z podaniem rodzaju narzędzi, wyposażenia zakładu i urządzeń technicznych dostępnych Wykonawcy usług w celu wykonania zamówienia wraz z informacją o podstawie dysponowania tymi zasobami. Informacje zawarte w JEDZ mają w sposób jednoznaczny identyfikować daną jednostkę sprzętową.

Informacje na temat sposobu przekazywania Zamawiającemu JEDZ:

- JEDZ (jako jeden z elementów wchodzących w skład oferty przetargowej), należy przesłać za pośrednictwem Platformy Przetargowej pzp24.pl dostępnej pod adresem: <https://mpo-krakow.logintrade.net> w postaci elektronicznej opatrzonej kwalifikowanym podpisem elektronicznym.
Oświadczenia podmiotów składających ofertę wspólnie oraz podmiotów udostępniających potencjał składane na formularzu JEDZ powinny mieć formę dokumentu elektronicznego, podpisanego kwalifikowanym podpisem elektronicznym przez każdego z nich w zakresie w jakim potwierdzają okoliczności, o których mowa w treści art. 22 ust. 1 ustawy Pzp.
- Wykonawca wypełnia JEDZ, tworząc dokument elektroniczny. Może korzystać z narzędzia ESPD lub innych dostępnych narzędzi lub oprogramowania, które umożliwiają wypełnienie JEDZ i utworzenie dokumentu elektronicznego. Narzędzie ESPD dostępne jest pod link: <https://espd.uzp.gov.pl/>
- Złożenie JEDZ wraz z ofertą na nośniku danych (np. CD, pendrive) jest niedopuszczalne, nie stanowi bowiem jego złożenia przy użyciu środków komunikacji elektronicznej w rozumieniu przepisów ustawy z dnia 18 lipca 2002 o świadczeniu usług drogą elektroniczną.
- Po stworzeniu lub wygenerowaniu przez Wykonawcę dokumentu elektronicznego JEDZ, Wykonawca podpisuje ww. dokument kwalifikowanym podpisem elektronicznym, wystawionym przez dostawcę kwalifikowanej usługi zaufania, będącego podmiotem świadczącym usługi certyfikacyjne - podpis elektroniczny, spełniające wymogi bezpieczeństwa określone w ustawie.
- Wszelkie informacje niezbędne do złożenia przez Wykonawcę oferty przetargowej (w tym także JEDZ) za pośrednictwem Platformy Przetargowej znajdują się <http://www.mpo.krakow.pl/firma/przetargi>.

Instrukcja wypełniania JEDZ dostępna jest
https://www.uzp.gov.pl/data/assets/pdf_file/0015/32415/Instrukcja-wypelniania-JEDZ-ESPD.pdf.

– Zamawiający w odniesieniu do formy składania dokumentów będzie stosował wykładnię zawartą w opinii Urzędu Zamówień publicznych dostępną pod link: <https://www.uzp.gov.pl/aktualnosci/dopuszczalnosc-skanu-oferty-w-postepowaniu-o-zamowienie-publiczne>.

2) Zgodnie z art. 25a ust. 3 pkt 1 ustawy Pzp Wykonawca, który powołuje się na zasoby innych podmiotów, w celu wykazania braku istnienia wobec nich podstaw wykluczenia oraz spełniania, w zakresie, w jakim powołuje się na ich zasoby, warunków udziału w postępowaniu składa także JEDZ dotyczący tych podmiotów w zakresie art. 24 ust. 1 pkt. 12-22 i ust. 5 pkt. 1, 2 i 8 ustawy Pzp.

3) Jeżeli jest to niezbędne do zapewnienia odpowiedniego przebiegu postępowania o udzielenie zamówienia, Zamawiający może na każdym etapie postępowania wezwać Wykonawców do złożenia wszystkich lub niektórych oświadczeń lub dokumentów potwierdzających, że nie podlegają wykluczeniu, spełniają warunki udziału w postępowaniu lub kryteria selekcji, a jeżeli zachodzą uzasadnione podstawy do uznania, że złożone uprzednio oświadczenia lub dokumenty nie są już aktualne, do złożenia aktualnych oświadczeń lub dokumentów.

Jeżeli Wykonawca nie złożył oświadczenia, o którym mowa w art. 25a ust. 1, oświadczeń lub dokumentów potwierdzających okoliczności, o których mowa w art. 25 ust. 1, lub innych dokumentów niezbędnych do przeprowadzenia postępowania, oświadczenia lub dokumenty są niekompletne, zawierają błędy lub budzą wskazane przez Zamawiającego wątpliwości, Zamawiający wzywa do ich złożenia, uzupełnienia lub poprawienia lub do udzielania wyjaśnień w terminie przez siebie wskazanym, chyba że mimo ich złożenia, uzupełnienia lub poprawienia lub udzielenia wyjaśnień oferta Wykonawcy podlega odrzuceniu albo konieczne byłoby unieważnienie postępowania.

Jeżeli Wykonawca nie złożył wymaganych pełnomocnictw albo złożył wadliwe pełnomocnictwa, Zamawiający wzywa do ich złożenia w terminie przez siebie wskazanym, chyba że mimo ich złożenia oferta Wykonawcy podlega odrzuceniu albo konieczne byłoby unieważnienie postępowania.

4) Zamawiający w niniejszym postępowaniu najpierw dokona oceny ofert, a następnie zbada, czy Wykonawca, którego oferta została oceniona jako najkorzystniejsza, nie podlega wykluczeniu oraz spełnia warunki udziału w postępowaniu.

5) Dokumenty dotyczące przynależności do grupy kapitałowej:

Wykonawca, w terminie 3 dni od dnia przekazania informacji, o której mowa w art. 51 ust. 1a, art. 57 ust. 1 lub art. 60d ust. 1 ustawy Pzp, albo od zamieszczenia na stronie internetowej informacji, o której mowa w art. 86 ust. 5 ustawy Prawo zamówień publicznych, przekazuje Zamawiającemu oświadczenie o przynależności lub braku przynależności do tej samej grupy kapitałowej, o której mowa w ust. 1 pkt 23 ustawy Pzp. Wraz ze złożeniem oświadczenia, Wykonawca może przedstawić dowody, że powiązania z innym Wykonawcą nie prowadzą do zakłócenia konkurencji w postępowaniu o udzielenie zamówienia.

6) Zamawiający, stosowanie do treści art. 26 ust. 1 ustawy Pzp wezwie Wykonawcę, który złoży ofertę ocenianą najwyżej, do złożenia w wyznaczonym, nie krótszym niż 10 dni terminie, aktualnych na dzień

złożenia oświadczeń lub dokumentów potwierdzających okoliczności, o których mowa w art. 25 ust. 1 ustawy Pzp tj.:

- a) **na potwierdzenie, iż Wykonawca posiada odpowiedni poziom zdolności technicznych i zawodowych zobowiązany będzie przedłożyć dowody potwierdzające**, iż usługi wymienione w części IV sekcja C pkt. 1b) JEDZ zostały wykonane lub są wykonywane należycie.
Dowodami potwierdzającymi, że usługi, o których mowa w pkt 6.1 SIWZ oraz w części IV sekcji C pkt. 1b) JEDZ zostały wykonane lub są wykonywane należycie, są referencje bądź inne dokumenty wystawione przez podmiot, na rzecz którego usługi były wykonywane. W przypadku świadczeń okresowych lub ciągłych są wykonywane. Jeżeli z uzasadnionej przyczyny o obiektywnym charakterze Wykonawca nie jest w stanie uzyskać tych dokumentów – oświadczenie Wykonawcy; w przypadku świadczeń okresowych lub ciągłych nadal wykonywanych referencje bądź inne dokumenty potwierdzające ich należyte wykonywanie powinny być wydane nie wcześniej niż 3 miesiące przed upływem terminu składania ofert.
- b) **na potwierdzenie, iż Wykonawca spełnia warunki udziału w postępowaniu dotyczące sytuacji ekonomicznej lub finansowej niezbędnej do realizacji przedmiotu niniejszego zamówienia** zobowiązany będzie przedłożyć informację banku lub spółdzielczej kasy oszczędnościowo-kredytowej potwierdzającą wysokość posiadanych środków finansowych lub zdolność kredytową Wykonawcy, w okresie nie wcześniejszym niż 1 miesiąc przed upływem terminu składania ofert albo wniosków o dopuszczenie do udziału w postępowaniu;
- c) **na potwierdzenie, iż Wykonawca nie podlega wykluczeniu na podstawie art. 24 ust. 1 pkt. 13-23 oraz 24 ust. 5 pkt. 1, 2 i 8 ustawy Prawo zamówień publicznych tj. zobowiązany będzie przedłożyć:**
- ✓ aktualny odpis z właściwego rejestru lub centralnej ewidencji i informacji o działalności gospodarczej, jeżeli odrębne przepisy wymagają wpisu do rejestru lub ewidencji, w celu wykazania braku podstaw do wykluczenia na podstawie art. 24 ust. 5 pkt. 1 ustawy, wystawiony nie wcześniej niż 6 miesięcy przed upływem terminu składania ofert.
W przypadku wskazania przez Wykonawcę dostępności tego dokumentu w formie elektronicznej pod określonym adresem internetowym ogólnodostępnej i bezpłatnej bazy danych, Zamawiający pobiera go samodzielnie z tej bazy danych.
 - ✓ aktualne zaświadczenia właściwego naczelnika urzędu skarbowego potwierdzającego, że Wykonawca nie zalega z opłacaniem podatków, wystawionego nie wcześniej niż 3 miesiące przed upływem terminu składania ofert albo wniosków o dopuszczenie do udziału w postępowaniu, lub innego dokumentu potwierdzającego, że Wykonawca zawarł porozumienie z właściwym organem podatkowym w sprawie spłat tych należności wraz z ewentualnymi odsetkami lub grzywnami, w szczególności uzyskał przewidziane prawem zwolnienie, odroczenie lub rozłożenie na raty zaległych płatności lub wstrzymanie w całości wykonania decyzji właściwego organu - wystawionego nie wcześniej niż 3 miesiące przed upływem terminu składania ofert,
 - ✓ aktualne zaświadczenia właściwej terenowej jednostki organizacyjnej Zakładu Ubezpieczeń Społecznych lub Kasy Rolniczego Ubezpieczenia Społecznego albo innego dokumentu potwierdzającego, że Wykonawca nie zalega z opłacaniem składek na ubezpieczenia społeczne lub zdrowotne, wystawionego nie wcześniej niż 3 miesiące przed upływem terminu składania ofert albo wniosków o dopuszczenie do udziału w postępowaniu, lub innego dokumentu potwierdzającego, że Wykonawca zawarł porozumienie z właściwym organem w sprawie spłat tych należności wraz z ewentualnymi odsetkami lub grzywnami, w szczególności uzyskał przewidziane prawem zwolnienie,

odroczenie lub rozłożenie na raty zaległych płatności lub wstrzymanie w całości wykonania decyzji właściwego organu - wystawionego nie wcześniej niż 3 miesiące przed upływem terminu składania ofert,

- ✓ aktualną informacją z Krajowego Rejestru Karnego w zakresie określonym w art. 24 ust. 1 pkt 13, 14 i 21 ustawy wystawionej nie wcześniej niż 6 miesięcy przed upływem terminu składania ofert.
- ✓ oświadczenia Wykonawcy o braku wydania wobec niego prawomocnego wyroku sądu lub ostatecznej decyzji administracyjnej o zaleganiu z uiszczaniem podatków, opłat lub składek na ubezpieczenia społeczne lub zdrowotne albo - w przypadku wydania takiego wyroku lub decyzji - dokumentów potwierdzających dokonanie płatności tych należności wraz z ewentualnymi odsetkami lub grzywnami lub zawarcie wiążącego porozumienia w sprawie spłat tych należności;
- ✓ oświadczenia Wykonawcy o braku orzeczenia wobec niego tytułem środka zapobiegawczego zakazu ubiegania się o zamówienia publiczne;
- ✓ oświadczenia Wykonawcy o niezaleganiu z opłaceniem podatków i opłat lokalnych o których mowa w ustawie z dnia 12 stycznia 1991 r. o podatkach i opłatach lokalnych (Dz. U. z 2016 r. poz. 716).

7) Poleganie na zasobach innych podmiotów na zasadach określonych w art. 22a ustawy Pzp:

- a) Wykonawca może w celu potwierdzenia spełniania warunków udziału w postępowaniu, w stosownych sytuacjach oraz w odniesieniu do konkretnego zamówienia, lub jego części, polegać na zdolnościach technicznych lub zawodowych lub sytuacji finansowej lub ekonomicznej innych podmiotów, niezależnie od charakteru prawnego łączących go z nim stosunków prawnych.
- b) Wykonawca, który polega na zdolnościach lub sytuacji innych podmiotów, musi udowodnić zamawiającemu, że realizując zamówienie, będzie dysponował niezbędnymi zasobami tych podmiotów, w szczególności przedstawiając zobowiązanie tych podmiotów do oddania mu do dyspozycji niezbędnych zasobów na potrzeby realizacji zamówienia.
- c) Zamawiający oceni, czy udostępniane Wykonawcy przez inne podmioty zdolności techniczne lub zawodowe lub ich sytuacja finansowa lub ekonomiczna, pozwalają na wykazanie przez Wykonawcę spełniania warunków udziału w postępowaniu oraz bada, czy nie zachodzą wobec tego podmiotu podstawy wykluczenia, o których mowa w art. 24 ust. 1 pkt. 12 - 22 i ust. 5 pkt 1, 2 i 8.
- d) Zamawiający żąda od Wykonawcy, który polega na zdolnościach lub sytuacji innych podmiotów na zasadach określonych w art. 22a Pzp, przedstawienia w odniesieniu do tych podmiotów dokumentów wymienionych w pkt 8.6 c) SIWZ.
- e) Wykonawca, który polega na sytuacji finansowej lub ekonomicznej innych podmiotów, odpowiada solidarnie z podmiotem, który zobowiązał się do udostępnienia zasobów, za szkodę poniesioną przez zamawiającego powstałą wskutek nieudostępnienia tych zasobów, chyba że za nieudostępnienie zasobów nie ponosi winy.
- f) Jeżeli zdolności techniczne lub zawodowe lub sytuacja ekonomiczna lub finansowa, podmiotu, o którym mowa w pkt 8.7 ppkt a), nie potwierdzają spełnienia przez Wykonawcę warunków udziału w postępowaniu lub zachodzą wobec tych podmiotów podstawy wykluczenia, zamawiający żąda, aby Wykonawca w terminie określonym przez zamawiającego:
 - zastąpił ten podmiot innym podmiotem lub podmiotami lub
 - zobowiązał się do osobistego wykonania odpowiedniej części zamówienia, jeżeli wykaże zdolności techniczne lub zawodowe lub sytuację finansową lub ekonomiczną, o których mowa w ust. 1.

- 8) Informacja dotycząca oferty składanej przez kilka podmiotów występujących wspólnie:
- Wykonawcy, stosownie do treści art. 23 ust. 1 ustawy Prawo zamówień publicznych, mogą wspólnie ubiegać się o zamówienie publiczne.
 - Wszyscy Wykonawcy składający wspólną ofertę będą ponosić odpowiedzialność solidarną za wykonanie umowy. Zamawiający może w ramach odpowiedzialności solidarnej żądać wykonania umowy od wszystkich Wykonawców łącznie lub od każdego z osobna.
 - Spółka cywilna, jest kwalifikowana jako Wykonawcy wspólnie ubiegający się o udzielenie zamówienia dlatego jej wspólnicy zobowiązani są ustanowić pełnomocnika do reprezentowania w postępowaniu albo reprezentowania w postępowaniu i zawarcia umowy.
 - Wykonawcy, o których mowa w lit a) ustanawiają pełnomocnika do reprezentowania ich w niniejszym postępowaniu albo reprezentowania ich w postępowaniu i zawarcia umowy w sprawie zamówienia publicznego. Z treści załączonego do oferty pełnomocnictwa winien jednoznacznie wynikać zakres umocowania oraz dane mocodawców i pełnomocnika. Przed podpisaniem umowy Wykonawca zobowiązany będzie przedłożyć Zamawiającemu umowę regulującą współpracę Wykonawców wspólnie ubiegających się o przedmiotowe zamówienie publiczne.
 - W przypadku Wykonawców wspólnie ubiegających się o zamówienie, JEDZ, o którym mowa w pkt 8.1. SIWZ składa każdy z Wykonawców wspólnie ubiegających się o zamówienie. Dokumenty te stanowią wstępne potwierdzenie spełnienia warunków udziału w postępowaniu oraz braku podstaw wykluczenia w zakresie, w którym każdy z Wykonawców wykazuje spełnienie warunków udziału w postępowaniu oraz brak podstaw wykluczenia.
 - Zamawiający będzie weryfikował spełnienie warunków udziału Wykonawcy w postępowaniu dla wszystkich Wykonawców wspólnie (łącznie).
 - Wszelka korespondencja dokonywana będzie wyłącznie z pełnomocnikiem (liderem).
 - Wykonawcy (wspólnie ubiegający się o zamówienie publiczne) sporządzając ofertę wraz z załącznikami w miejscu „nazwa i adres Wykonawcy” winni wpisać dane dotyczące konsorcjum lub pełnomocnika konsorcjum.

9. Informacja o sposobie porozumiewania się Zamawiającego z Wykonawcami oraz przekazywania oświadczeń lub dokumentów, jeżeli Zamawiający, w sytuacjach określonych w art. 10c-10e, przewiduje inny sposób porozumiewania się niż przy użyciu środków komunikacji elektronicznej, a także wskazanie osób uprawnionych do porozumiewania się z Wykonawcami.

- 1) Zamawiający informuje, iż przekazywanie dokumentów, o których mowa w treści § 3. 1. rozporządzenia Prezesa Rady Ministrów z dnia 27 czerwca 2017 r. w sprawie użycia środków komunikacji elektronicznej w postępowaniu o udzielenie zamówienia publicznego oraz udostępniania i przechowywania dokumentów elektronicznych (Dz. U. z 2019 poz. 2517 ze zm.), następuje za pośrednictwem Platformy Przetargowej pzp24.pl dostępnej pod adresem: <https://mpo-krakow.logintrade.net>. Przekazywanie dokumentów innych niż wskazanych w ww. rozporządzeniu może nastąpić za pośrednictwem ww. platformy lub za pośrednictwem e-mail: zp@mpo.krakow.pl. Każda ze stron na żądanie drugiej niezwłocznie potwierdza fakt otrzymania przesłanego za pośrednictwem e-mail pisma lub dokumentu. W przypadku braku potwierdzenia otrzymania pisma przez Wykonawcę, Zamawiający uznaje iż pismo wysłane za pośrednictwem poczty elektronicznej zostało doręczone Wykonawcy w sposób umożliwiający zapoznanie się z jego treścią.

- 2) Wykonawcy mogą zwracać się do Zamawiającego o wyjaśnienie treści SIWZ. Zamawiający jest zobowiązany udzielić wyjaśnień niezwłocznie, jednak nie później niż na 6 dni przed upływem terminu składania ofert pod warunkiem, że wniosek o wyjaśnienie treści SIWZ wpłynął do Zamawiającego nie później niż do końca dnia, w którym upływa połowa wyznaczonego terminu składania ofert.
- 3) Treść zapytań wraz z wyjaśnieniami Zamawiający prześle wszystkim Wykonawcom, którym przekazał SIWZ, bez ujawniania źródła zapytania oraz zamieści je na stronie internetowej.
- 4) W uzasadnionych przypadkach Zamawiający może przed upływem terminu składania ofert zmienić treść SIWZ. Dokonaną zmianę specyfikacji Zamawiający przekaze niezwłocznie wszystkim Wykonawcom, którym przekazano SIWZ oraz zamieści ją na stronie internetowej. Jeżeli zmiana treści specyfikacji istotnych warunków zamówienia będzie prowadziła do zmiany treści ogłoszenia to Zamawiający przekaze ogłoszenie o zmianie ogłoszenia do publikacji w Dzienniku Urzędowym Unii Europejskiej.
- 5) Wszelką korespondencję dotyczącą niniejszego postępowania należy kierować na adres Miejskie Przedsiębiorstwo Oczyszczania Sp. z o. o., 31- 580 Kraków, ul. Nowohucka 1 podając numer sprawy i temat przetargu.
- 6) Osobami po stronie Zamawiającego uprawnionymi do bezpośredniego kontaktu z Wykonawcami są:

w sprawach formalnych:

Daria Kulig

od poniedziałku do piątku

w godz. od 6.00 – 14.00

tel. +48 12 64 62 363

Agnieszka Starowicz

od poniedziałku do piątku

w godz. od 7.00 – 15.00

tel. +48 12 64 62 286

10. Wymagania dotyczące wadium

Zamawiający żąda wniesienia wadium (odpowiednio dla części na jaką Wykonawca składa ofertę przetargową)

- 1) Warunkiem uczestnictwa w postępowaniu jest wniesienie przez Wykonawcę wadium w wysokości (odpowiednio dla części na, którą Wykonawca składa ofertę przetargową):

dla części nr 1	-	60 000 zł (słownie złotych: sześćdziesiąt tysięcy 00/100)
dla części nr 2	-	150 000 zł (słownie złotych: sto pięćdziesiąt tysięcy 00/100)
dla części nr 3	-	120 000 zł (słownie złotych: sto dwadzieścia tysięcy 00/100)
dla części nr 4	-	45 000 zł (słownie złotych: czterdzieści pięć tysięcy 00/100)
dla części nr 5	-	50 000 zł (słownie złotych: pięćdziesiąt tysięcy 00/100)

- 2) Wadium można wnieść w formie:

- a) pieniądzu,
- b) poręczeniach bankowych lub poręczeniach spółdzielczej kasy oszczędnościowo-kredytowej, z tym że poręczenie kasy jest zawsze poręczeniem pieniężnym,
- c) gwarancjach bankowych,
- d) gwarancjach ubezpieczeniowych,
- e) poręczeniach udzielanych przez podmioty, o których mowa w art. 6 b ust. 5 pkt. 2 ustawy z dnia 9 listopada 2000 r. o utworzeniu Polskiej Agencji Rozwoju Przedsiębiorczości (t.j. Dz. U. z 2020 r. poz. 299 ze zm.).

- 3) Wadium w formie pieniężnej można wnieść na rachunek bankowy Zamawiającego:

Bank Pekao SA 58 12406292 1111 0010 8664 9233

z adnotacją: „wadium do przetargu nr TZ/TT/8/2020”

Uwaga!!!

- Zaleca się załączyć do oferty potwierdzenie złożenia wadium.
- Wadium w innych formach niż pieniądź należy złożyć w formie dokumentu elektronicznego opatrzonego kwalifikowanym podpisem elektronicznym wystawcy.
- Z treści gwarancji winno wynikać bezwarunkowe, na każde pisemne żądanie zgłoszone przez Zamawiającego w terminie związania ofertą, zobowiązanie gwaranta do wypłaty Zamawiającemu pełnej kwoty wadium w okolicznościach określonych w art. 46 ust. 4 a) oraz ust. 5 Pzp.
- Datą wniesienia wadium w formie przelewu jest data uznania rachunku bankowego Zamawiającego.
- Oferta, która nie będzie zabezpieczona wadium, lub, gdy wadium zostanie wpłacone po upływie terminu wyznaczonego do składania ofert, zostanie odrzucona.
- Zwrot wadium nastąpi na zasadach określonych, w art. 46 ustawy Prawo zamówień publicznych.
- Zamawiający zatrzymuje wadium wraz z odsetkami, jeżeli Wykonawca w odpowiedzi na wezwanie, o którym mowa w art. 26 ust. 3 i 3a, z przyczyn leżących po jego stronie, nie złożył oświadczeń lub dokumentów potwierdzających okoliczności, o których mowa w art. 25 ust. 1, oświadczenia, o którym mowa w art. 25a ust. 1, pełnomocnictw lub nie wyraził zgody na poprawienie omyłki, o której mowa w art. 87 ust. 2 pkt 3, co spowodowało brak możliwości wybrania oferty złożonej przez Wykonawcę jako najkorzystniejszej.
- Zwrot wadium nastąpi na zasadach określonych, w art. 46 ustawy Pzp.

11. Termin związania ofertą

Wykonawca związany jest ofertą przez okres **60 dni** licząc od terminu wyznaczonego na składanie ofert.

12. Opis sposobu przygotowywania ofert

- 1) Ofertę należy sporządzić w języku polskim.
- 2) Zgodnie z treścią art. 10 a) ust. 5 ustawy Pzp, oferty oraz oświadczenia, o którym mowa w art. 25a ustawy Pzp, w tym jednolity europejski dokument zamówienia (JEDZ), sporządza się, pod rygorem nieważności, w postaci elektronicznej i opatruje się kwalifikowanym podpisem elektronicznym.
- 3) Jeżeli oryginał dokumentu lub oświadczenia, o których mowa w art. 25 ust. 1 ustawy Pzp, lub inne dokumenty lub oświadczenia składane w postępowaniu o udzielenie zamówienia, nie zostały sporządzone w postaci dokumentu elektronicznego, Wykonawca może sporządzić i przekazać elektroniczną kopię posiadanego dokumentu lub o świadczenia.
- 4) Dokumenty lub oświadczenia, o których mowa w *rozporządzeniu Ministra Rozwoju z dnia 26 lipca 2016 r. w sprawie rodzajów dokumentów, jakich może żądać zamawiający od wykonawcy w postępowaniu o udzielenie zamówienia* (Dz. U. z 2016 poz. 1126 ze zm.), składane są w oryginale w postaci dokumentu elektronicznego lub w elektronicznej kopii i dokumentu lub oświadczenia poświadczonej za zgodność z oryginałem.
- 5) Poświadczenia za zgodność z oryginałem dokonuje odpowiednio Wykonawca, podmiot, na którego zdolnościach lub sytuacji polega Wykonawca, Wykonawcy wspólnie ubiegający się o udzielenie zamówienia publicznego albo podwykonawca, w zakresie dokumentów lub oświadczeń, które każdego z nich dotyczą.
- 6) Poświadczenie za zgodność z oryginałem elektronicznej kopii dokumentu lub oświadczenia następuje przy użyciu kwalifikowanego podpisu elektronicznego.

- 7) Zamawiający może żądać przedstawienia oryginału lub notarialnie poświadczonej kopii dokumentów lub oświadczeń, o których mowa w ww. rozporządzeniu, wyłącznie wtedy, gdy złożona kopia jest nieczytelna lub budzi wątpliwości co do jej prawdziwości.
- 8) Dokumenty lub oświadczenia, o których mowa w ww. rozporządzeniu, sporządzone w języku obcym są składane wraz z tłumaczeniem na język polski.
- 9) W przypadku, gdy Wykonawcę reprezentować będzie pełnomocnik, do oferty musi być dołączone pełnomocnictwo.
- 10) Oferta i załączniki winny być przygotowane wg wymogów zawartych w SIWZ.
- 11) Ofertę stanowi „formularz oferty” – sporządzony wg. zał. nr 4 do SIWZ wraz z dokumentami wymaganymi niniejszą SIWZ.
- 12) Każdy Wykonawca może złożyć tylko jedną ofertę. Zamawiający nie przewiduje zwrotu kosztów udziału w postępowaniu.

Do oferty Wykonawca zobowiązany jest dołączyć:

- a) oświadczenia, o których mowa w pkt. 8 SIWZ,
- b) wypełniony i podpisany formularz oferty – wg zał. nr 4 do SIWZ;
- c) formularz kalkulacji ceny oferty - wg. zał. nr 5a – 5e do SIWZ
- d) dowód wniesienia wadium – odpowiednio dla części.
- e) oświadczenie Wykonawcy, że od dnia podpisania umowy (przez cały okres realizacji przedmiotu zamówienia) zapewni bazę spełniającą wymagania określonymi w zał. nr 1 do SIWZ rozdział III.
- f) oświadczenie Wykonawcy, że od dnia podpisania umowy (przez cały okres realizacji przedmiotu zamówienia) zapewni środki łączności zgodnie z wymaganiami określonymi w zał. nr 1 do SIWZ rozdział III.

13. Miejsce oraz termin składania i otwarcia ofert

- 1) Wykonawca składa ofertę za pośrednictwem Platformy Przetargowej, o której mowa w pkt. 9.1. SIWZ.
- 2) Oferta powinna być sporządzona w języku polskim z zachowaniem postaci elektronicznej i podpisana kwalifikowanym podpisem elektronicznym. Szczegółowe informacje niezbędne do złożenia oferty znajdują się pod link: <http://www.mpo.krakow.pl/firma/przetargi>.
- 3) Wszelkie informacje stanowiące tajemnicę przedsiębiorstwa w rozumieniu ustawy z dnia 16 kwietnia 1993 r. o zwalczaniu nieuczciwej konkurencji (t.j. Dz. U. z 2018 r. poz. 1637 ze zm.), które Wykonawca zastrzeże jako tajemnicę przedsiębiorstwa, powinny zostać złożone w osobnym pliku wraz z jednoczesnym zaznaczeniem polecenia „Załącznik stanowiący tajemnicę przedsiębiorstwa”.
- 4) Wykonawca może przed upływem terminu do składania ofert zmienić lub wycofać ofertę. Sposób zmiany i wycofania oferty został opisany w „Instrukcje dla użytkowników” link: <https://mpo.krakow.logintrade.net/rejestracja/instrukcje.html>.
- 5) Wykonawca po upływie terminu do składania ofert nie może skutecznie dokonać zmiany ani wycofać złożonej oferty.
- 6) Oferty należy składać w nieprzekraczalnym terminie do godz. **10:30** do dnia **24. 07. 2020 roku**.
- 7) Oferty złożone po w/w terminie będą zwrócone bez otwierania, po upływie terminu przewidzianego na wniesienie odwołania.
- 8) **Otwarcie ofert jest jawne. Wykonawcy mogą uczestniczyć w sesji otwarcia ofert. Otwarcie ofert nastąpi w dniu 24. 07. 2020 godz. 11:00** w siedzibie Zamawiającego – Miejskie Przedsiębiorstwo Oczyszczania

Spółka z ograniczoną odpowiedzialnością, 31-580 Kraków, ul. Nowohucka 1, województwo małopolskie, kraj Polska, sala konferencyjna przy Zarządzie Spółki.

- 9) Bezpośrednio przed otwarciem ofert Zamawiający podaje kwotę, jaką zamierza przeznaczyć na sfinansowanie zamówienia (odpowiednio dla części).
- 10) Po otwarciu każdej z ofert Zamawiający podaje imię i nazwisko, nazwę (firmę) oraz adres (siedzibę) Wykonawcy, którego oferta jest otwierana a także informacje dot. ceny oferty, numer części (zadania) na którą Wykonawca składa ofertę przetargową, terminu wykonania zamówienia publicznego zawartych w ofercie.
- 11) W przypadku złożenia przez Wykonawców dokumentów zawierających dane wyrażone w innych walutach niż PLN, Zamawiający jako kurs przeliczeniowy waluty, w której oszacowano wartość doświadczenia, przyjmie średni kurs Narodowego Banku Polskiego (NBP) obowiązujący w dniu publikacji ogłoszenia o zamówieniu w Dzienniku Urzędowym Unii Europejskiej.
- 12) Zgodnie z art. 86 ust 5 niezwłocznie po otwarciu ofert zamawiający zamieści na stronie internetowej informacje dotyczące:
 - a) kwoty, jaką zamierza przeznaczyć na sfinansowanie zamówienia;
 - b) firm oraz adresów wykonawców, którzy złożyli oferty w terminie;
 - c) ceny, terminu wykonania zamówienia, warunków płatności zawartych w ofertach.

14. Opis sposobu obliczenia ceny

- 1) Cena brutto podana w formularzu oferty winna zawierać wszystkie koszty bezpośrednie, koszty pośrednie oraz zysk. W cenie powinny być również uwzględnione wszystkie podatki, opłaty celne, ubezpieczenia, opłaty transportowe, itp.
- 2) Wykonawca w formularzu oferty zobowiązany jest podać całkowitą wartość netto za realizację przedmiotu zamówienia, obowiązującą stawkę podatku VAT w procentach oraz wartość brutto w złotych polskich (PLN). Wartość brutto Wykonawca oblicza na podstawie formularza kalkulacji ceny oferty zgodnie z treścią zał. nr 5a - 5e do SIWZ (odpowiednio dla części).
- 3) Ceny jednostkowe określone przez Wykonawcę w formularzu kalkulacji ceny oferty w danej części zamówienia będą obowiązywać przez cały okres ważności umowy.
- 4) Wynagrodzenie Wykonawcy, które będzie wypłacane (odpowiednio dla części) zostanie wyliczone na podstawie cen jednostkowych zawartych w formularzu kalkulacji ceny oferty Wykonawcy oraz ilości rzeczywiście wykonanych prac.
- 5) Odbiory i rozliczenie prac będzie następować na podstawie faktur VAT wystawionych przez Wykonawcę po wykonaniu części prac – wg jednostkowych cen ofertowych.
- 6) W przypadku złożenia oferty, której wybór prowadziłby do powstania obowiązku podatkowego Zamawiającego zgodnie z przepisami o podatku od towarów i usług w zakresie dotyczącym wewnątrzwspólnotowego nabycia towarów, Zamawiający w celu oceny takiej oferty dolicza do przedstawionej w niej ceny podatek od towarów i usług, który miałby obowiązek wpłacić zgodnie z obowiązującymi przepisami (odpowiednio dla części).
- 7) W przypadku gdy wybór oferty Wykonawcy będzie prowadzić do powstania u Zamawiającego obowiązku podatkowego, wówczas Wykonawca, stosownie do treści art. 91 ust. 3 a) ustawy Prawo zamówień publicznych, zobowiązany jest poinformować Zamawiającego (załączając do oferty stosowane oświadczenie), iż wybór jego oferty będzie prowadzić do powstania u Zamawiającego obowiązku podatkowego, wskazać nazwę (rodzaj) towaru lub usługi, których dostawa lub świadczenie będzie prowadzić do jego powstania, oraz wskazując ich wartość bez kwoty podatku.

- 8) Zamawiający poprawi w tekście oferty oczywiste omyłki pisarskie, omyłki rachunkowe, z uwzględnieniem konsekwencji rachunkowych dokonanych poprawek oraz inne omyłki polegające na niezgodności oferty ze specyfikacją istotnych warunków zamówienia, niepowodujące istotnych zmian w treści oferty, niezwłocznie zawiadamiając o tym Wykonawcę, którego oferta została poprawiona. Zasady poprawiania omyłek określone zostały w art. 87 ust. 2 Prawa zamówień publicznych.
- 9) Podana cena jest obowiązująca w całym okresie obowiązywania umowy (odpowiednio dla części).
- 10) Cena podana w ofercie jest ceną ostateczną i nie podlega negocjacji (odpowiednio dla części).

15. Opis kryteriów, którymi Zamawiający będzie się kierował przy wyborze oferty, wraz z podaniem znaczenia tych kryteriów i sposobu oceny ofert, a jeżeli przypisanie wagi nie jest możliwe z obiektywnych przyczyn, zamawiający wskazuje kryteria oceny ofert w kolejności od najważniejszego do najmniej ważnego:

Zamawiający udzieli zamówienia Wykonawcy, którego oferta będzie odpowiadać wszystkim wymaganiom zawartym w ustawie Prawo zamówień publicznych, SIWZ i zostanie oceniona jako najkorzystniejsza w oparciu o podane kryterium (odpowiednio dla części):

Cena - 100 % w skali 100 pkt.

$$C = \frac{C_{\min}}{C_b} * 100 \text{ pkt} * 100 \%$$

gdzie:

C – ilość punktów w kryterium cena (odpowiednio dla części)

C_{\min} - najniższa cena ze wszystkich ofert niepodlegających odrzuceniu (odpowiednio dla części)

C_b - cena badanej oferty niepodlegających odrzuceniu (odpowiednio dla części)

Wykonawca, który zaproponuje najniższą cenę spośród ważnych ofert spełniających wymagania, otrzyma 100 punktów, natomiast pozostali Wykonawcy – odpowiednio mniej punktów (odpowiednio dla części).

Jeżeli zostały złożone oferty o takiej samej cenie lub koszcie, Zamawiający wzywa Wykonawców, którzy złożyli te oferty, do złożenia w terminie określonym przez Zamawiającego ofert dodatkowych.

16. Informacje o formalnościach, jakie powinny zostać dopełnione po wyborze oferty w celu zawarcia umowy w sprawie zamówienia publicznego.

- 1) Zamawiający udzieli zamówienia Wykonawcy, którego oferta będzie odpowiadać wszystkim wymaganiom zawartym w ustawie Prawo zamówień publicznych, SIWZ i zostanie oceniona jako najkorzystniejsza w oparciu o ww. kryterium.
- 2) Wykonawcy, którego oferta zostanie wybrana jako najkorzystniejsza, Zamawiający określi termin i miejsce zawarcia umowy.
- 3) Umowa z wybranym Wykonawcą winna być zawarta w siedzibie Zamawiającego w terminie nie krótszym niż **10 dni** od dnia przesłania zawiadomienia o wyborze ofert. Zamawiający może zawrzeć umowy w sprawie zamówienia publicznego przed upływem terminu określonego powyżej, jeżeli w postępowaniu o udzielenie zamówienia została złożona tylko jedna oferta.

- 4) Przed podpisaniem umowy Zamawiający będzie żądał umowy regulującej współpracę Wykonawców, o której mowa w art. 23 ust. 1 ustawy Pzp.

17. Wymagania dotyczące zabezpieczenia należytego wykonania umowy

Zamawiający **żąda** wniesienia zabezpieczenia należytego wykonania umowy (odpowiednio dla części).

- 1) Zamawiający będzie żądał wniesienia zabezpieczenia należytego wykonania umowy w wysokości 10 % maksymalnej wartości nominalnej zobowiązania zamawiającego wynikającego z umowy (odpowiednio dla części).
- 2) Zabezpieczenie należytego wykonania umowy służy pokryciu roszczeń z tytułu niewykonania lub nienależytego wykonania umowy.
- 3) Zabezpieczenie należytego wykonania umowy należy wnieść przed zawarciem umowy.
- 4) Zabezpieczenie należytego wykonania umowy może być wniesione według wyboru Wykonawcy w jednej lub w kilku następujących formach:
 - a) pieniądzu,
 - b) poręczeniach bankowych lub poręczeniach spółdzielczej kasy oszczędnościowo-kredytowej, z tym że zobowiązanie kasy jest zawsze zobowiązaniem pieniężnym,
 - c) gwarancjach bankowych,
 - d) gwarancjach ubezpieczeniowych,
 - e) poręczeniach udzielanych przez podmioty, o których mowa w art. 6b ust. 5 pkt 2 ustawy z dnia 9 listopada 2000 r. o utworzeniu Polskiej Agencji Rozwoju Przedsiębiorczości.
- 5) Zabezpieczenie wnoszone w pieniądzu Wykonawca wpłaci przelewem na rachunek bankowy Zamawiającego.
- 6) W przypadku wniesienia wadium w pieniądzu Wykonawca może wyrazić zgodę na zaliczenie kwoty wadium na poczet zabezpieczenia należytego wykonania zamówienia.
- 7) Jeżeli zabezpieczenie wniesiono w pieniądzu, Zamawiający przechowuje je na oprocentowanym rachunku bankowym.
- 8) Zamawiający zwraca zabezpieczenie wniesione w pieniądzu wraz z odsetkami wynikającymi z umowy rachunku bankowego, na którym było ono przechowywane, pomniejszone o koszt prowadzenia tego rachunku oraz prowizji bankowej za przelew pieniędzy na rachunek bankowy Wykonawcy.
- 9) Zamawiający zwraca zabezpieczenie w terminie 30 dni od dnia wykonania zamówienia i uznania przez Zamawiającego za należyte wykonane.

18. Istotne dla stron postanowienia, które zostaną wprowadzone do treści zawieranej umowy w sprawie zamówienia publicznego, ogólne warunki umowy albo wzór umowy, jeżeli Zamawiający wymaga od Wykonawcy, aby zawarł z nim umowę w sprawie zamówienia publicznego na takich warunkach.

- 1) Zamawiający zawrze z Wykonawcą umowę na warunkach określonych w projekcie umowy stanowiącym zał. nr 3 do SIWZ. (odpowiednio dla części).
- 2) Przed podpisaniem umowy Zamawiający będzie żądał umowy regulującej współpracę Wykonawców, o których mowa w art. 23 ust. 1 ustawy Prawo zamówień publicznych.
- 3) Przed podpisaniem umowy Wykonawca zobowiązany będzie także do:
 1. wniesienia zabezpieczenia należytego wykonania umowy,
 2. przedłożenia, potwierdzonej za zgodność z oryginałem przez osobę uprawnioną do reprezentacji Wykonawcy kopii polisy lub innego dokumentu potwierdzającego zawarcie umowy ubezpieczenia

odpowiedzialności cywilnej (OC delikt + OC kontrakt) - dedykowanej dla realizowanej umowy - na cały okres obowiązywania umowy (od daty podpisania umowy), wraz z dowodem opłacenia należnej składki ubezpieczeniowej, z zakresem ochrony odpowiadającym zakresowi odpowiedzialności, o którym mowa w rozdziale II. Pkt. 4 zał. nr 1 do SIWZ i sumą gwarancyjną na jeden i wszystkie wypadki w okresie ubezpieczenia, nie niższą niż:

- obszar I	(części 1)	– min. 1 500 000,00 PLN
- obszar II	(części 2)	– min. 4 300 000,00 PLN
- 1 rejon utrzymaniowy	(części 3)	– min. 3 500 000,00 PLN
- 2 rejon utrzymaniowy	(części 4)	– min. 1 100 000,00 PLN
- 3 rejon utrzymaniowy	(części 5)	– min. 1 300 000,00 PLN.

- 4) W przypadku, zmiany terminu realizacji przedmiotu umowy – tzn. gdyby po dniu **15. 04. 2021 r.** zaistniała konieczność świadczenia usług objętych przedmiotem niniejszej umowy, Wykonawca zobowiązany będzie do przedłożenia potwierdzonej za zgodność z oryginałem przez osobę uprawnioną do reprezentacji Wykonawcy kopii stosownego aneksu do polisy lub innego dokumentu, o którym mowa w pkt 18.3.2., potwierdzającego zmianę okresu ubezpieczenia przedmiotowej umowy OC, zgodnie ze zmianą terminu wykonywania umowy i potwierdzeniem opłaconej składki dodatkowej.
- 5) Zamawiający dopuszcza zmianę postanowień umowy w zakresie i na warunkach wskazanych w zał. nr 3 do SIWZ - Projekt umowy.

19. Rozliczenia między Zamawiającym a Wykonawcą będą prowadzone w PLN.

20. Pouczenie o środkach ochrony prawnej przysługujących Wykonawcy w toku postępowania o udzielenie zamówienia

- 1) Wykonawcom przysługują środki ochrony prawnej określone w dziale VI ustawy Prawo zamówień publicznych, jeżeli mają lub mieli interes prawny w uzyskaniu zamówienia oraz ponieśli lub mogą ponieść szkodę w wyniku naruszenia przez Zamawiającego przepisów ustawy.
- 2) Odwołanie przysługuje wyłącznie od niezgodnej z ustawą czynności Zamawiającego podjętej w postępowaniu o udzielenie zamówienia publicznego lub zaniechania czynności, do której Zamawiający jest zobowiązany na podstawie ustawy.
- 3) Odwołanie wnosi się w terminie 10 dni od dnia przesłania informacji o czynności Zamawiającego stanowiącej podstawę jego wniesienia - jeżeli zostały przesłane w sposób określony w art. 180 ust. 5 zdanie drugie ustawy albo w terminie 15 dni – jeżeli zostały przesłane w inny sposób.
- 4) Odwołanie wobec treści ogłoszenia o zamówieniu oraz specyfikacji istotnych warunków zamówienia wnosi się w terminie 10 dni od dnia publikacji ogłoszenia w Dzienniku Urzędowym Unii Europejskiej lub zamieszczenia specyfikacji istotnych warunków zamówienia na stronie internetowej.
- 5) Odwołanie wobec czynności innych niż określone w art. 182 ust. 1 i ust. 2 ustawy Prawo zamówień publicznych wnosi się w terminie 10 dni od dnia, w którym powzięto lub przy zachowaniu należytej staranności można było powziąć wiadomość o okolicznościach stanowiących podstawę jego wniesienia.

21. Informacje uzupełniające.

Zgodnie z art. 13 ust. 1 i 2 rozporządzenia Parlamentu Europejskiego i Rady (UE) 2016/679 z dnia 27 kwietnia 2016 r. w sprawie ochrony osób fizycznych w związku z przetwarzaniem danych osobowych i w sprawie

swobodnego przepływu takich danych oraz uchylenia dyrektywy 95/46/WE (ogólne rozporządzenie o ochronie danych) (Dz. Urz. UE L 119 z 04.05.2016, str. 1), dalej „RODO”, informuję, że:

- administratorem danych osobowych Wykonawcy, jego reprezentantów i przedstawicieli jest Miejskie Przedsiębiorstwo Oczyszczania Sp. z o.o., ul. Nowohucka 1, 31-580 Kraków, tel. +48 12 64 62 202, e-mail: mpo@mpo.krakow.pl.
- Osobą kontaktową we wszelkich sprawach dotyczących ochrony danych osobowych u Zamawiającego jest Inspektor Ochrony Danych dostępny pod adresem: iod@mpo.krakow.pl;
- Dane osobowe Wykonawcy, jego reprezentantów i przedstawicieli przetwarzane będą na podstawie art. 6 ust. 1 lit. c RODO w celu związanym z postępowaniem o udzielenie zamówienia publicznego na „Świadczenie usług w zakresie zimowego utrzymania jezdni, chodników, dróg rowerowych, przystanków autobusowych i tramwajowych, parkingów, placów, pętli autobusowych i obiektów inżynierskich oraz terenów wewnątrz-osiedlowych na terenie miasta Krakowa” nr sprawy: TZ/TT/8/2020, prowadzonym w trybie przetargu nieograniczonego;
- Odbiorcami danych osobowych Wykonawcy, jego reprezentantów i przedstawicieli będą osoby lub podmioty, którym udostępniona zostanie dokumentacja postępowania w oparciu o art. 8 oraz art. 96 ust. 3 ustawy Pzp;
- Dane osobowe Wykonawcy, jego reprezentantów i przedstawicieli będą przechowywane, zgodnie z art. 97 ust. 1 ustawy Pzp, przez okres 4 lat od dnia zakończenia postępowania o udzielenie zamówienia, a jeżeli czas trwania umowy przekracza 4 lata, okres przechowywania obejmuje cały czas trwania umowy;
- obowiązek podania przez Wykonawcę, jego reprezentantów i przedstawicieli danych osobowych bezpośrednio ich dotyczących jest wymogiem ustawowym określonym w przepisach ustawy Pzp, związanym z udziałem w postępowaniu o udzielenie zamówienia publicznego; konsekwencje niepodania określonych danych wynikają z ustawy Pzp;
- w odniesieniu do danych osobowych Wykonawcy, jego reprezentantów i przedstawicieli decyzje nie będą podejmowane w sposób zautomatyzowany, stosowanie do art. 22 RODO;
- Wykonawca, jego reprezentanci i przedstawiciele posiadają:
 - na podstawie art. 15 RODO prawo dostępu do danych osobowych Pani/Pana dotyczących;
 - na podstawie art. 16 RODO prawo do sprostowania Pani/Pana danych osobowych **;
 - na podstawie art. 18 RODO prawo żądania od administratora ograniczenia przetwarzania danych osobowych z zastrzeżeniem przypadków, o których mowa w art. 18 ust. 2 RODO ***;
 - prawo do wniesienia skargi do Prezesa Urzędu Ochrony Danych Osobowych, gdy uzna Pani/Pan, że przetwarzanie danych osobowych Pani/Pana dotyczących narusza przepisy RODO;
- Wykonawcy, jego reprezentantom i przedstawicielom nie przysługuje:
 - w związku z art. 17 ust. 3 lit. b, d lub e RODO prawo do usunięcia danych osobowych;
 - prawo do przenoszenia danych osobowych, o którym mowa w art. 20 RODO;
 - **na podstawie art. 21 RODO prawo sprzeciwu, wobec przetwarzania danych osobowych, gdyż podstawą prawną przetwarzania Pani/Pana danych osobowych jest art. 6 ust. 1 lit. c RODO.**

* Wyjaśnienie: informacja w tym zakresie jest wymagana, jeżeli w odniesieniu do danego administratora lub podmiotu przetwarzającego istnieje obowiązek wyznaczenia inspektora ochrony danych osobowych.

**Wyjaśnienie: skorzystanie z prawa do sprostowania nie może skutkować zmianą wyniku postępowania o udzielenie zamówienia publicznego ani zmianą postanowień umowy w zakresie niezgodnym z ustawą Pzp oraz nie może naruszać integralności protokołu oraz jego załączników.

*** Wyjaśnienie: prawo do ograniczenia przetwarzania nie ma zastosowania w odniesieniu do przechowywania, w celu zapewnienia korzystania ze środków ochrony prawnej lub w celu ochrony praw innej osoby fizycznej lub prawnej, lub z uwagi na ważne względy interesu publicznego Unii Europejskiej lub państwa członkowskiego.

22. Wykaz załączników:

- | | |
|---|------------------|
| 1) Szczegółowy opis przedmiotu zamówienia | zał. nr 1, |
| 2) Wykaz jezdni, ciągów pieszo-jezdnych, pętli autobusowych, chodników, przystanków autobusowych i tramwajowych, obiektów inżynierskich, dróg rowerowych, terenów wewnątrz-osiedlowych, chodników w SPP, na których dopuszczone jest płatne parkowanie pojazdów na terenie miasta Krakowa z podziałem na obszary utrzymaniowe i rejony utrzymaniowe | zał. nr 1a– 1e; |
| 3) Rozporządzenie Ministra Środowiska z dnia 27 października 2005 r. w sprawie rodzajów i warunków stosowania środków, jakie mogą być używane na drogach publicznych oraz ulicach i placach (Dz. U. nr 230 poz. 1960 z dnia 24 listopada 2005 r.) | zał. nr 2; |
| 4) Projekt umowy | zał. nr 3; |
| 5) Formularz oferty | zał. nr 4; |
| 6) Formularz kalkulacji ceny oferty | zał. nr 5a – 5e; |
| 7) Oświadczenie dotyczące przynależności do grupy kapitałowej | zał. nr 6; |

Kraków, dnia 16 czerwca 2020 r.

WICEPREZES ZARZĄDU
Dyrektor Finansowo-Handlowy

mgr Krzysztof Kociuchowicz

WICEPREZES ZARZĄDU
DYREKTOR TECHNICZNY

inż. Andrzej Natkaniec

(podpis kierownika Zamawiającego
lub osoby upoważnionej)

Z-CA DYREKTORA TECHNICZNEGO
DS. OCZYSZCZANIA

Tomasz Kopta

Specjalista
ds. Zamówień Publicznych

Agnieszka Starowicz

GLÓWNY DYSPOZYTOR

Paweł Jurkiewicz

Z-ca Dyrektora Technicznego
ds. Zamówień Publicznych

Beata Prońk

KIEROWNIK
DYSPOZYTORNI GŁÓWNEJ

Daria Kulig

mgr Tomasz Matus
RADCA PRAWNY
KR 1107

16 CZE. 2020

DYREKTOR
ZAKŁADU OCZYSZCZ.

Jacek Sobczyk

SZCZEGÓŁOWY OPIS PRZEDMIOTU ZAMÓWIENIA

I. ZAKRES PRZEDMIOTU ZAMÓWIENIA

1. Przedmiotem zamówienia jest świadczenie usług w zakresie zimowego utrzymania jezdni, chodników, dróg rowerowych, przystanków autobusowych i tramwajowych, parkingów, placów, pętli autobusowych, obiektów inżynierskich oraz terenów wewnątrz-osiedlowych na terenie miasta Krakowa, które zostało podzielone na dwa obszary utrzymaniowe i trzy rejony utrzymaniowe.
2. Charakterystyka usług stanowiących przedmiot postępowania o udzielenie zamówienia publicznego.
 - a. Wykonawca wykonujący usługi objęte zakresem niniejszego postępowania o udzielenie zamówienia publicznego zobowiązany będzie do przestrzegania warunków zimowego utrzymania wg standardów utrzymania określonych w rozdziale VII – standardy zimowego utrzymania dróg i chodników.
 - b. W **obszarach utrzymaniowych** utrzymaniem zimowym objęte są ulice stanowiące drogi krajowe, wojewódzkie, powiatowe i część gminnych prowadzących komunikację zbiorową oraz mających większe znaczenie w układzie komunikacyjnym miasta oraz pętle autobusowe, chodniki, drogi rowerowe, przystanki autobusowe i tramwajowe, obiekty inżynierskie zlokalizowane w ich ciągach.
 - c. W **rejonach utrzymaniowych** utrzymaniem zimowym objęte są pozostałe drogi gminne oraz drogi wewnętrzne, drogi dojazdowe, ciągi pieszo-jezdne, chodniki i miejsca postojowe na terenach wewnątrz-osiedlowych oraz chodniki w Strefie Płatnego Parkowania (SPP) na których dopuszczone jest płatne parkowanie pojazdów oraz chodniki i ciągi piesze, przystanki autobusowe i tramwajowe, obiekty inżynierskie zlokalizowane w ich ciągach.
 - d. Zakres rzeczowy na poszczególne obszary i rejony określony jest w załączniku nr 1 a-e do SIWZ, tj. tabelaryczny wykaz obiektów objętych zimowym utrzymaniem zawierający: jezdnie, ciągi pieszo-jezdne, pętle autobusowe, chodniki, przystanki autobusowe i tramwajowe, obiekty inżynierskie, drogi rowerowe, tereny wewnątrz-osiedlowe, chodniki w SPP na których dopuszczone jest płatne parkowanie pojazdów.
 - e. Materiały użyte do zimowego utrzymania muszą być zgodne z Rozporządzeniem Ministra Środowiska z dnia 27 października 2005 r. w sprawie rodzajów i warunków stosowania środków, jakie mogą być używane na drogach publicznych oraz ulicach i placach (Dz. U. nr 230 poz. 1960 z dnia 24 listopada 2005 r.) – załącznik nr 2.

3. Zmiany w zakresie przedmiotu zamówienia.

Zamawiający zastrzega sobie prawo do dokonywania zmian w trakcie realizacji umowy w zakresie powierzonego obszaru lub rejonu (zmiany ilości i zakresu utrzymania powierzonych Wykonawcy jezdni, chodników, dróg rowerowych, przystanków autobusowych i tramwajowych, parkingów, placów, pętli autobusowych, obiektów inżynierskich oraz terenów wewnątrz osiedlowych), jak również w przypadkach uzasadnionych do zmiany przypisanego do danego obiektu standardu utrzymania.

Zamawiający zastrzega sobie prawo do przekazania Wykonawcy dodatkowych obiektów, przy czym obiekty zawierające się w jego obszarze/rejonie utrzymaniowym lub położone bezpośrednio przy nim Wykonawca jest zobowiązany przyjąć w utrzymanie. Nowe obiekty poza granicami powierzonego obszaru/rejonu utrzymaniowego Zamawiający może przekazać Wykonawcy za jego zgodą. W przypadku znaczącego powiększenia obszaru/rejonu utrzymaniowego Zamawiający w porozumieniu z Wykonawcą może dokonać korekty wymaganej ilości dysponowanego sprzętu, proporcjonalnie do dokonanego zwiększenia obszaru/rejonu utrzymaniowego.

Zamawiający zastrzega sobie prawo w sytuacjach uzasadnionych do zmniejszenia zakresu powierzonego obszaru/rejonu utrzymaniowego i powierzenia go innemu Wykonawcy. Całkowite ograniczenie powierzonego zakresu umowy nie może wynieść więcej niż 30% powierzchni określonej w przedmiocie zamówienia.

II. REALIZACJA PRZEDMIOTU ZAMÓWIENIA

1. Przewidywany termin realizacji przedmiotu zamówienia od 15.10.2020 r. do 15.04.2021 r. W przypadku wystąpienia warunków zimowych przed dniem 15.10.2020 r. Wykonawca zobowiązany jest do podjęcia i realizacji działań zimowego utrzymania na warunkach określonych w Umowie - jak dla okresu od 15.10.2020 r. do 15.04.2021 roku - bez konieczności zawierania aneksu do Umowy (odpowiednio dla części). W przypadku wystąpienia warunków zimowych po 15.04.2021 r. Wykonawca zobowiązany jest do realizacji działań zimowego utrzymania na warunkach określonych w Umowie - jak dla okresu od 15.10.2020 r. do 15.04.2021 r. W takim przypadku strony zobowiązane są zawrzeć stosowny aneks do Umowy o ile łączna wartość wynagrodzenia wypłacona Wykonawcy na dzień 15.04.2021 r. nie przekroczyła ceny oferty Wykonawcy (odpowiednio dla części).
2. Zamówienie składa się z 5 części:
 - a. Część 1 – Obszar I – załącznik nr 1a do SIWZ,
 - b. Część 2 – Obszar II – załącznik nr 1b do SIWZ,
 - c. Część 3 – Rejon 1 – załącznik nr 1c do SIWZ,
 - d. Część 4 – Rejon 2 – załącznik nr 1d do SIWZ,
 - e. Część 5 – Rejon 3 – załącznik nr 1e do SIWZ.
3. W przypadku wcześniejszego wyczerpania kwoty umowy Zamawiający przewiduje możliwość zamówień, o których mowa w art. 67 ust. 1 pkt. 6 ustawy Prawo zamówień publicznych.
4. Wykonawca będzie realizował usługi objęte umową w zakresie zimowego utrzymania, na obiektach objętych stałym zimowym utrzymaniem i wykazanych w załączniku do umowy, zarówno na podstawie polecenia Zamawiającego jak również przeprowadzanych we własnym zakresie kontroli i oceny sytuacji na drogach, chodnikach i innych obiektach oraz oceny panujących i prognozowanych warunków pogodowych niezależnie od ilości zamówionego przez Zamawiającego sprzętu. Potrzebę uruchomienia sprzętu Wykonawca zobowiązany jest zgłosić do dyżurnego dyspozytora Akcji Zima (Zamawiającego) oraz uzyskać zgodę na jego wyjazd, przekazując informację o stanie dróg i chodników wymagających użycia sprzętu, bądź o stwierdzonych nieprawidłowościach. Wykonawca odpowiada za przejezdność jezdni i chodników oraz ponosi odpowiedzialność cywilną za wszelkie szkody, na osobach i rzeczach zaistniałych na obszarach lub rejonach określonych Umową w okresie jej obowiązywania, za które odpowiedzialność ponosi Gmina Kraków, w zakresie objętym przedmiotem niniejszego zamówienia, tj. czynności obejmujących świadczenie usług zimowego utrzymania jezdni, chodników, dróg rowerowych, przystanków autobusowych i tramwajowych, parkingów, placów, pętli autobusowych i obiektów inżynierskich oraz terenów wewnątrz-osiedlowych na terenie miasta Krakowa. Wykonawca odpowiada za przejezdność jezdni i chodników przez cały okres obowiązywania umowy, niezależnie od ilości powołanych do akcji przez Zamawiającego jednostek sprzętowych, w ramach dyżuru dyspozytorskiego, także w sytuacji gdy w gotowości (powołanych do akcji) nie ma żadnych jednostek sprzętowych Akcji Zima.
5. Wykonawca realizował będzie również działania interwencyjne zarówno na obiektach będących w jego stałym utrzymaniu jak również na obiektach nie objętych stałym zimowym utrzymaniem (utrzymywanych doraźnie wg standardu VII).

- a) Wykonawca będzie otrzymywał zgłoszenia (zlecenia) od Zamawiającego (Dyspozytora Akcji Zima) poprzez telefon, fax, e-mail.
 - b) Wykonawca w ramach świadczonych usług zobowiązany jest do przyjmowania zgłoszeń i interwencji przekazywanych przez Zamawiającego (Dyspozytora Akcji Zima) drogą jak w pkt. 5a oraz bezzwłocznego dysponowania sprzętu na zgłoszone lokalizacje. Potwierdzenie realizacji oraz opis sposobu ich załatwienia należy zwrócić do Dyspozytora Akcji Zima drogą elektroniczną w formie tabelarycznej, uzgodnionej z Zamawiającym.
 - c) Zamawiający zastrzega sobie prawo do rejestrowania i archiwizowania rozmów bądź korespondencji elektronicznej prowadzonej z Wykonawcą, w sprawie zimowego utrzymania, objętego przedmiotem niniejszego zamówienia publicznego.
6. Dyspozytor dyżurny Akcji Zima (Zamawiający) na podstawie posiadanych prognoz pogodowych i informacji otrzymywanych od dyspozytorów Wykonawców w ramach pełnionych dyżurów dyspozytorskich powoła do akcji jednostki sprzętowe w odpowiedniej ilości. Z chwilą powołania dana jednostka sprzętowa musi być gotowa do natychmiastowego podjęcia pracy. Wraz z wystąpieniem zjawisk wymagających interwencji bądź na polecenie dyspozytora dyżurnego Akcji Zima (Zamawiającego) Wykonawca bez zbędnej zwłoki uruchomi sprzęt powołany do akcji. W trakcie prowadzonej akcji wraz ze zmianą warunków pogodowych i drogowych w porozumieniu z dyspozytorami Wykonawców ilość sprzętu będzie korygowana (zwiększana lub zmniejszana) do ilości, która zapewni utrzymanie obiektów w założonych w umowie standardach.
 7. Wykonawca zobowiązany jest zapewnić pełną gotowość sprzętu do zimowego utrzymania do **2 godzin** od powiadomienia przez Zamawiającego (Dyspozytora Akcji Zima).
 8. Zamawiający w sytuacjach wyjątkowych dopuszcza wykorzystywanie jednostek Wykonawcy do prac na innych obszarach i rejonach.
 9. W trakcie trwania sezonu zimowego, tj. od 15 października 2020 roku do 15 kwietnia 2021 roku, Wykonawca zobowiązany jest do ustalenia całodobowego dyżuru dyspozytorskiego oraz zapewnić całodobową łączność z Dyspozytornią Główną (dyspozytornią Akcji Zima Zamawiającego) przez telefon stacjonarny, fax, telefon komórkowy oraz e-mail.
 10. Dyspozytor dyżurny Wykonawcy z chwilą rozpoczęcia nowej zmiany roboczej jest zobowiązany złożyć meldunek dyspozytorowi dyżurnemu Zamawiającego przekazując informacje: imię i nazwisko dyspozytora obejmującego dyżur, warunki pogodowe i stan utrzymania na obsługiwanej obszarze / rejonie utrzymaniowym, ilości powołanego do akcji / pracującego sprzętu.
 11. Wykonawca zobligowany jest do prowadzenia Dziennika Dyspozytorskiego (w wersji papierowej) do którego Zamawiający ma prawo wglądu, w celu kontroli dokumentowania przekazywanych poleceń i dyspozycji oraz rejestracji świadczonych usług w zakresie zimowego utrzymania i pełnionego dyżuru dyspozytorskiego.
 12. Wykonawca winien całodobowo dysponować samochodem dla celów:
 - a. Prowadzenia we własnym zakresie w ramach pełnionego dyżuru dyspozytorskiego kontroli panujących warunków na drogach, chodnikach i innych obiektach w granicach powierzonego obszaru lub rejonu utrzymaniowego, na podstawie których będzie odpowiednio reagował zgodnie z pkt. 4,
 - b. kontroli jakości wykonywanych prac, w tym dokonywanej wraz z Zamawiającym;
 13. Za czynności związane z utrzymywaniem w gotowości sprzętu do zimowego utrzymania, operatorów sprzętu, zabezpieczenia niezbędnych materiałów oraz środków łączności z Zamawiającym, monitoring pracy sprzętu, oraz czynności wymienionych w punktach 9-12, wykonawca otrzyma zryczałtowane wynagrodzenie miesięczne stanowiące iloczyn stawki i posiadanego potencjału sprzętowego (wymaganych w SIWZ ilości jednostek sprzętowych).

14. Wykonawca zobowiązany jest wyposażyć wszystkie pojazdy, którymi będzie świadczył usługi stanowiące przedmiot zamówienia w system monitoringu i lokalizacji GPS, spełniający warunki określone w rozdziale V – monitoring i kontrola pracy sprzętu. Zakres i sposób udostępnienia Zamawiającemu danych dotyczących monitoringu, przedstawiono w rozdziale V – monitoring i kontrola pracy sprzętu.

III. ZAPLECZE TECHNICZNE, BAZA SPRZETOWO-MAGAZYNOWA

1. Wykonawca zobowiązany jest posiadać bazę sprzętowo-magazynową zlokalizowaną na obszarze/rejonie lub w bezpośredniej jego bliskości (max. 2 km dojazdu do obsługiwanego obszaru/rejonu utrzymaniowego), na którym zamierza świadczyć usługi w zakresie zimowego utrzymania.
2. Na terenie bazy sprzętowo-magazynowej Wykonawca w trakcie trwania umowy zobowiązany jest posiadać:
 - a. Zadaszony magazyn soli lub silos, mieszczący co najmniej 2.000 ton soli w przypadku Wykonawcy obsługującego obszar i 300 ton soli w przypadku Wykonawcy obsługującego rejon,
 - b. Wytwórnię solanki (dotyczy wykonawców zobowiązanych do posiadania solarek),
 - c. Wagę, posiadającą aktualną legalizację, do określania ilości załadowanych materiałów (waga najazdowa lub ładownia wyposażona w wagę).
3. Na terenie bazy sprzętowo-magazynowej Wykonawca w trakcie trwania umowy zobowiązany jest do zorganizowania zaplecza biurowego – dyspozytorskiego, wyposażonej w całodobową łączność telefoniczną (telefon stacjonarny, faks, telefon komórkowy), internet (wraz zarejestrowanym adresem e-mailowym identyfikującym danego Wykonawcę), sprzęt umożliwiający całodobową łączność telefoniczną, odbieranie korespondencji elektronicznej, przeglądanie stron internetowych oraz podgląd GPS pracujących własnych jednostek sprzętowych oraz samochód osobowy do prowadzenia kontroli na obsługiwanym obszarze / rejonie utrzymaniowym.
4. Wykonawca zobowiązany jest do zapewnienia przez cały czas trwania umowy, dla właściwej realizacji przedmiotu umowy, dostatecznej ilości środków technicznych, gwarantujących jakościowe wykonanie zakresu rzeczowego usługi, co najmniej w ilościach określonej w SIWZ i w złożonej ofercie.
5. Wykonawca zobowiązany jest do zapewnienia wstępu na teren bazy sprzętowo-magazynowej przedstawicielom Zamawiającego w celu dokonania kontroli wypełniania postanowień zawartych w umowie i SIWZ.
6. Zamawiający ma prawo zażądać od Wykonawcy potwierdzenia ilości zużytych materiałów przeznaczonych do zimowego utrzymania (sól drogowa, piasek, chlorek wapnia), a Wykonawca ma obowiązek udokumentowania wykazanych ilości poprzez okazanie faktury zakupu lub innego równoważnego dokumentu.
7. Zamawiający przed rozpoczęciem sezonu zimowego dokona odbioru bazy celem potwierdzenia gotowości Wykonawcy do świadczenia usług objętych zamówieniem. Na dzień 15 października Wykonawca zobowiązany jest posiadać wymagane w przedmiocie zamówienia wyposażenie bazy sprzętowo-magazynowej.

IV. SPRZĘT

1. Wykonawcy świadczący usługi zimowego utrzymania w ramach przedmiotowego zamówienia dysponować muszą jednostkami sprzętowymi jak niżej:
 - a. **Solarki** – pojazdy na podwoziu ciężarowym dostosowane gabarytowo do parametrów ulic objętych utrzymaniem, wyposażone w pług sterowany z kabiny kierowcy z możliwością odkładu płużonego śniegu na jedną lub drugą stronę oraz posypywarkę automatyczną umożliwiającą rozsyp dowolnego materiału (sól, piasek, mieszanka), sterowaną z kabiny kierowcy w zakresie ilości podawanego materiału oraz szerokości posypu oraz zbiorniki na solankę wraz z systemem zwilżania nią wysypywanej soli. Przeznaczone będą do odśnieżania i posypywania dróg zawierających się w obszarach utrzymaniowych.

- b. **Jednostki do utrzymania jezdni** – małe pojazdy na podwoziu ciężarowym o DMC do 12 ton wyposażone w pług oraz posypywarke lub średnie i duże ciągniki wyposażone w pług i rozrzutnik ciągniony lub podwieszony o DMC zespołu do 12 ton dostosowane gabarytowo do parametrów ulic objętych utrzymaniem. Przeznaczone będą do odśnieżania i posypywania jezdni zawierających się w rejonach utrzymaniowych i terenach wewnątrz-osiedlowych.
- c. **Jednostki do utrzymania chodników** – małe ciągniki lub inne pojazdy małogabarytowe wyposażone w pług oraz rozrzutnik materiałów szorstkich o DMC zespołu do 2,5 tony. Gabaryty jednostek do utrzymania chodników muszą umożliwiać odśnieżenie chodników o szerokości 1,50 m i większej. Przeznaczone będą do odśnieżania i posypywania chodników, ciągów pieszych, dróg rowerowych, przystanków autobusowych i tramwajowych, placów, przejść dla pieszych, miejsc postojowych i innych miejsc dostępnych dla sprzętu mechanicznego.
- d. **Zespoły do utrzymania obiektów inżynierskich** – pojazd dostawczy o DMC do 3,5 tony (środek transportu) wraz z co najmniej trzema pracownikami wyposażonymi w łopaty, miotły i inne narzędzia do ręcznego odśnieżania i posypywania obiektów oraz środki do zwalczania śliskości. Przeznaczone będą do odśnieżania i posypywania miejsc niedostępnych dla sprzętu mechanicznego oraz doczyszczania miejsc oczyszczonych mechanicznie jak: przystanki autobusowe i tramwajowe, przejścia dla pieszych i rowerów wraz z wyspami (pasami) dzielącymi i azylami zlokalizowanymi w ich ciągach, schody, kładki, wąskie odcinki chodników.
- e. **Zespoły do utrzymania terenów wewnątrz-osiedlowych i obiektów inżynierskich** – pojazd dostawczy o DMC do 3,5 tony (środek transportu) wraz z co najmniej trzema pracownikami wyposażonymi w łopaty, miotły, posypywarki taczkowe oraz inne narzędzia i urządzenia do ręcznego odśnieżania i posypywania obiektów oraz środki do zwalczania śliskości. Przeznaczone będą do odśnieżania i posypywania na terenach wewnątrz-osiedlowych miejsc niedostępnych dla sprzętu mechanicznego jak chodniki, miejsca postojowe, dojścia do klatek schodowych, schody, pochylnie oraz doczyszczania miejsc oczyszczonych mechanicznie jak: przystanki autobusowe i tramwajowe, przejścia dla pieszych i rowerów wraz z wyspami (pasami) dzielącymi i azylami zlokalizowanymi w ich ciągach, schody, kładki, wąskie odcinki chodników.
- f. **Zespoły do utrzymania chodników, na których dopuszczone jest płatne parkowanie pojazdów w strefie płatnego parkowania** – pojazd dostawczy o DMC do 3,5 tony (środek transportu) wraz z co najmniej trzema pracownikami wyposażonymi w łopaty, miotły, posypywarki taczkowe oraz inne narzędzia i urządzenia do ręcznego odśnieżania i posypywania obiektów oraz środki do zwalczania śliskości. Jednostki te przeznaczone będą do odśnieżania i posypywania w strefie płatnego parkowania wyznaczonych miejsc parkingowych, chodników niedostępnych dla sprzętu mechanicznego na których dopuszczony jest płatny postój pojazdów oraz przystanków autobusowych i tramwajowych.
- g. **Zespoły do wywozu śniegu** – samochód ciężarowy, samowyladowczy lub kontenerowy o pojemności przestrzeni ładunkowej min. 10m³ + ładowarka kołowa do załadunku śniegu + grupa co najmniej 5 osób do ręcznego załadunku śniegu. W miejscach o ograniczonej dostępności dopuszcza się użycie małego samochodu ciężarowego lub dostawczego o pojemności przestrzeni ładunkowej min. 3m³ z załadunkiem ręcznym. Przeznaczone będą do wywozu śniegu z ulic w sytuacjach tego wymagających.
2. Wymagania dla sprzętu do zimowego utrzymania.
- a) Wykonawca zobowiązany jest do użytkowania pojazdów i urządzeń we właściwym stanie technicznym. Stan techniczny pojazdów i urządzeń winien być zgodny z przepisami prawa obowiązującymi w trakcie realizacji umowy.

- b) Pojazdy winny być trwale i czytelnie oznakowane w widocznym miejscu: nazwą firmy, adresem i numerem telefonu Wykonawcy. Każdy pojazd świadczący usługi w ramach przedmiotowego zamówienia musi posiadać widoczne oznakowanie z numerem obszaru/rejonu utrzymaniowego i numerem jednostki, p.. II/3, 2/3 (gdzie cyfry rzymskie stosowane są dla obszarów I-II, arabskie dla rejonów 1-3);
 - c) Wszystkie jednostki sprzętowe określone w pkt. 1 (z wyłączeniem ładowarek do załadunku śniegu) muszą być wyposażone w system monitoringu i lokalizacji GPS bazujący na systemie pozycjonowania satelitarnego, umożliwiający trwale zapisywanie, przechowywanie i odczytywanie danych o położeniu pojazdu i miejscach jego postoju, spełniający warunki określone w rozdziale V – monitoring i kontrola pracy sprzętu.
 - d) Wszystkie solarki muszą być wyposażone w czujniki płuzenia oraz posypywania umożliwiające zapisywanie i odczytanie danych o miejscu, czasie i dystansie sypania i płuzenia, spełniający warunki określone w rozdziale V – monitoring i kontrola pracy sprzętu.
 - e) Posypywarki solarek powinny być wyposażone w liczniki pomiaru zużytej solanki, a w przypadku ich braku Zamawiający rozliczy ilość zużytej solanki nie większą a niżeli 0,20m³ na 1 tonę wysypanej soli;
3. Wymagany potencjał sprzętowy na obszarach i rejonach utrzymaniowych.
- 3.1 Wymagany potencjał techniczny na obszarze I – 20 jednostek sprzętowych, w tym:
- a) Solarki – min. 8 pojazdów, w tym min. 5 pojazdów o pojemności roboczej posypywarki nie mniejszej niż 6 m³;
 - b) Jednostki do utrzymania chodników – min. 5 pojazdów;
 - c) Zespoły do utrzymania obiektów inżynierskich – min. 6 zespołów;
 - d) Zespoły do wywozu śniegu – min. 1 zespół;
- 3.2 Wymagany potencjał techniczny na obszarze II – 47 jednostek sprzętowych, w tym:
- a) Solarki – min. 22 pojazdy, w tym min. 12 pojazdów o pojemności roboczej posypywarki nie mniejszej niż 6 m³;
 - b) Jednostki do utrzymania chodników – min. 10 pojazdów;
 - c) Zespoły do utrzymania obiektów inżynierskich – min. 13 zespołów;
 - d) Zespoły do wywozu śniegu – min. 2 zespoły;
- 3.3 Wymagany potencjał techniczny na rejonie 1 – 55 jednostek sprzętowych, w tym::
- a) Jednostki do utrzymania ulic – min. 24 pojazdy;
 - b) Jednostki do utrzymania chodników – min. 2 pojazdy;
 - c) Zespoły do utrzymania terenów wewnątrz-osiedlowych i obiektów inżynierskich – min. 23 zespoły;
 - d) Zespoły do utrzymania chodników w strefie płatnego parkowania – min. 4 zespoły;
 - e) Zespoły do wywozu śniegu – min. 2 zespoły;
- 3.4 Wymagany potencjał techniczny na rejonie 2 – 31 jednostek sprzętowych, w tym:
- a) Jednostki do utrzymania ulic – min. 17 pojazdów;
 - b) Jednostki do utrzymania chodników – min. 5 pojazdów;
 - c) Zespoły do utrzymania terenów wewnątrz-osiedlowych i obiektów inżynierskich – min. 8 zespołów;
 - d) Zespoły do wywozu śniegu – min. 1 zespół;
- 3.5 Wymagany potencjał techniczny na rejonie 3 – 26 jednostek sprzętowych, w tym:
- a) Jednostki do utrzymania ulic – min. 17 pojazdów;
 - b) Jednostki do utrzymania chodników – min. 1 pojazd;
 - c) Zespoły do utrzymania terenów wewnątrz-osiedlowych i obiektów inżynierskich – min. 5 zespołów;
 - d) Zespoły do utrzymania chodników w strefie płatnego parkowania – min. 2 zespoły;

- e) Zespoły do wywozu śniegu – min. 1 zespół;
4. Wykonawca zobowiązany jest załączyć wykaz do każdego obszaru/rejonu oddzielnie. Wykonawca aby spełnić wymogi posiadania potencjału technicznego (odpowiednio dla obszaru/rejonu) nie może wykazywać tych samych pojazdów w innych obszarach/rejonach. Ocena spełnienia powyższych warunków uczestnictwa w postępowaniu zostanie dokonana na podstawie przedłożonych przez Wykonawcę poniższych dokumentów wg formuły „spełnia – nie spełnia”.
5. Wykonawca zobowiązany będzie do korzystania wyłącznie z jednostek sprzętowych spełniających powyższe wymagania i zgłoszonych Zamawiającemu. Użycie innych jednostek sprzętowych nie zostanie rozliczone. Wykonawca może w czasie odbioru bazy i sprzętu przed sezonem zimowym bądź w trakcie jego trwania zgłosić gotowość do świadczenia usług innym, nie wykazanym wcześniej sprzętem, spełniającym wymagania określone w niniejszym rozdziale. Świadczenie usług w ramach przedmiotowej umowy nastąpić może dopiero po akceptacji zgłoszonego sprzętu przez Zamawiającego.
6. Zamawiający przed rozpoczęciem sezonu zimowego dokona odbioru sprzętu celem potwierdzenia gotowości Wykonawcy do świadczenia usług objętych zamówieniem. Na dzień 15 października 2020 roku Wykonawca zobowiązany jest posiadać zdolność uruchomienia 100% dysponowanego sprzętu.

V. MONITORING I KONTROLA PRACY SPRZĘTU

1. Wyposażenie pojazdów.

1.1 System monitoringu bazujący na GPS.

- a) Zamawiający żąda, aby Wykonawca świadczył usługę tylko i wyłącznie pojazdami wyposażonymi w elektroniczny system monitoringu bazujący na GPS rejestrujący przebieg tras – punkty nie rzadziej, niż co 100m i 5 sekund.
- b) Dane rejestrowane przez dodatkowe urządzenia rejestrujące opisane w poniższych punktach muszą być w pełni zintegrowane z systemem monitoringu GPS.
- c) Przesył danych z urządzeń dodatkowych musi być jednoczesny z danymi z systemu monitoringu GPS. Wszystkie zarejestrowane zdarzenia (płuźnienie oraz sypanie) muszą być rozszerzone o dokładną datę i czas [zgodny z uniwersalnym czasem koordynowanym UTC(PL)] oraz współrzędne geograficzne zdarzeń wyznaczone na podstawie systemu GPS.
- d) System monitoringu GPS musi być zgodnym z systemem monitoringu GPS funkcjonującym już u Zamawiającego.

1.2 Wykonawca wyposaży solarki w dodatkowe urządzenia (czujniki):

- a. Czujnik płuźnienia,
- b. Czujnik posypu – musi być czujnikiem optycznym z wbudowanym modułem auto- diagnostycznym sygnalizującym gotowość do pracy.
- c. W polu widzenia kierowcy pojazdu musi być zainstalowana sygnalizacja optyczna, informująca kierowcę o stanie działania czujników (tj. prawidłowe działanie czujnika posypu oraz opuszczenia pługa).

2. Dostęp do portalu internetowego.

2.1 Wykonawca zobowiązany jest zapewnić Zamawiającemu (w siedzibie Zamawiającego) dostęp do portalu internetowego umożliwiający Zamawiającemu:

- a) Jednoczesną pracę min. 10 użytkowników,
- b) Dostęp poprzez przeglądarkę internetową np. Internet Explorer lub Firefox,
- c) Jednoznaczne identyfikowanie pojazdów Wykonawcy, którymi świadczy usługę, wg algorytmu FIRMA-NR.REJESTRACYJNY,

- d) Bieżącą lokalizację pojazdu z wykorzystaniem technologii GPS wraz ze stanem wszystkich podłączanych czujników (czujnik położenia pługa oraz posypu) na aktualnej cyfrowej mapie miasta Krakowa,
- e) Definiowanie własnych obszarów na mapie w formie punktu, wieloboku, okręgu, oraz trasy przejazdu,
- f) Kontrolę wyjazdu i wjazdu w zdefiniowany obszar (baza Wykonawcy, obszar świadczenia usługi, itp.),
- g) Wizualizację w formie tabelarycznej i graficznej na mapie wszystkich zarejestrowanych na pojeździe zdarzeń, jak opuszczenie pługa, włączenie posypu, itp. (w formie tabelarycznej mają również zawierać się dane dotyczące ilości przejechanych kilometrów podczas płuzenia i posypu),
- h) Wizualizację na mapie przebytej trasy wybranego pojazdu z uwzględnieniem miejsc postoju i czasu ich trwania, wizualizację trasy posypu wybranego pojazdu oraz wizualizację trasy płuzenia wybranego pojazdu,
- i) Możliwość tabelarycznego zestawienia danych (informacji) – generowania i drukowania z dowolnie zadanego okresu raportów w zakresach objętych punktami od 6a – 6h. Weryfikacja poprawności świadczenia przedmiotu niniejszego zamówienia będzie następowała m.in. przez analizę ww. dziennych raportów.

2.2 Tabelaryczne zestawienie danych, o których mowa w pkt. 2.1 musi zawierać co najmniej:

- a. Czas i odległość jazdy pojazdu ogółem w wybranym przedziale czasowym dla wybranego pojazdu bądź grupy pojazdów (godzinowy, dzienny, miesięczny, cała historia),
- b. Czas i odległość jazdy pojazdu w wybranym przedziale czasowym z wyłączeniem posypu i płuzenia dla wybranego pojazdu bądź grupy pojazdów (godzinowy, dzienny, miesięczny, cała historia),
- c. Czas i odległość pracy pojazdu w wybranym przedziale czasowym dla wybranego pojazdu bądź grupy pojazdów w czasie realizacji posypu (godzinowy, dzienny, miesięczny, cała historia),
- d. Czas i odległość pracy pojazdu w wybranym przedziale czasowym dla wybranego pojazdu bądź grupy pojazdów w czasie realizacji płuzenia (godzinowy, dzienny, miesięczny, cała historia),
- e. Czas i odległość pracy pojazdu w wybranym przedziale czasowym dla wybranego pojazdu bądź grupy pojazdów w czasie równoczesnej realizacji płuzenia i posypu (godzinowy, dzienny, miesięczny, cała historia),

2.3 Struktura przesyłu i dostępu do danych (dot. portalu internetowego):

- a) Transmitowanie danych z urządzeń pokładowych z wykorzystaniem technologii GSM,
- b) Dostęp do bieżącej lokalizacji pojazdów z opóźnieniem nie większym niż 1 minuta,
- c) Dostęp do danych historycznych (tras przejazdów oraz raportów) z opóźnieniem nie większym niż 30 min,
- d) Połączenie z portalem internetowym powinno być szyfrowane (https),
- e) Zapewnienie ciągłości pracy systemu monitoringu, a w przypadku jego awarii uruchomienia systemu zastępczego w ciągu 12 godzin,
- f) Zamawiający wymaga archiwizacji na serwerze Wykonawcy wszystkich zarejestrowanych przez urządzenie pokładowe danych, przez okres nie krótszy niż 24 miesiące po zakończeniu realizacji umowy,
- g) Wykonawca przez cały okres realizacji przedmiotu niniejszego zamówienia zobowiązany jest zapewnić przekazywanie danych do platformy GPS Zamawiającego, znajdującej się na serwerze Firmy ELTE. System Wykonawcy ma zapewnić obserwacje jego sprzętu w czasie rzeczywistym z platformy GPS Zamawiającego poprzez przeglądarkę internetową, tj. na jednym koncie Zamawiającego ma umożliwić podgląd wszystkich Wykonawców.

VI. GOTOWOŚĆ WYKONAWCY I ROZLICZANIE ŚWIADCZONYCH USŁUG

1. Zamawiający przed rozpoczęciem sezonu zimowego, tj. do dnia 15 października 2020 roku dokona odbioru baz sprzętowo-magazynowych oraz jednostek sprzętowych celem potwierdzenia gotowości Wykonawcy do świadczenia usług objętych zamówieniem.
2. W trakcie dokonywania czynności odbiorowych sprawdzeniu poddane zostaną zgłoszone jednostki sprzętowe pod względem ilościowym, jak i spełnienia wymogów zawartych w przedmiocie zamówienia oraz posiadane ilości materiałów do zwalczania śliskości.
3. Przed rozpoczęciem sezonu zimowego, tj. najpóźniej w dniu 15 października 2020 roku Wykonawca przygotuje i prześle Zamawiającemu operat wykonawczy zimowego utrzymania dróg, zawierający w szczególności:
 - a. Wszelkie dane teleadresowe wymagane w przedmiocie zamówienia;
 - b. Wykaz dróg, chodników i innych obiektów ujętych w trasy. Wykonawca określi jednocześnie sposób łączenia tras w przypadku użycia niepełnej ilości sprzętu;
 - c. Wykaz wszystkich obiektów pozostających w utrzymaniu zespołów do utrzymania obiektów inżynierskich;
 - d. Wykaz miejsc (ulic, obiektów) o szczególnym znaczeniu – z uwagi na odbiegające od przeciętnych warunki terenowe, pogodowe, wzmożony ruch pieszych, i inne;
4. Za świadczone usługi Wykonawca otrzyma miesięczne wynagrodzenie zryczałtowane za *gotowość wykonawcy do realizacji zadania*, stanowiące iloczyn wymaganej liczby jednostek sprzętowych i stawki za 1 jednostkę sprzętową oraz wynagrodzenie zmienne za powołane do akcji jednostki, pracę oraz zużyte materiały.
5. Wynagrodzenie zryczałtowane za gotowość wykonawcy do realizacji zadania za miesiąc październik (od 15 do 31 października) oraz miesiąc kwiecień (od 01 do 15 kwietnia) stanowić będzie odpowiednio połowę wartości w stosunku do pełnego miesiąca.
6. Wynagrodzenie zryczałtowane za gotowość wykonawcy do realizacji zadania wypłacone zostanie za okres od 15.10.2020 do 15.04.2021, nawet w przypadku wystąpienia warunków zimowych przed dniem 15.10.2020 roku oraz po dniu 15.04.2021 roku.
7. Wynagrodzenie ryczałtowe za *gotowość wykonawcy do realizacji zadania*, wypłacane za każdy miesiąc sezonu zimowego określonego w umowie, stanowiące iloczyn wymaganej liczby jednostek sprzętowych i stawki za 1 jednostkę sprzętową, stanowi wynagrodzenie za czynności przygotowawcze do realizacji zadania i usługi z tym związane jak:
 - a. prowadzenie całodobowych dyżurów dyspozytorskich,
 - b. prowadzenie we własnym zakresie kontroli panujących warunków na drogach, chodnikach i innych obiektach w granicach powierzonego obszaru lub rejonu utrzymaniowego,
 - c. utrzymywanie w gotowości sprzętu do zimowego utrzymania oraz operatorów sprzętu,
 - d. zabezpieczenie niezbędnych materiałów, ich magazynowanie i załadunek (sól drogowa, piasek, chlorek wapnia, solanka),
 - e. zapewnienie środków łączności komórkowej i elektronicznej oraz umożliwiających monitoring pracy sprzętu.
8. Wynagrodzenie zmienne za prowadzoną akcją zimowego utrzymania obejmujące:
 - a. powołanie do akcji jednostek sprzętowych, wypłacane na podstawie zamówień sprzętu przekazywanych Wykonawcy przez Zamawiającego w formie pisemnej, liczone jako iloczyn stawki godzinowej, czasu i ilości zamówionych jednostek,
 - b. pracę jednostek sprzętowych wypłacane jako iloczyn stawki godzinowej dla danej jednostki sprzętowej i jej faktycznego czasu pracy, w oparciu o dyspozycje Zamawiającego,

- c. zużyte materiały wypłacane na podstawie iloczynu stawki dla danego rodzaju materiału i ilości (masy soli drogowej, piasku, chlorku wapnia i objętości solanki) potwierdzonej wydrukiem z wagi.
9. Wydruki generowane z systemu monitoringu i lokalizacji GPS oraz wydruki wagowe załadowanych materiałów stanowić będą potwierdzenie wykonanych usług. Wydruki zawierające dane niezbędne do sporządzenia raportów zmianowych dla poszczególnych jednostek sprzętowych sporządzać należy za daną zmianę roboczą w okresie przebywania pojazdu w dyspozycji Zamawiającego. Przerwy w ruchu pojazdów wliczone do czasu pracy (jazdy pojazdu) wywołane oczekiwaniem na załadunek, przestojami komunikacyjnymi, itp. nie mogą być dłuższe a niżeli 15 minut.
10. Wykonawca prowadzić będzie prace związane z zimowym utrzymaniem miasta Krakowa w systemie 2-zmianowym w godzinach 6:00-18:00 (zmiana dzienna) oraz 18:00-6:00 (zmiana nocna). Z uwagi na konieczność ciągłego prowadzenia wykonywanych prac w celu zapewnienia pełnego bezpieczeństwa uczestnikom ruchu i pieszym, w szczególności bezpośrednio przed i w trakcie porannego i wieczornego szczytu komunikacyjnego, nie dopuszcza się przerw w pracy w godzinach innych niż początek/koniec zmiany roboczej określony powyżej, z wyjątkiem przerw koniecznych na uzupełnienie materiałów.
11. Wykonawca niezwłocznie po zakończeniu każdej zmiany roboczej jw. zobowiązany jest do przekazywania Zamawiającemu **raportów zmianowych** z realizacji przedmiotu zamówienia opracowanych w formie drukowanej i elektronicznej, na jednolitym dla wszystkich wykonawców formularzu przygotowanym i przekazanym przez Zamawiającego, sporządzonym w programie Excel (plik o rozszerzeniu .xlsx).
12. Raport zmianowy – 12 godzinny raport z wykonanych czynności w okresie przebywania jednostki sprzętowej w dyspozycji Zamawiającego, wskazujący:
- Czas pracy (jazdy) poszczególnych jednostek sprzętowych,
 - Czas postoju (powołania do akcji) poszczególnych jednostek sprzętowych – z czasu powołania do akcji odjąć należy czas rozliczony jako praca w okresie powołania jednostki do akcji,
 - Dystans przejechanych kilometrów,
 - Dystans na którym występował posyp materiału,
 - Rodzaj i ilość zużytego materiału potwierdzonego wydrukiem z wagi. W przypadku dużych jednostek sprzętowych (solarki) Wykonawca dokona wydruku dla każdego pojazdu osobno w rozbiciu na poszczególne załadunki. W przypadku jednostek sprzętowych o małej ładowności (jednostki do utrzymania jezdni i chodników, zespoły do utrzymania obiektów inżynierskich, chodników i terenów wewnątrz-osiedlowych) Zamawiający dopuszcza sumowanie załadowanych materiałów danego rodzaju w okresie nie dłuższym a niżeli jedna zmiana robocza. Data i godzina na wydruku musi odpowiadać chwili zakończenia ważenia/załadunku. Materiał musi zostać rozliczony w raporcie ze zmiany roboczej w czasie której nastąpił załadunek materiału.
13. W przypadku awarii systemu monitoringu i lokalizacji GPS podczas wykonywania usługi, pojazd w którym ona wystąpiła, po wykonaniu trasy należy zamienić na inny, ze sprawnym systemem. O niesprawności urządzenia bezzwłocznie należy poinformować Dyspozytora Akcji Zima (Zamawiającego). W przypadku pełnego obłożenia, a tym samym braku możliwości zamiany pojazdu, rozliczenie zostanie dokonane w oparciu o zapisy tachografu lub kartę drogową (jeżeli pojazd nie jest wyposażony w tachograf). Awarię systemu monitorującego należy usunąć do 72 godz. Po tym czasie pojazd nie będzie dopuszczony do świadczenia usług w zakresie zimowego utrzymania, a Wykonawca będzie zobowiązany do korzystania z pojazdu zastępczego.
14. Na podstawie ilości dróg objętych utrzymaniem oraz czasu prowadzenia akcji i założonej przeciętnej szerokości posypu, Zamawiający dokonywać będzie analizy ilości wysypanego materiału w stosunku do potrzeb wynikających z sytuacji pogodowej oraz dozwolonych maksymalnych norm zużycia określonych w

rozporządzeniu jak w rozdziale I, pkt. 2, ppkt. e. W sytuacjach ponadnormatywnego zużycia materiałów Zamawiający może ograniczyć rozliczenie materiałów wyłącznie do ilości wynikających z przyjętych norm.

15. Wykonawca jest zobowiązany do przekazywania Zamawiającemu w terminie do 5 dni kalendarzowych od zakończenia miesiąca zweryfikowanych i zaakceptowanych przez Zamawiającego **raportów miesięcznych, tj. kosztorysów powykonawczych** z realizacji przedmiotu zamówienia opracowanych w formie drukowanej i elektronicznej (plik o rozszerzeniu .xlsx) na formularzu przygotowanym przez Zamawiającego. Raport miesięczny będący podsumowaniem raportów zmianowych musi być potwierdzony wydrukami z systemu monitoringu i lokalizacji GPS, kwitami wagowymi a w sytuacjach awaryjnych kopiami wykresówek tachografu lub kopiami kart drogowych (jeżeli pojazd nie jest wyposażony w tachograf). Raport stanowić będzie załącznik do protokołu odbioru robót. Podpisany obustronnie protokół odbioru robót będzie podstawą do wystawienia faktury za świadczone usługi.

VII. STANDARDY ZIMOWEGO UTRZYMANIA DRÓG I CHODNIKÓW

1. Wykonawca zobowiązany jest do przestrzegania warunków zimowego utrzymania wg poniższych standardów.
- 1.1 **Standard I – stosowany dla dróg krajowych i wojewódzkich oraz innych o dużym znaczeniu w układzie komunikacyjnym miasta Krakowa.**
- Standard przyjmuje – do 2-óch godzin po ustaniu opadów (na całej szerokości jezdni przy pełnej dostępności):
- Jezdnia odśnieżona wraz z zatokami przystankowymi oraz postojowymi zlokalizowanymi wzdłuż jezdni;
 - Jezdnia posypana solą zwilżoną solanką (do temp. -10°C – w przypadku niższej temperatury posypywana mieszanką szorstką z dodatkiem 30% soli);
 - Brak kolein śnieżnych;
 - Brak zasp śnieżnych;
 - Dopuszcza się błoto pośniegowe na jezdni do 4-ech godzin;
 - W przypadku ciągłych opadów śniegu prace prowadzone na bieżąco.
- 1.2 **Standard II – stosowany dla dróg powiatowych i dróg, po których prowadzona jest komunikacja publiczna.**
- Standard przyjmuje – do 4-ech godzin po ustaniu opadów (na całej szerokości jezdni przy pełnej dostępności):
- Jezdnia odśnieżona wraz z zatokami przystankowymi oraz postojowymi zlokalizowanymi wzdłuż jezdni;
 - Jezdnia posypana solą zwilżoną solanką (do temp. -10°C – w przypadku niższej temperatury posypywana mieszanką szorstką z dodatkiem 30% soli);
 - Brak kolein śnieżnych;
 - Brak zasp śnieżnych;
 - Dopuszcza się błoto pośniegowe na jezdni do 6-ciu godzin;
 - W przypadku ciągłych opadów śniegu prace prowadzone na bieżąco.
 - Na terenie I dzielnicy jezdni posypana chlorkiem wapnia.
- 1.3 **Standard III – stosowany dla wyznaczonych dróg gminnych, znaczących w lokalnym układzie komunikacyjnym.**
- Standard przyjmuje – do 6-ciu godzin po ustaniu opadów (na całej szerokości jezdni przy pełnej dostępności):
- Jezdnia odśnieżona wraz z zatokami przystankowymi oraz postojowymi zlokalizowanymi wzdłuż jezdni;

- b. Jezdnia posypana solą zwilżoną solanką (do temp. -10°C – w przypadku niższej temperatury posypywana mieszanką szorstką z dodatkiem 30% soli);
- c. Może występować zajeżdżony śnieg nie utrudniający ruchu;
- d. Brak zasp śnieżnych;
- e. Dopuszcza się błoto pośniegowe na jezdni do 8-iu godzin;
- f. W przypadku ciągłych opadów śniegu prace prowadzone na bieżąco.
- g. Na terenie I dzielnicy jezdni posypana chlorkiem wapnia.

1.4 Standard IV – stosowany dla płyty Rynku Głównego, Małego Rynku, Placu Mariackiego, Placu Szczepańskiego, Placu Marii Magdaleny, Zaułku Księżąt Czartoryskich oraz ulic wewnątrz I obwodnicy

Standard przyjmuje – do 2-óch godzin po ustaniu opadów (na całej szerokości przy pełnej dostępności):

- a. na płycie Rynku Głównego:
 - wykonanie (odśnieżenie) ścieżek szer. 4 m, do wejść do Sukiennic – od ul. Św. Jana do ul. Brackiej oraz od ul. Szewskiej do ul. Siennej,
 - wykonanie (odśnieżenie) ścieżek szer. 1,5 m, po przekątnej ulic – od ul. Floriańskiej do ul. Św. Anny oraz od ul. Grodzkiej do ul. Sławkowskiej,
 - posypanie odśnieżonych ścieżek piaskiem,
 - śnieg należy przymować w miejscach wyznaczonych przez Zarząd Dróg Miasta Krakowa,
- b. na terenie płyt Rynku Głównego, Placu Mariackiego, Placu Św. Marii Magdaleny, Placu Szczepańskiego, Małego Rynku:
 - do likwidacji śliskości należy stosować piasek,
 - w sytuacjach wyjątkowych*) dopuszcza się stosowanie środków chemicznych w postaci chlorku wapnia,
 - nie dopuszcza się skuwania lodu (naboju śniegowego),
 - nie dopuszcza się do wjazdu na płyty Rynku Głównego, Małego Rynku, Placu Mariackiego, Placu Szczepańskiego, Placu Marii Magdaleny, Zaułku Księżąt Czartoryskich sprzętu o ciężarze całkowitym ponad 3,5 tony,
- c. jezdnie oraz chodniki, w tym chodniki na których dopuszczony jest płatny parking, odśnieżone i posypane chlorkiem wapnia,
- d. dopuszcza się błoto pośniegowe do 4-ech godz. po ustaniu opadów,
- e. w przypadku ciągłych opadów śniegu prace prowadzone na bieżąco.

*) za sytuację wyjątkową uznaje się gołledź, zamarzania mokrej po opadach nawierzchni, powstanie naboju lodowego i śnieżnego. Ocena sytuacji dokonywana jest na bieżąco, na podstawie występujących i prognozowanych warunków pogodowych

1.5 Standard V – stosowany dla pozostałych dróg gminnych (nie objętych standardem III). Standard przyjmuje – do 10-ciu godzin po ustaniu opadów (na całej szerokości jezdni przy pełnej dostępności):

- a. Jezdnia odplużona (odgarnięty luźny śnieg) wraz z zatokami przystankowymi oraz postojowymi zlokalizowanymi wzdłuż jezdni, tzw. „utrzymanie na biało”;
- b. Jezdnia posypana materiałami szorstkimi z dodatkiem 10% soli drogowej na odcinkach decydujących o warunkach ruchu;
- c. W sytuacjach wyjątkowych (na odcinkach decydujących o warunkach ruchu) dopuszcza się posypywanie materiałem szorstkim z dodatkiem do 30% soli drogowej;
- d. W przypadku ciągłych opadów śniegu prace prowadzone na bieżąco.

e. Na terenie I dzielnicy jezdni posypana chlorkiem wapnia.

1.6 Standard VI – stosowany dla dróg wewnętrznych.

Standard przyjmuje – do 12-tu godzin po ustaniu opadów (na całej szerokości jezdni przy pełnej dostępności):

- a. Jezdnia odplużona (odgarnięty luźny śnieg) wraz z zatokami przystankowymi oraz postojowymi zlokalizowanymi wzdłuż jezdni, tzw. „utrzymanie na biało”;
- b. Jezdnia posypana materiałami szorstkimi z dodatkiem 10% soli drogowej na odcinkach decydujących o warunkach ruchu;
- c. W sytuacjach wyjątkowych (na odcinkach decydujących o warunkach ruchu) dopuszcza się posypywanie materiałem szorstkim z dodatkiem do 30% soli drogowej;
- d. W przypadku ciągłych opadów śniegu prace prowadzone na bieżąco.
- e. Na terenie I dzielnicy jezdni posypana chlorkiem wapnia.

1.7 Standard VII – stosowany dla pozostałych dróg i chodników, nie wykazanych w przedmiocie zamówienia, w przypadku zgłoszenia mieszkańców lub innych służb w sytuacjach tego wymagających.

Standard przyjmuje – do 16-tu godzin po ustaniu opadów (na całej szerokości jezdni przy pełnej dostępności):

- a. Nawierzchnia odplużona (odgarnięty luźny śnieg) wraz z zatokami przystankowymi oraz postojowymi zlokalizowanymi wzdłuż jezdni, tzw. „utrzymanie na biało”;
- b. W sytuacjach wyjątkowych (na odcinkach decydujących o warunkach ruchu) dopuszcza się posypywanie materiałem szorstkim z dodatkiem do 10% soli drogowej;
- c. Z uwagi na ochronę wałów przeciwpowodziowych, utrzymanie zimowe dróg rowerowych znajdujących się na koronach wałów przeciwpowodziowych przebiegających przez teren Gminy Miejskiej Kraków realizowane będzie interwencyjnie, zgodnie ze wskazaniami Państwowego Gospodarstwa Wodnego Wody Polskie;

1.8 Standard utrzymania chodników, dróg rowerowych i obiektów inżynierskich – stosowany dla chodników, dróg rowerowych oraz obiektów inżynierskich zlokalizowanych przy drogach objętych standardami I-VI.

Standard przyjmuje – do 6-ciu godzin po ustaniu opadów (przy pełnej dostępności):

- a. Chodniki – odplużone (odgarnięty luźny śnieg) i posypane materiałem szorstkim z dodatkiem 10% soli drogowej na szerokości 1,5–2 m przy pełnej dostępności. W przypadku ulic o kilku ciągach chodników utrzymuje się jeden ciąg, najbliższy jezdni, wraz z dojazdami do budynków, przy czym utrzymanie chodników obejmuje utrzymanie schodów znajdujących się w ich ciągach, dojeżdżenie do przystanków, dojeżdżenie do przejść dla pieszych oraz chodników poprzecznych w ciągach przejść dla pieszych łączących chodniki objęte utrzymaniem, znajdujących się poza jezdniami dróg (przejście dla pieszych w obrębie jezdni utrzymywane jest w standardzie jezdni) w pasach i wyspach dzielących jezdnie, wraz z azyłami, jeżeli takie występują,
- b. Schody, w tym schody zlokalizowane w ciągach chodników, kładki, zejścia do przejść podziemnych, pochylnie – oczyszczone ze śniegu, posypane materiałami szorstkimi, przy czym dopuszcza się środki chemiczne (chlórek wapnia, chlórek magnezu lub inne przyjazne dla środowiska),
- c. Drogi rowerowe – odplużone (odgarnięty luźny śnieg) i posypane materiałem szorstkim z dodatkiem 10% soli drogowej na szerokości 1,5–2 m przy pełnej dostępności. Utrzymanie dróg rowerowych obejmuje utrzymanie dojazdów do ulic oraz przejazdów poprzecznych w ciągach, znajdujących się

poza jezdniami dróg (przejazd w obrębie jezdni utrzymywany jest w standardzie jezdni) w pasach i wyspach dzielących jezdnie, wraz z azyłami, jeżeli takie występują,

- d. Drogi rowerowe zlokalizowane w obrębie jezdni (kontrapasy) utrzymywane jak standard jezdni na której się znajdują,
- e. W sytuacjach wyjątkowych dopuszcza się przy utrzymaniu chodników, dróg rowerowych i obiektów inżynierskich stosowanie materiałów szorstkich z dodatkiem 30% soli drogowej w celu zapewnienia bezpieczeństwa pieszych,
- f. Ze względu na ochronę zieleni miejskiej w pasach drogowych, chodniki przebiegające przez zielone strefy (zielone pasy dzielące jezdnie, chodniki przyległe bezpośrednio do parków, skwerów itp.) utrzymywać należy bez zastosowania środków chemicznych,
- g. Nie dopuszcza się do wjazdu sprzętu o masie całkowitej przekraczającej 2,5 tony na tereny chodników i dróg rowerowych
- h. Śnieg przyzmowany w miejscach nie utrudniających komunikacji,
- i. Śniegu nie wolno przyzmować przy pniach drzew,
- j. W przypadku ciągłych opadów śniegu prace prowadzone na bieżąco,
- k. W przypadku powierzenia do utrzymania obiektów inżynierskich wymagających szczególnych warunków utrzymania (schody ruchome, windy itp.) sposób ich utrzymania zostanie uzgodniony z ich zarządcą,
- l. Z uwagi na ochronę wałów przeciwpowodziowych, utrzymanie zimowe dróg rowerowych znajdujących się na koronach wałów przeciwpowodziowych przebiegających przez teren Gminy Miejskiej Kraków realizowane będzie interwencyjnie, zgodnie ze wskazaniami Państwowego Gospodarstwa Wodnego Wody Polskie.
- m. Na terenie I dzielnicy chodniki, drogi rowerowe posypane chlorkiem wapnia

1.9 Standard utrzymania chodników, na których dopuszczone jest płatne parkowanie pojazdów w strefie płatnego parkowania – stosowany dla odcinków chodników na których wyznaczone są miejsca przeznaczone do parkowania pojazdów, oznaczone znakami drogowymi D-18 „Parking”, na całej ich szerokości, tj. w części przeznaczonej zarówno do parkowania pojazdów, jak również części chodnika przeznaczonej do ruchu pieszych.

Standard przyjmuje – do 6-ciu godzin po ustaniu opadów (na całej szerokości przy pełnej dostępności):

- a. Nie dopuszcza się do wjazdu na chodniki sprzętu o masie całkowitej przekraczającej 2,5 tony,
- b. Chodniki odplużone ze śniegu i posypane materiałami szorstkimi, ze szczególnym uwzględnieniem godzin porannych (do godz. 900),
- c. W sytuacjach wyjątkowych dopuszcza się stosowanie materiałów szorstkich z dodatkiem 10% soli drogowej w celu zapewnienia bezpieczeństwa pieszych,
- d. Śnieg przyzmowany w miejscach nieutrudniających komunikacji,
- e. W przypadku nagromadzenia dużych ilości śniegu, wywieziony w uzgodnieniu z zamawiającym,
- f. Obowiązuje zakaz przyzmowania śniegu przy pniach drzew,
- g. W przypadku ciągłych opadów śniegu prace prowadzone na bieżąco.
- h. Na terenie I dzielnicy chodniki posypane chlorkiem wapnia

1.10 Standard utrzymania terenów wewnątrz-osiedlowych – stosowany dla terenów wokół zespołów budynków stanowiących jezdnie dróg wewnętrznych, chodniki przeznaczone dla pieszych, miejsca parkingowe, dojścia do bloków i kamienic.

Standard przyjmuje:

- a. Ciągi piesze – odplużone (odgarnięty luźny śnieg) ze śniegu i posypane materiałami szorstkimi (utrzymanie „na białą”) do 6 godzin po ustaniu opadów, ze szczególnym uwzględnieniem godzin porannych – do godz. 8:00 (przy pełnej dostępności). W sytuacjach wyjątkowych dopuszcza się posypywanie materiałami szorstkimi z dodatkiem do 10% soli drogowej;
- b. Schody w tym schody zlokalizowane w ciągach chodników, pochylnie, kładki – oczyszczone ze śniegu i posypane materiałami szorstkimi. Dopuszcza się środki chemiczne (chlorek wapnia, chlorek magnezu lub inne przyjazne dla środowiska);
- c. Drogi dojazdowe i miejsca postojowe – odplużone (odgarnięty luźny śnieg) ze śniegu i posypane materiałami szorstkimi (utrzymanie „na białą”) do 6 godzin po ustaniu opadów, ze szczególnym uwzględnieniem godzin porannych – do godz. 8:00 (przy pełnej dostępności). W sytuacjach wyjątkowych dopuszcza się posypywanie materiałami szorstkimi z dodatkiem do 10% soli drogowej;
- d. Śnieg przyzmoany w miejscach nie utrudniających komunikacji. W przypadku nagromadzenia dużych ilości śniegu, zostanie on wywieziony w uzgodnieniu z Zamawiającym;
- e. Obowiązuje zakaz przyzmoania śniegu przy pniach drzew;
- f. W przypadku ciągłych opadów śniegu prace prowadzone na bieżąco.

1.11 Standard utrzymania peronów przystankowych – stosowany dla przystanków autobusowych i tramwajowych zlokalizowanych przy drogach objętych standardami I-VI. Standard przyjmuje – do 4-ech godzin po ustaniu opadów (przy pełnej dostępności):

- a. peron przystankowy – oczyszczony ze śniegu, posypany materiałami szorstkimi z dodatkiem 10 % soli drogowej. Utrzymanie peronów obejmuje utrzymanie nawierzchni na długości linii zatrzymania autobusu lub tramwaju, na całej jego szerokości, w tym w obrębie wiaty przystankowej.
- b. w przypadku przystanków niezadaszonych utrzymanie peronów obejmuje również oczyszczenie ze śniegu ławki i kosza,
- c. w sytuacjach wyjątkowych (gołoledź, oblodzenia, zmarzlina) dopuszcza się użycie soli drogowej w celu zapewnienia bezpieczeństwa pieszych,
- d. śnieg przyzmoany w miejscach nie utrudniających komunikacji. W przypadku nagromadzenia dużych ilości śniegu, zostanie on wywieziony w uzgodnieniu z Zamawiającym,
- e. obowiązuje zakaz przyzmoania śniegu przy pniach drzew,
- f. w przypadku ciągłych opadów śniegu prace prowadzone na bieżąco.
- g. na terenie I dzielnicy peron przystankowy posypany chlorkiem wapnia.

2. Wywóz śniegu w oparciu o decyzję Zamawiającego (Dyspozytora – Koordynatora ds. Akcji Zima), który określa czas, zakres i miejsce wywozu. Na żądanie Zamawiającego każdy z Wykonawców dokona wywozu śniegu ze wskazanych przez Zamawiającego obszarów.

3. Stosowanie standardów:

- a. Standard I – stosowany dla dróg krajowych i wojewódzkich oraz innych o dużym znaczeniu w układzie komunikacyjnym miasta Krakowa;
- b. Standard II – stosowany dla dróg powiatowych i dróg, po których prowadzona jest komunikacja publiczna;
- c. Standard III – stosowany dla wyznaczonych dróg gminnych, znaczących w lokalnym układzie komunikacyjnym;
- d. Standard IV – stosowany dla płyty Rynku Głównego, Małego Rynku, Placu Mariackiego, Placu Szczepańskiego, Placu Marii Magdaleny, Zaułku Książąt Czartoryskich oraz ulic wewnątrz I obwodnicy;
- e. Standard V – stosowany dla pozostałych dróg gminnych;
- f. Standard VI – stosowany dla dróg wewnętrznych;

- g. Standard VII – stosowany do pozostałych dróg i chodników, nie wykazanych w przedmiocie zamówienia, w przypadku zgłoszenia mieszkańców lub innych służb w sytuacjach tego wymagających;
 - h. Standard utrzymania chodników, dróg rowerowych i obiektów inżynierskich – stosowany dla chodników, dróg rowerowych oraz obiektów inżynierskich zlokalizowanych przy drogach objętych standardami I-VI;
 - i. Standard utrzymania chodników, na których dopuszczone jest płatne parkowanie pojazdów w strefie płatnego parkowania – stosowany dla odcinków chodników na których wyznaczone są miejsca przeznaczone do parkowania pojazdów, oznaczone znakami drogowymi D-18 „Parking”, na całej ich szerokości, tj. w części przeznaczonej zarówno do parkowania pojazdów, jak również części chodnika przeznaczonej do ruchu pieszych;
 - j. Standard utrzymania terenów wewnątrz-osiedlowych – stosowany dla terenów wokół zespołów budynków stanowiących jezdnie dróg wewnętrznych, chodniki przeznaczone dla pieszych, miejsca parkingowe, dojścia do bloków i kamienic;
 - k. Standard utrzymania peronów przystankowych – stosowany dla przystanków autobusowych i tramwajowych zlokalizowanych przy drogach objętych standardami I-VI.
4. Stosowane przez Wykonawcę standardy utrzymania dróg i chodników, określone w umowie z Wykonawcą zawartej na podstawie niniejszego zamówienia, muszą pozostawać w zgodności ze standardami wynikającymi z treści Regulaminu Wewnętrznego Miejskiego Komitetu Koordynacyjnego do Spraw Zimy 20120/2021 „Akcja Zima” stanowiącego załącznik do Zarządzenia Prezydenta Miasta Krakowa w sprawie powołania ww. Komitetu na sezon zimowy 2020/2021. W przypadku wystąpienia rozbieżności pomiędzy postanowieniami ww. Regulaminu a standardami określonymi w umowie zawartej przez Zamawiającego z Wykonawcą, Zamawiający wskaże pisemnie Wykonawcy obowiązujące go standardy utrzymania dróg i chodników, a ten zobowiązany będzie do ich stosowania. Zmiany wynikające z w/w Zarządzenia nie wymagają zawarcia aneksu do umowy.

VIII. PROCEDURY REKLAMACYJNE I KARY

1. Zamawiającemu przysługuje prawo dochodzenia roszczeń reklamacyjnych z tytułu niewykonania bądź nienależytego wykonania świadczonych usług bądź naprawy wyrządzonych szkód w wyniku świadczonych usług.
2. Zamawiający może naliczyć kary umowne zgodnie z treścią zapisów zawartych w § 5 umowy.
3. Wykonawca zobowiązany jest ponosić koszty likwidacji szkód wyrządzonych podczas wykonywania usługi na terenie Gminy Miejskiej Kraków na mieniu osób fizycznych oraz podmiotów gospodarczych i jednostek miejskich, w szczególności spowodowanych utrudnieniem ruchu pojazdów drogą lub wyjazdu z posesji przez sprzymowany śnieg, uszkodzenia bądź zachlapania ogrodzeń, elewacji, chodników, peronów i wiat przystankowych, zanieczyszczenia posesji oraz ochlapania pieszych. Usunięcie zgłoszonych drogą telefoniczną, faksem lub e-mailem przez Zamawiającego bądź poszkodowanego szkód realizowane będzie przez Wykonawcę jego staraniem i kosztem (czas i środki usuwania szkód nie będą rozliczane w ramach usług świadczonych w ramach niniejszego przedmiotu zamówienia). W przypadku nie usunięcia zgłoszonych usterek Zamawiający zleci usunięcie usterek podmiotowi zewnętrznemu obciążając kosztami Wykonawcę. Wykonawca wyraża zgodę by koszty usuwania usterek przez podmioty zewnętrzne były potrącane z należności za wykonane usługi.
4. Każdy Wykonawca obsługujący obszar/rejon utrzymaniowy zobowiązany jest posiadać ubezpieczenie odpowiedzialności cywilnej w całym okresie obowiązywania Umowy, odpowiadające zakresowi odpowiedzialności o którym mowa w rozdz. II pkt. 4. Wszelkie zgłoszone do Wykonawcy wnioski o odszkodowanie z tytułu doznanych szkód osobowych i materialnych w okresie obowiązywania Umowy jeżeli nie

zostaną przez niego bezpośrednio zaspokojone, Wykonawca zobowiązany jest zgłosić w terminie 7 dni od dnia ich otrzymania do ubezpieczyciela, z którym zawarł umowę ubezpieczenia określoną w niniejszym punkcie, powiadamiając o fakcie Zamawiającego. W przypadku niezgłoszenia przez Wykonawcę powyższej szkody do ubezpieczyciela, zgłoszenia dokona Zamawiający.



Lp.	Ulica - Zakres	Standard	Długość [km]	Jezdnie [tys.m2]	Chodnik [tys.m2]	Dzielnica	Obszar/Rejon	Uwagi
1	Babińskiego Józefa - powiatowa	1	1,500	9,000		VIII	Obszar I	
2	Kościuszki Tadeusza (od ul. Senatorskiej do ul. Ks. Józefa) - wojewódzka DW 780	1	0,190	2,280		VII	Obszar I	
3	Księcia Józefa + pętla - wojewódzka DW 780	1	8,000	60,400		VII	Obszar I	
4	Mirowska	1	2,300	13,800		VII	Obszar I	
5	Mirowska - Księcia Józefa łącznik wzdłuż autostrady + ronda	1	1,240	9,920		VII	Obszar I	
6	Most Zwierzyniecki z łącznicami	1	1,200	12,900		VII	Obszar I	
7	Skotnicka (od ul. Babińskiego do granicy miasta) - krajowa	1	2,600	18,200		VIII	Obszar I	Krajowa - od obwodnicy do granicy miasta
8	Zawila - powiatowa	1	2,400	14,400		X	Obszar I	
9	Zielińskiego Bohdana Gen. - powiatowa	1	1,200	14,400		VIII	Obszar I	
10	28 Lipca 1943	2	0,675	4,050		VII	Obszar I	
11	Banachiewicza Tadeusza	2	0,100	0,400		X	Obszar I	
12	Bartła Wojciecha Prof. (od ul. Krygowskiego do pętli) + pętla	2	0,360	3,510		VIII	Obszar I	
13	Bobrzyńskiego Michała Prof. - powiatowa	2	1,600	22,400		VIII	Obszar I	
14	Bogucianka + pętla - powiatowa	2	2,600	10,400		VIII	Obszar I	
15	Bolesława Śmiałego - powiatowa	2	1,500	9,000		VIII	Obszar I	
16	Borkowska	2	0,650	4,550		X	Obszar I	
17	Bunscha Karola	2	1,500	9,000		VIII	Obszar I	
18	Chelmska (od Ronda Chelmskiego do ul. Rzepichy) - gminna	2	0,900	4,950		VII	Obszar I	
19	Chelmska (od ul. Junackiej do ronda chelmskiego) + rondo chelmskie - powiatowa	2	0,390	2,340		VII	Obszar I	
20	Czerwone Maki - terminal autobusowy - pętla autobusowa	2	0,450	2,650		VIII	Obszar I	
21	Czerwone Maki (od ul. Bobrzyńskiego przy terminalu autobusowym w kierunku północnym, dalej na wschód do ronda przy ul. Frassati Gawrońskiej + rondo	2	0,840	5,880		VIII	Obszar I	
22	Dąbrowa + pętla	2	1,600	9,600		VIII	Obszar I	
23	Doktora Judyma	2	0,800	4,800		X	Obszar I	
24	Forteczna (od ul. Zakopiańskiej do ul. Borkowskiej)	2	1,250	6,250		X	Obszar I	
25	Grota Roweckiego Stefana - powiatowa	2	1,700	27,200		VIII	Obszar I	
26	Junacka (od ul. Królowej Jadwigi do ul. Chelmskiej - powiatowa	2	0,480	3,840		VII	Obszar I	
27	Kasy Oszczędności m. Krakowa + pętla	2	1,600	12,000		VII	Obszar I	
28	Kasztanowa (od ul. Junackiej do ul. Modrzewiowej)	2	1,120	7,840		VII	Obszar I	
29	Kobierzyńska (od ul. Kapelanka do ul. Zawilej) - powiatowa	2	3,870	29,025		VIII	Obszar I	
30	Kościuszkowców	2	0,500	2,500		IX	Obszar I	
31	Królowej Jadwigi - powiatowa (od ul. Junackiej do al. Focha)	2	3,830	22,800		VII	Obszar I	
32	Krygowskiego Władysława	2	0,350	2,100		X	Obszar I	
33	Leśna	2	1,000	7,000		VII	Obszar I	
34	Malczewskiego Jacka - Wodociągowa - Kopiec + pętla (po trasie autobusu)	2	1,500	9,750		VII	Obszar I	
35	Modrzewiowa (od ul. Królowej Jadwigi do al. Kasztanowej)	2	0,300	1,800		VII	Obszar I	
36	Narvik (od ul. Zakopiańskiej do ul. Zawiszy)	2	0,750	3,750		X	Obszar I	
37	Olszanicka + pętla - powiatowa	2	3,350	20,100		VII	Obszar I	
38	Petrażyckiego Leona (do gr. Miasta) - powiatowa	2	2,600	15,600		X	Obszar I	
39	Podgórk Tynieckie (od ul. Dąbrowa do ul. Kozienickiej) + pętla MPK Podgórk Tynieckie	2	0,800	4,700		VIII	Obszar I	pętla jest już przy ul. Kozienickiej
40	Praska (od ul. Zielińskiego do ul. Tynieckiej) - powiatowa	2	0,480	2,880		VIII	Obszar I	6
41	Prądmowskiego Adama	2	0,700	4,200		VIII	Obszar I	
42	Rostworowskiego Stanisława (od ul. Grota - Roweckiego do ul. Kobierzyńskiej)	2	0,400	1,600		VIII	Obszar I	
43	Rzepichy (od ul. Chelmskiej do pętli) + pętla	2	0,885	4,868		VII	Obszar I	pętla na wysokości nr 50
44	Śleńska + pętla na ul. Orzechowej	2	1,500	9,000		IX	Obszar I	
45	Skotnicka (od ul. Babińskiego do ul. Winnickiej) + pętla MPK - powiatowa	2	1,450	8,700		VIII	Obszar I	
46	Taklińskiego Władysława - powiatowa	2	1,300	7,800		X	Obszar I	
47	Tyniecka (od ul. Praskiej do ul. Bolesława Śmiałego - Obwodnica) - powiatowa	2	6,500	39,000		VIII	Obszar I	
48	Winnicka - powiatowa	2	1,600	8,000		VIII	Obszar I	
49	Wrony Mieczysława + pętla	2	2,600	15,500		VIII	Obszar I	
50	Zawiszy (od ul. Fortecznej do ul. Narvik)	2	0,170	1,020		X	Obszar I	
51	Żywiecka	2	1,600	11,200		IX	Obszar I	
52	Bronisławy Św.	3	0,150	0,600		VII	Obszar I	
53	Czerwone Maki - terminal autobusowy - parkingi	3	0,480	6,100		VIII	Obszar I	
54	Frassati - Gawrońskiej Luciany (od ul. Bobrzyńskiego do ronda przy ul. Czerwone Maki)	3	0,330	2,310		VIII	Obszar I	
55	Gronostajowa (od ul. Grota Roweckiego do ul. Łojasiewicza)	3	0,260	1,300		VIII	Obszar I	
56	Jeleniowa (od ul. Modrzewiowej do ul. Leśnej)	3	0,325	1,300		VII	Obszar I	
57	Jodłowa	3	1,250	6,250		VII	Obszar I	
58	Jodłowa - boczna + pętla (dojazd do Zamku w Przegorzalach)	3	0,550	2,750		VII	Obszar I	
59	Kobierzyńska (od ul. Kapelanka do ul. Rydlówka) - gminna	3	0,420	2,310		VIII	Obszar I	
60	Koźna + pętla autobusowa	3	1,200	6,500		VIII	Obszar I	
61	Korzeniaka Grzegorza (od ul. Olszanickiej do ul. Majówny)	3	0,800	4,600		VII	Obszar I	
62	Kozienicka	3	2,100	12,600		VIII	Obszar I	
63	Księcia Józefa (od ulicy Jodłowej do ul. Kozierówka - stary przebieg drogi) - gminna	3	1,100	5,500		VII	Obszar I	
64	Leśmiana Bolesława	3	0,600	3,000		VII	Obszar I	
65	Lipińskiego Wacława Profesora - główna (od skrzyżowania ulic Brożka, Grota - Roweckiego, Kapelanka na południe na długości 0,09km	3	0,090	1,350		VIII	Obszar I	Uwaga: dalej na południe działki prywatne
66	Łojasiewicza Stanisława Profesora (od ul. Grota Roweckiego do ul. Gronostajowej)	3	0,695	3,475		VIII	Obszar I	

u + d 8 Am

67	Majówny Jadwigi (od ul. Olszanickiej do ul. Jantarowej)	3	1,200	7,200		VII	Obszar I	
68	Milkowskiego Zygmunta	3	0,400	2,000		VIII	Obszar I	
69	Mochnaniec	3	0,950	5,700		VIII	Obszar I	
70	Modrzewiowa (od al. Kasztanowej do ul. Jeleniowej)	3	0,310	1,550		VII	Obszar I	
71	Montwiła-Mireckiego Józefa (od ul. Zduńów do ul. Zbrojarzy)	3	0,230	1,150		IX	Obszar I	
72	Norymberska	3	1,500	7,000		VIII	Obszar I	
73	Orla (od ul. Księcia Józefa do ul. Rzepichy / ul. Zakamycze)	3	1,620	8,100		VII	Obszar I	
74	Orszy-Broniewskiego (od ul. Kozienickiej do ul. Paska)	3	0,040	0,200		VIII	Obszar I	
75	Panińskich Skal (od ul. Królowej Jadwigi do al. Kasztanowej)	3	0,650	2,600		VII	Obszar I	dalej od al. Kasztanowej na południe ciąg pieszy
76	Paska Jana Chryzostoma	3	0,460	2,300		VIII	Obszar I	
77	Podole (od ul. Czerwone Maki do końca odcinka ślepego)	3	0,640	4,480		VIII	Obszar I	
78	Rzepichy (od pętli do ul. Orlej z fragmentem ul. Zakamycze w ciągu ulic Rzepichy - Orla)	3	0,150	0,825		VII	Obszar I	pętla na wysokości nr 50
79	Skośna (od ul. Zawilej do ul. Kobierzyńskiej)	3	0,680	3,400		VIII	Obszar I	
80	Starowska	3	0,650	3,575		X	Obszar I	
81	Wujka Jakuba Ks. (od ul. Kozienickiej do ul. Paska)	3	0,085	0,425		VIII	Obszar I	
82	Zbrojarzy (od ul. Zduńów do ul. Zakopiańskiej)	3	0,800	5,600		IX	Obszar I	
83	Zielony Dół	3	0,170	0,850		VII	Obszar I	
84	Kobierzyńska (przy nr 96- II części: 1. po południowej stronie bloku od ul. Ruczaj, dalej przy parkingu kończy się przy wydeptanej ścieżce do ul. Kobierzyńskiej głównej; 2. po stronie bloku, wokół prostokątnego zieleńca i kawałek przy ostatnim miejscu parkingowym przy zachodnim końcu ul. Kobierzyńskiej biegnącej po ptn stronie bloku nr 96	chodnik	0,190	0,380		VIII	Obszar I	
85	Babińskiego Józefa (od ul. Kobierzyńskiej do ul. Bunscha)-obustronnie gdzie występuje	chodnik	1,040	1,560		VIII	Obszar I	
86	Bartla Wojciecha Prof. (od ul. Korpala do pętli) + pętla (dojście do pętli przez zieleniec, dojścia do przystanków, dojście do osiedla w kier. południowym)	chodnik	0,520	0,780		VIII	Obszar I	
87	Bobrzyńskiego Michała Prof. - obustronnie	chodnik	3,200	4,800		VIII	Obszar I	
88	Borek Fałęcki - pętla tramwajowa i dworzec autobusowy (chodnik wokół pętli tramwajowej (z wyłączeniem peronów) i przejścia przez torowisko)	chodnik	0,500	0,750		IX	Obszar I	
89	Borkowska (od ul. Zawilej do ul. Fałęckiej) - obustronnie na dl. 0,300km, dalej jednostronnie strona zachodnia po stronie osiedla na dl. 0,350km	chodnik	0,950	1,425		X	Obszar I	
90	Bunscha Karola - obustronnie	chodnik	5,200	7,800		VIII	Obszar I	
91	Buszka Jana - ciąg pieszo rowerowy (od ślepego końca jezdni za basenem AGH do ślepego końca jezdni ul. Buszka), dalej chodnik dwustronnie od nr 27 do ul. Przybyszewskiego - obustronnie na dl. 0,1km	chodnik	0,820	1,230		V	Obszar I	ciąg pieszy dl. 0,29 km szer. 1,5m, ciąg rowerowy dl. 0,29km szer. 1,5 m
92	Cegielniana - obustronnie (od ul. Brożka do ul. Do Wilgi)	chodnik	1,520	2,280		IX	Obszar I	
93	Chelmska (wzdłuż drogi powiatowej od ul. Junackiej do ronda Chelmskiego)- jednostronnie strona północna na dl. 0,455km, wraz z obustronnym chodnikiem od ronda do ul. Niezapominajek i ul. Podłużnej), dalej (od ronda wzdłuż ul. Chelmskiej gminnej do nr 21) - obustronnie na dl. 0,085km	chodnik	0,625	0,938		VII	Obszar I	
94	Czerwone Maki - terminal autobusowy - schody, pochylnie, chodniki i ścieżki rowerowe (w obrębie parkingu i dojście do pętli i do ul. Bobrzyńskiego)	chodnik	0,400	0,600		VIII	Obszar I	
95	Czerwone Maki (od Terminala Autobusowego w kierunku północnym, dalej na wschód do ronda przy ul. Frassati Gawrońskiej + rondo) - obustronnie	chodnik	0,950	1,425		VIII	Obszar I	
96	Dębskiego Macieja (od nr 27 do ul. Strudniarskiego) - jednostronnie strona północna	chodnik	0,390	0,585		X	Obszar I	
97	Do Wilgi - deptak wraz z kładką od ul. Cegielnianej do ul. Ruczaj	chodnik	0,430	0,645		IX	Obszar I	
98	Do Wilgi (od ul. Cegielnianej do schodów do ul. Zakopiańskiej)- obustronnie gdzie występuje	chodnik	0,330	0,495		IX	Obszar I	
99	Doktora Judyma (od ul. Banachewicza przy szkole i przedszkolu) - jednostronnie strona południowa na dl. 0,180km	chodnik	0,180	0,270		X	Obszar I	
100	Drukarska (od ul. Bobrzyńskiego do ul. Zalesie) - obustronnie dl. 0,330km	chodnik	0,660	0,990		VIII	Obszar I	
101	Emaus (od ul. Gryfity do ul. Kościuszki) + schody i pochylnia	chodnik	0,220	0,330		VII	Obszar I	
102	Fedorowicza Jana Kantego - obustronnie gdzie występuje + dojścia na parking od ul. Bunscha	chodnik	0,150	0,300			Obszar I	
103	Forteczna - odcinkami: (od ul. Zakopiańskiej do końca ch.) - jednostronnie strona południowa na dl. 0,1km /nieparzyste/, (od ul. Zawiszy do ul. Kostrzewskiego) strona południowa /szkoły/ na dl. 0,08km, (od ul. Borkowskiej do ul. Warownej)- jednostronnie strona południowa na dl. 0,2km	chodnik	0,380	0,570		X	Obszar I	
104	Frassati - Gawrońskiej Luciany - obustronnie na całej długości	chodnik	0,660	0,990		VIII	Obszar I	
105	Gronostajowa (od ul. Grota Roweckiego do ul. Łojasiewicza) - obustronnie na całej długości	chodnik	0,520	0,780		VIII	Obszar I	
106	Grota Roweckiego Stefana - obustronnie	chodnik	3,400	5,100		VIII	Obszar I	
107	Hoffmanowej Klementyny - jednostronnie strona zachodnia /nieparzyste/	chodnik	0,230	0,345		IX	Obszar I	
108	Jagodowa - ciąg pieszy (od ul. Jagodowej do pętli autobusowej w Borku Fałęckim)	chodnik	0,440	0,660		IX	Obszar I	
109	Jodłowa (od ul. Księcia Józefa do ul. Jodłowej-bocznej do zamku wraz z dojściem do przystanku) - obustronnie, dalej (do ul. Żywicznej) jednostronnie strona wschodnia /parzyste/	chodnik	0,860	1,290		VII	Obszar I	ciąg piesze przez zieleń między ul. Księcia Józefa a ul. Skibową utrzymywane przez ZZM

u+ d8


110	Junacka - jednostronnie strona północna /parzyste/ (przy skarpie)	chodnik	0,470		0,705	VII	Obszar I	
111	Junacka (gminna) - Chelmska - ciąg pieszy wraz ze schodami (wejście od ul. Junackiej między nr 14 i 16, wyjście ul. Chelmska między nr 19 i 21)	chodnik	0,150		0,225	VII	Obszar I	
112	Kasztanowa (od ul. Modrzewiowej do ul. Panieńskich Skał) - obustronnie	chodnik	1,000		1,500	VII	Obszar I	
113	Kasztanowa (od ul. Panieńskich Skał do ul. Junackiej) - jednostronnie, nieparzyste strona północna	chodnik	0,800		1,200	VII	Obszar I	
114	Kluszyńska (przy szkole) - jednostronnie	chodnik	0,060		0,090	X	Obszar I	
115	Kobierzyńska (od ul. Kapelanka do ul. Zawilej) - obustronnie, gdzie występuje na dł. 3,870km	chodnik	7,740		11,610	VIII	Obszar I	Na odcinku od ul. Sąsiedzkiej do ul. Lubostroń po stronie wschodniej miejscami brak chodnika
116	Komuny Paryskiej (od ul. Zawilej do ul. Galaktycznej obustronnie na dł. 0,520km) + dojście do przystanku i przejścia dla pieszych przy ul. Zawilej	chodnik	1,040		1,560	VIII	Obszar I	
117	Konopczyńskiego Władysława prof. (dawna Szwał Jana) (od ul. Lubostroń do początku osiedla - park) - jednostronnie po stronie wschodniej	chodnik	0,100		0,150	VIII	Obszar I	
118	Korpala Michała (od ul. Kamienieckiej do ul. Krygowskiego) - jednostronnie na dł. 0,090km	chodnik	0,090		0,135	VIII	Obszar I	
119	Korpala Michała (od ul. Krygowskiego do ul. Szwed - Śniadowskiej) - obustronnie dł. 0,150km + dojście do przystanku na ul. Krygowskiego dł. 0,010km	chodnik	0,310		0,465	VIII	Obszar I	
120	Kościuszki Tadeusza (od ul. Św. Bronisławy do ul. Senatorskiej) - obustronnie na dł. 0,250km + dościa do peronów przy pętli + schody z pętli do ul. Królowej Jadwigi	chodnik	0,530		0,795	VII	Obszar I	
121	Kościuszkowców (od ul. Montwiłła - Mireckiego do ul. Niemcewicza) - jednostronnie /nieparzyste/ na dł. 0,27km, (od ul. Niemcewicza do ul. Zakopiańskiej) - obustronnie na dł. 0,23km	chodnik	0,730		1,095	IX	Obszar I	
122	Królowej Jadwigi - obustronnie: strona północna (od ul. Focha do nr. 79) na dł. 0,1km + chodnik przez zieleniec do ul. Focha wzdłuż nr 81 na dł. 0,05km; strona południowa (od v/v ul. Przegon dalej rzy szkole) na dł. 0,12km	chodnik	0,200		0,300	VII	Obszar I	
123	Królowej Jadwigi (od ul. 28 lipca 1943 do ul. Junackiej) - jednostronnie, strona południowa /parzyste/	chodnik	1,530		0,600	VII	Obszar I	
124	Królowej Jadwigi (od ul. Jesionowej do ul. Junackiej) - jednostronnie strona północna /nieparzyste/	chodnik	1,390		2,085	VII	Obszar I	
125	Królowej Jadwigi (od ul. Koło Strzelnicy do ul. Pod Sikornikiem przy strzelnicy)	chodnik	0,100		0,150	VII	Obszar I	
126	Krygowskiego Władysława - jednostronnie strona północna / zachodnia na dł. 0,605km	chodnik	0,350		0,525	X	Obszar I	
127	Księcia Józefa - chodnik + schody na serpentynie przy ul. Kruczej	chodnik	0,115		0,173	VII	Obszar I	
128	Księcia Józefa: (od ul. Kościuszki do ul. Mirowskiej) - jednostronnie strona południowa, dalej (od ul. Mirowskiej do al. Wędrowników) jednostronnie strona północna, (od al. Wędrowników do ul. Bielańskiego) - obustronnie, dalej (od ul. Bielańskiego do granicy miasta / do ronda) jednostronnie strona południowa	chodnik	9,170		13,755	VII	Obszar I	
129	Lipińskiego Wacława Profesora - główna obustronnie na dł. 0,09km (od skrzyżowania ulic Brozka, Grota - Roweckiego, Kapelanka w kier. południowym), dalej boczną jednostronnie na dł. 0,08km w stronę wjazdu do Zespołu Szkół ZSOI 2	chodnik	0,024		0,036	VIII	Obszar I	
130	Lubostroń (od ul. Skośnej do ul. Czerwone Maki) - jednostronnie gdzie występuje, strona północna	chodnik	0,370		0,555	VIII	Obszar I	
131	Łojasiewicza Stanisława Profesora (od ul. Grota Roweckiego do ul. Gronostajowej) - obustronnie	chodnik	1,390		2,085	VIII	Obszar I	
132	Malczewskiego - jednostronnie gdzie występuje	chodnik	0,710		1,350	VII	Obszar I	
133	Malczewskiego - schody do ul. Waszyngtona	chodnik	0,100		0,700	VII	Obszar I	
134	Miła - przy szkole jednostronnie (od ul. Montwiłła - Mireckiego)	chodnik	0,130		0,195	IX	Obszar I	
135	Milkowskiego (od ul. Kobierzyńskiej do końca chodnika za Coliseum) - obustronnie na dł. 0,330km	chodnik	0,330		0,495	VIII	Obszar I	
136	Mirowska - Księcia Józefa (łącznik wzdłuż autostrady)	chodnik	1,240		3,720	VII	Obszar I	Ciąg pieszo-rowerowy
137	Modrzewiowa (od ul. Królowej Jadwigi do ul. Kasztanowej) - obustronnie: strona wschodnia cała, zachodnia gdzie występuje	chodnik	0,400		0,600	VII	Obszar I	
138	Montwiłła-Mireckiego Józefa - jednostronnie na przemian (od ul. Żywieckiej do ul. Niemcewicza) strona północna /nieparzyste/ (od ul. Niemcewicza do ul. Zbrojarzy) strona południowa /parzyste/	chodnik	0,400		0,600	IX	Obszar I	
139	Niemcewicza Juliana Ursyna - jednostronnie strona wschodnia (po stronie parku)	chodnik	0,300		0,450	IX	Obszar I	
140	Norymberska (od ul. Grota Roweckiego do ul. Kamieniarskiej) - obustronnie, (od ul. Kamieniarskiej do ul. Pychowickiej) - jednostronnie strona wschodnia	chodnik	0,360		0,540	VIII	Obszar I	
141	Okrzei (od ul. Zdunów do ul. Gajowej) - obustronnie na dł. 0,3km	chodnik	0,600		0,900	IX	Obszar I	
142	Olszanicka (od ronda chelmskiego do pętli przy ul. Powstania Styczniowego) - jednostronnie strona północna /parzyste/ wraz z dościami do przystanków przy pętli i po drugiej stronie	chodnik	1,700		2,550	VII	Obszar I	
143	Podhalańska (od ul. Zdunów do ul. Pszczelnej) - jednostronnie strona południowa	chodnik	0,100		0,150	VIII	Obszar I	
144	Podole (od ul. Czerwone Maki do końca odcinka ślepego) - obustronnie, gdzie występuje	chodnik	1,300		1,950	VIII	Obszar I	
145	Praska (od ul. Zielińskiego na zachód - w kier. ul. Tynieckiej obustronnie do bloku nr 67 po stronie północnej, do nr 28 tj. do wjazdu na osiedle prywatne po stronie południowej) - obustronnie na odcinku 0,35 km	chodnik	0,715		1,073	VIII	Obszar I	

ok + 8

146	Przybył Jana Kantego (od ul. Zalesie do ul. Kobierzyńskiej) - obustronnie gdzie występuje (strona północna 0,115km, strona południowa 0,315km)	chodnik	0,430		0,645	VIII	Obszar I	
147	Pszczelna (od ul. Rostworowskiego do końca chodnika za szkołą na ul. Pastelowej) - jednostronnie po stronie zachodniej na dł. 0,130km	chodnik	0,130		0,195	VIII	Obszar I	
148	Rondo Chelmskie	chodnik	0,170		0,250	VII	Obszar I	
149	Rostworowskiego Stanisława (od ul. Grota Roweckiego do ul. Kobierzyńskiej) - obustronnie na dł. 220 m, dalej (od ul. Kobierzyńskiej do ul. Pszczelnej)- jednostronnie po stronie zachodniej na dł. 0,140km	chodnik	0,580		0,870	VIII	Obszar I	
150	Ruczaj - deptak od kładki nad rzeką Wilgą do ul. Strąkowej	chodnik	0,070		0,105	IX	Obszar I	
151	Ruczaj - od ul. Rostworowskiego jednostronnie po stronie północnej na dł. 0,130km, od ul. Bułgarskiej obustronnie na dł. 0,580km	chodnik	1,290		1,935	VIII	Obszar I	
152	Ruczaj - (sięgacz do nr 60 - obustronnie, dwa krótkie odcinki od jezdni przebiegającej po południowej stronie bloku Kobierzyńska 96, przy drodze przebiegającej po stronie wschodniej posesji Ruczaj 60	chodnik	0,047		0,094	VIII	Obszar I	
153	Skośna - odcinkami: (od ul. Kobierzyńskiej do ul. Lubostron) jednostronnie po stronie zachodniej na dł. 0,32km, (od ul. Zawilej do ul. Kobierzyńskiej)- jednostronnie po stronie południowej na dł. 0,68km	chodnik	0,320		0,480	VIII	Obszar I	
154	Skotnicka - boczna, dojazd do szkoły (sięgacz od petli autobusowej przy ul. Batalionów Chłopskich, Dz. 63/2 obr. 40 Podg.)	chodnik	0,170		0,255	VIII	Obszar I	
155	Skotnicka - jednostronnie strona południowa od ul. Trockiego do ul. Baczyńskiego	chodnik	0,250		0,375	VIII	Obszar I	
156	Skotnicka: strona południowa /nieparzyste/ (od nr 249 do ul. Wrony + petla) na dł. 0,393km, (od nr 207 do ul. Babińskiego) na dł. 0,55km, (od ul. Babińskiego do ul. Mochnaniec) na dł. 1,07km; strona północna / parzyste/ (od nr 252 wzdłuż węzła za węzeł do końca chodnika) na dł. 0,645km, (od nr 230 do ul. Babińskiego) na dł. 0,565km, (od ul. Babińskiego do ul. Winnickiej + dojazdu do przystanków na petli) na dł. 1,41km	chodnik	4,630		6,945	VIII	Obszar I	
157	Sternbacha Leona Henryka	chodnik	0,600		0,900	VIII	Obszar I	
158	Strąkowa (od ul. Miłkowskiego do końca)- jednostronnie strona północna	chodnik	0,260		0,390	IX	Obszar I	
159	Studniarskiego Jana (od ul. Taklińskiego do przejazdu kolejowego) - jednostronnie, strona wschodnia	chodnik	0,370		0,555	X	Obszar I	
160	Szwed-Śniadowskiej Anny - osiedle Za Fortem (od ul. Korpala na południe do pierwszej przecznicy po stronie wschodniej)- jednostronnie strona wschodnia, wraz ze schodami i pochylniami	chodnik	0,260		0,390	VIII	Obszar I	
161	Tyniecka (v/v ul. Winnickiej) - jednostronnie wzdłuż szkoły	chodnik	0,165		0,248	VIII	Obszar I	
162	Winnicka (od ul. Skotnickiej)- obustronnie do końca	chodnik	2,020		3,030	VII	Obszar I	
163	Zachodnia (od ul. Kobierzyńskiej do ul. Zalesie) - obustronnie dł. 0,270km	chodnik	0,540		0,810	VIII	Obszar I	Dalej w użytkowaniu SM Ruczaj
164	Zakłiki z Mydlnik - obustronnie w rejonie przystanku kolejowego na dł. 0,14km	chodnik	0,280		0,420	VI	Obszar I	
165	Zalesie (od ul. Drukarskiej do ul. Zachodniej) - obustronnie dł. 0,100km	chodnik	0,100		0,150	VIII	Obszar I	
166	Zawila (od ul. Skośnej do ul. Borkowskiej - jednostronnie po stronie południowej /parzyste/	chodnik	0,190		0,285	X	Obszar I	
167	Zawila (od ul. Zakopiańskiej do Cmentarza) - jednostronnie po stronie północnej /nieparzyste/	chodnik	0,860		1,290	X	Obszar I	
168	Zawila przy skrzyżowaniu z ul. Kobierzyńską wzdłuż zieleńca wraz z chodnikiem na skos do ulicy Kobierzyńskiej	chodnik	0,060		0,090	X	Obszar I	
169	Zbrojarzy (od ul. Zakopiańskiej do ul. Montwilla - Mireckiego)- jednostronnie strona południowa	chodnik	0,200		0,300	IX	Obszar I	
170	Zdunów (od ul. Podhalańska do ul. Okrzei)- obustronnie gdzie występuje	chodnik	0,620		0,930	IX	Obszar I	
171	Zielińskiego Bohdana Gen. (obustronnie z łącznicami) + most	chodnik	4,400		6,600	VIII	Obszar I	
172	Żywiecka - (od ul. Zawilej do ul. Kępnej)- jednostronnie po stronie północnej, dalej (do ul. Kępnej do ul. Montwilla - Mireckiego)- jednostronnie po stronie południowej	chodnik	1,610		2,415	IX	Obszar I	
173	Bunsch Karola - boczna (sięgacz do ul. Piłta v/v ul. Fedorowicza) - obustronnie na całej długości	chodnik	1,000		1,500	VIII	Obszar I	
174	Miłkowskiego - schody 2 komplety od ul. Kobierzyńskiej do parkingu przed blokiem Miłkowskiego 21	chodnik	0,011		0,028		Obszar I	
174	Bobrzyńskiego Michała - jednostronnie po stronie zachodniej	rower	1,590		2,385	VIII	Obszar I	Przejazdy w obrębie skrzyżowań!
175	Bunsch Karola - od ul. Czerwone Maki za przystanek autobusowy w kierunku Skawiny jednostronnie po stronie północnej	rower	0,100		0,150	VIII	Obszar I	Dalej ddr zjeżdża na jezdnię.
176	Czerwone Maki (od Terminala Autobusowego Czerwone Maki do ul. Frassati - Gawrońskiej)	rower	0,450		0,675	VIII	Obszar I	Drogi rowerowe w obrębie terminala autobusowego utrzymywane są w ramach pozycji Czerwone Maki - chodnik
177	Do Groty (od ul. Salezjańskiej do ul. Tynieckiej)	rower	0,800		1,200	VIII	Obszar I	ścieżka przebiega po terenie użytkowanym przez ZOO
178	Grota Roweckiego Stefana Gen. (od ul. Bobrzyńskiego do drogi wewnętrznej przed ul. Kobierzyńską) - jednostronnie po stronie zachodniej	rower	1,050		1,575	VIII	Obszar I	Przejazdy w obrębie skrzyżowań!
179	Kobierzyńska (od ul. Kapelanka do ul. Pychowickiej) - jednostronnie po str. południowej + przejazdy na skrzyżowaniach z ul. Kapelanka i Pychowicka	rower	0,360		0,540	VIII	Obszar I	
180	Łojasiewicza Stanisława Profesora	rower	0,270		0,405	VIII	Obszar I	
181	Twardowskiego (od ul. Kapelanka do ul. Ceglarskiej)	rower	0,170		0,255	VIII	Obszar I	

1
2
3
4
5
6
7
8
9
10
11
12
13
14
15
16
17
18
19
20
21
22
23
24
25
26
27
28
29
30
31
32
33
34
35
36
37
38
39
40
41
42
43
44
45
46
47
48
49
50
51
52
53
54
55
56
57
58
59
60
61
62
63
64
65
66
67
68
69
70
71
72
73
74
75
76
77
78
79
80
81
82
83
84
85
86
87
88
89
90
91
92
93
94
95
96
97
98
99
100

182	Waly Wiślane strona południowa (od Mostu Zwierzynieckiego wraz z łącznikiem do ul. Zielińskiego do granicy miasta / centrum sportowego Kolna) + dojazd do ul. Zielińskiego i Praskiej	rower	7,766		11,650	VIII	Obszar I	
183	Waly Wiślane strona północna (od ul. Wioślarskiej do granicy miasta / autostrady wzdłuż Mirowskiej)	rower	7,135		10,703	VII	Obszar I	Brak ciągłości ddr w rejonie ul. Mirowskiej - przebieg chodnikiem wzdłuż ulicy.
184	Winnicka	rower	0,540		0,810	VIII	Obszar I	
185	Wylom	rower	1,150		3,450	VIII	Obszar I	2 pasy ruchu 1,5m - ciąg pieszo-rowerowy, częściowo dopuszczony ruch samochodowy
186	Zielińskiego Bohdana Gen. wraz z mostem Zwierzynieckim dł. 1,470km obustronnie + skrzyżowanie / łącznica do ul. Ks. Józefa dł. 0,250km obustronnie + zjazdy w ul. Ks. Józefa i ul. Nowaczyńskiego jednostronnie łącznie dł. 0,090km	rower	3,530		5,295	VIII	Obszar I	
187	28 Lipca 1943; przystanek -A- Stara Wola; kierunek p. Baba Jaga	przystanek			0,075	VII	Obszar I	
188	Babińskiego; przystanek -A- Babińskiego; kierunek p. Kobierzyn	przystanek			0,075	VII	Obszar I	
189	Babińskiego; przystanek -A- Babińskiego; kierunek p. Skotniki	przystanek			0,075	VII	Obszar I	
190	Babińskiego; przystanek -A- Kobierzyn; kierunek p. Babińskiego	przystanek			0,075	VII	Obszar I	
191	Babińskiego; przystanek -A- Kobierzyn; kierunek p. Komuny Paryskiej	przystanek			0,075	VII	Obszar I	
192	Babińskiego; przystanek -A- Skotniki; kierunek p. Babińskiego	przystanek			0,075	VII	Obszar I	
193	Babińskiego; przystanek -A- Skotniki; kierunek p. Baczyńskiego	przystanek			0,075	VII	Obszar I	
194	Bartła; przystanek -A- Kliny Zacisze; kierunek p. Pod Fortem	przystanek			0,075	X	Obszar I	
195	Bartła; przystanek -A- Pod Fortem; kierunek p. - (pętla / końcowy)	przystanek			0,150	X	Obszar I	
196	Bogucianka; przystanek -A- Bogucianka; kierunek p. Tyniec	przystanek			0,045	VII	Obszar I	
197	Bogucianka; przystanek -A- Bogucianka; kierunek p. Tyniec Kamieniólom	przystanek			0,045	VII	Obszar I	
198	Bogucianka; przystanek -A- Janasówka; kierunek p. Bogucianka	przystanek			0,045	VII	Obszar I	
199	Bogucianka; przystanek -A- Janasówka; kierunek p. Podgórki Skawińskie	przystanek			0,045	VII	Obszar I	
200	Bogucianka; przystanek -A- Tyniec Kamieniólom; kierunek p. końcowy / początkowy	przystanek			0,045	VII	Obszar I	
201	Bogucianka; przystanek -A- Tyniec; kierunek p. Bogucianka	przystanek			0,045	VII	Obszar I	
202	Bogucianka; przystanek -A- Tyniec; kierunek p. Bolesława Śmiałego	przystanek			0,045	VII	Obszar I	
203	Bolesława Śmiałego; przystanek -A- Bolesława Śmiałego; kierunek p. Tyniec	przystanek			0,045	VII	Obszar I	
204	Bolesława Śmiałego; przystanek -A- Bolesława Śmiałego; kierunek p. Tyniecka Autostrada	przystanek			0,045	VII	Obszar I	
205	Bolesława Śmiałego; przystanek -A- Tyniecka Autostrada; kierunek p. Bolesława Śmiałego	przystanek			0,045	VII	Obszar I	
206	Bolesława Śmiałego; przystanek -A- Tyniecka Autostrada; kierunek p. Kolna	przystanek			0,045	VII	Obszar I	
207	Borkowska; przystanek -A- Borkowska; kierunek p. Kliny Zacisze	przystanek			0,075	X	Obszar I	
208	Borkowska; przystanek -A- Borkowska; kierunek p. Las Borkowski	przystanek			0,075	X	Obszar I	
209	Bunscha; przystanek -A- Babińskiego; kierunek p. Czerwone Maki	przystanek			0,075		Obszar I	
210	Bunscha; przystanek -A- Bunscha; kierunek p. Babińskiego	przystanek			0,075		Obszar I	
211	Bunscha; przystanek -A- Bunscha; kierunek p. Czerwone Maki	przystanek			0,075		Obszar I	
212	Chelmska; przystanek -A- Chelmska; kierunek p. Chelmska	przystanek			0,075	VII	Obszar I	
213	Chelmska; przystanek -A- Chelmska; kierunek p. Królowej Jadwigi	przystanek			0,075	VII	Obszar I	
214	Chelmska; przystanek -A- Chelmska; kierunek p. Raczkiewiczza	przystanek			0,075	VII	Obszar I	Przystanek końcowy przed rondem
215	Chelmska; przystanek -A- Chelmska n/z; kierunek p. Chelmska	przystanek			0,045	VII	Obszar I	
216	Chelmska; przystanek -A- Chelmska n/z; kierunek p. Rzepichy	przystanek			0,045	VII	Obszar I	
217	Czerwone Maki; przystanek -T/A- Czerwone Maki (pętla - początkowy/końcowy); kierunek p. - (pętla / końcowy / początkowy)	przystanek			0,650	VII	Obszar I	Perony: A-5szt, T-2szt
218	Czerwone Maki; przystanek -T/A- Czerwone Maki; kierunek p. Chmieleniec (T), A-końcowy	przystanek			0,160	VII	Obszar I	
219	Dąbrowa; przystanek -A- Dąbrowa; kierunek p. Kostrze	przystanek			0,075	VII	Obszar I	
220	Dąbrowa; przystanek -A- Dąbrowa; kierunek p. Śląskiego	przystanek			0,075	VII	Obszar I	
221	Dąbrowa; przystanek -A- Kostrze OSP ; kierunek p. Kostrze Szkoła	przystanek			0,045	VII	Obszar I	
222	Dąbrowa; przystanek -A- Kostrze OSP ; kierunek p. Śląskiego	przystanek			0,045	VII	Obszar I	
223	Dąbrowa; przystanek -A- Kostrze; kierunek p. Bagienna	przystanek			0,075	VII	Obszar I	
224	Dąbrowa; przystanek -A- Kostrze; kierunek p. Dąbrowa	przystanek			0,075	VII	Obszar I	
225	Dąbrowa; przystanek -A- Śląskiego; kierunek p. Dąbrowa	przystanek			0,075	VII	Obszar I	
226	Dąbrowa; przystanek -A- Śląskiego; kierunek p. Kostrze OSP	przystanek			0,075	VII	Obszar I	
227	Działowskiego; przystanek -A- Sidzina; kierunek p. - (pętla / końcowy / początkowy)	przystanek			0,075		Obszar I	
228	Forteczna; przystanek -A- Forteczna; kierunek p. Kliny Zacisze	przystanek			0,045	X	Obszar I	

Handwritten signatures and initials in blue ink at the bottom left of the page.

229	Forteczna; przystanek -A- Forteczna; kierunek p. Zawiszy	przystanek			0,045	X	Obszar I	
230	Forteczna; przystanek -A- Zawiszy; kierunek p. Judyńa Szkoła	przystanek			0,045	X	Obszar I	
231	Gen. Tadeusza Kościuszki; przystanek -A- Salwator; kierunek p. Jubilat	przystanek			0,075		Obszar I	Zatoka autobusowa oddzielona wyspą np. pętli T
232	Gen. Tadeusza Kościuszki; przystanek -A- Salwator; kierunek p. Jubilat	przystanek			0,075		Obszar I	Słupek przy chodniku - za p. A w zatoce i p. T
233	Grota Roweckiego; przystanek -A- Grota Roweckiego; kierunek p. Lipińskiego	przystanek			0,075		Obszar I	
234	Jana Chryzostoma Paska; przystanek -A- Orszy-Broniewskiego; kierunek p. Skotniki	przystanek			0,045		Obszar I	
235	Jerzego Waszyngtona; przystanek -A- Kopiec Kościuszki; kierunek p. - (pętla / końcowy / początkowy)	przystanek			0,075		Obszar I	
236	Judyńa; przystanek -A- Judyńa Szkoła ; kierunek p. os. Kliny	przystanek			0,075		Obszar I	
237	Kasztanowa; przystanek -A- Kasztanowa; kierunek p. Kopalina	przystanek			0,075	VII	Obszar I	
238	Kasztanowa; przystanek -A- Kasztanowa; kierunek p. Park Decjusza	przystanek			0,075	VII	Obszar I	
239	Kasztanowa; przystanek -A- Kopalina; kierunek p. Kasztanowa	przystanek			0,075	VII	Obszar I	
240	Kasztanowa; przystanek -A- Kopalina; kierunek p. Zielony Dół	przystanek			0,075	VII	Obszar I	
241	Kobierzyńska; przystanek -A- Lubostroń; kierunek p. Skośna	przystanek			0,045	VII	Obszar I	
242	Kobierzyńska; przystanek -A- Skośna; kierunek p. Kobierzyn	przystanek			0,045	VII	Obszar I	
243	Kobierzyńska; przystanek -A- Skośna; kierunek p. Lubostroń	przystanek			0,045	VII	Obszar I	W utrzymaniu GMK od 2018-09-01
244	Kobierzyńska; przystanek -A- Torfowa; kierunek p. Lubostroń	przystanek			0,075	VII	Obszar I	
245	Kobierzyńska; przystanek -A- Torfowa; kierunek p. Zachodnia	przystanek			0,075	VII	Obszar I	
246	Kolna; przystanek -A- Kolna (n/ż); kierunek p. Tor Kajakowy	przystanek			0,045		Obszar I	13.05.2019 przeniesiony na nowy odcinek ul. Kolnej
247	Kolna; przystanek -A- Tor Kajakowy; kierunek p. Kolna	przystanek			0,075	VII	Obszar I	
248	Kościuszki; przystanek -T- Salwator; kierunek p. - (pętla / końcowy / początkowy)	przystanek			0,850		Obszar I	
249	Kościuszki; przystanek -T- Salwator; kierunek p. do pętli T	przystanek			0,075		Obszar I	od 01.06.2019 r. utrzymanie GMK, Utrzymanie AMS (2016.06.30)
250	Kościuszki; przystanek -T- Salwator; kierunek p. Komorowskiego	przystanek			0,075		Obszar I	od 01.05.2019 r. Utrzymanie GMK, Utrzymanie AMS (2016.06.30)
251	Kościuszki; przystanek -T/A- Komorowskiego ; kierunek p. Salwator	przystanek			0,075		Obszar I	od 01.06.2019 r. utrzymanie GMK, Utrzymanie AMS (2016.06.30)
252	Kościuszkowców; przystanek -A- Rynek Fałęcki; kierunek p. Solvay	przystanek			0,045	IX	Obszar I	
253	Kościuszkowców; przystanek -A- Solvay; kierunek p. Zakopiańska	przystanek			0,045	IX	Obszar I	
254	Kozienicka; przystanek -A- Orszy-Broniewskiego; kierunek p. Kozienicka	przystanek			0,045	VII	Obszar I	
255	Kozienicka; przystanek -A- Podgórze Tynieckie; kierunek p. - (pętla / końcowy / początkowy)	przystanek			0,075	VII	Obszar I	
256	Kozienicka; przystanek -A- Skotniki; kierunek p. Babińskiego	przystanek			0,045	VII	Obszar I	
257	Królowej Jadwigi; przystanek -A- Grabowa; kierunek p. Chelm	przystanek			0,075	VII	Obszar I	
258	Królowej Jadwigi; przystanek -A- Hofmana ; kierunek p. Przegon	przystanek			0,045	VII	Obszar I	
259	Królowej Jadwigi; przystanek -A- Lajkonika; kierunek p. Tondosa	przystanek			0,075	VII	Obszar I	
260	Królowej Jadwigi; przystanek -A- Panieńskich Skał; kierunek p. Królowej Jadwigi	przystanek			0,075	VII	Obszar I	
261	Królowej Jadwigi; przystanek -A- Panieńskich Skał; kierunek p. Park Decjusza	przystanek			0,075	VII	Obszar I	
262	Królowej Jadwigi; przystanek -A- Park Decjusza; kierunek p. Panieńskich Skał	przystanek			0,075	VII	Obszar I	
263	Królowej Jadwigi; przystanek -A- Park Decjusza; kierunek p. Sielanka	przystanek			0,075	VII	Obszar I	
264	Królowej Jadwigi; przystanek -A- Sielanka; kierunek p. Park Decjusza	przystanek			0,075	VII	Obszar I	
265	Królowej Jadwigi; przystanek -A- Słonecznikowa; kierunek p. Haofmana	przystanek			0,075	VII	Obszar I	
266	Królowej Jadwigi; przystanek -A- Słonecznikowa; kierunek p. Tondosa	przystanek			0,075	VII	Obszar I	
267	Królowej Jadwigi; przystanek -A- Strzelnica; kierunek p. Lajkonika	przystanek			0,075	VII	Obszar I	
268	Królowej Jadwigi; przystanek -A- Strzelnica; kierunek p. Sielanka	przystanek			0,075	VII	Obszar I	
269	Królowej Jadwigi; przystanek -A- Tondosa; kierunek p. Strzelnica	przystanek			0,075	VII	Obszar I	
270	Ks. Jakuba Wujka; przystanek -A- Kozienicka; kierunek p. Orszy-Broniewskiego	przystanek			0,045		Obszar I	
271	Księcia Józefa; przystanek -A- Benedyktowicza; kierunek p. Glinnik	przystanek			0,045	VII	Obszar I	
272	Księcia Józefa; przystanek -A- Benedyktowicza; kierunek p. Księcia Józefa	przystanek			0,075	VII	Obszar I	W utrzymaniu GMK od 2017-10-01
273	Księcia Józefa; przystanek -A- Bielany Klasztor ; kierunek p. Bielany Szkoła	przystanek			0,075	VII	Obszar I	
274	Księcia Józefa; przystanek -A- Bielany Klasztor; kierunek p. Wodociąg	przystanek			0,045	VII	Obszar I	
275	Księcia Józefa; przystanek -A- Bielany Obwodnica; kierunek p. Bielany	przystanek			0,075	VII	Obszar I	
276	Księcia Józefa; przystanek -A- Bielany Szkoła; kierunek p. Bielany	przystanek			0,075	VII	Obszar I	
277	Księcia Józefa; przystanek -A- Bielany; kierunek p. - (pętla / końcowy / początkowy)	przystanek			0,045	VII	Obszar I	

ok 8

Am

278	Księża Józefa; przystanek -A- Bielany; kierunek p. Bielany Obwodnica	przystanek		0,075	VII	Obszar I	
279	Księża Józefa; przystanek -A- Bielany; kierunek p. Bielany Szkoła	przystanek		0,045	VII	Obszar I	
280	Księża Józefa; przystanek -A- Bielańskie Skały; kierunek p. Na Krępaku	przystanek		0,045	VII	Obszar I	
281	Księża Józefa; przystanek -A- Bielańskie Skały; kierunek p. Wodociągi	przystanek		0,075	VII	Obszar I	
282	Księża Józefa; przystanek -A- Glinnik; kierunek p. Benedyktowicza	przystanek		0,075	VII	Obszar I	
283	Księża Józefa; przystanek -A- Glinnik; kierunek p. Przegorzały	przystanek		0,075	VII	Obszar I	
284	Księża Józefa; przystanek -A- Malczewskiego; kierunek p. Księża Józefa	przystanek		0,075	VII	Obszar I	
285	Księża Józefa; przystanek -A- Na Krępaku; kierunek p. Bielańskie Skały	przystanek		0,075	VII	Obszar I	W utrzymaniu GMK od 2017-10-01
286	Księża Józefa; przystanek -A- Na Krępaku; kierunek p. Przegorzały	przystanek		0,075	VII	Obszar I	
287	Księża Józefa; przystanek -A- Na Krępaku; kierunek p. Zaskale	przystanek		0,075		Obszar I	Peron + dojście do chodnika.
288	Księża Józefa; przystanek -A- Przegorzały Obwodnica; kierunek p. Glinnik	przystanek		0,075	VII	Obszar I	
289	Księża Józefa; przystanek -A- Przegorzały Obwodnica; kierunek p. Na Krępaku	przystanek		0,075	VII	Obszar I	
290	Księża Józefa; przystanek -A- Przegorzały; kierunek p. Glinnik	przystanek		0,075		Obszar I	W utrzymaniu GMK od 2017-10-01
291	Księża Józefa; przystanek -A- Przegorzały; kierunek p. Zaskale	przystanek		0,075		Obszar I	
292	Księża Józefa; przystanek -A- Wodociągi n/z; kierunek p. Bielany Klasztor	przystanek		0,075	VII	Obszar I	
293	Księża Józefa; przystanek -A- Wodociągi; kierunek p. Bielańskie Skały	przystanek		0,075	VII	Obszar I	
294	Księża Józefa; przystanek -A- Wodociągowa daw. Księża Józefa; kierunek p. Benedyktowicza	przystanek		0,075	VII	Obszar I	
295	Księża Józefa; przystanek -A- Wodociągowa daw. Księża Józefa; kierunek p. Malczewskiego	przystanek		0,075	VII	Obszar I	W utrzymaniu GMK od 2017-10-01
296	Księża Józefa; przystanek -A- Zaskale; kierunek p. Na Krępaku	przystanek		0,075	VII	Obszar I	
297	Księża Józefa; przystanek -A- Zaskale; kierunek p. Przegorzały	przystanek		0,075	VII	Obszar I	
298	Leśna; przystanek -A- Baba Jaga; kierunek p. Muzeum Narodowe	przystanek		0,075	VII	Obszar I	
299	Leśna; przystanek -A- Baba Jaga; kierunek p. Ogród Zoologiczny	przystanek		0,075	VII	Obszar I	
300	Malczewskiego; przystanek -A- Malczewskiego; kierunek p. al. Waszyngtona	przystanek		0,075		Obszar I	
301	Mirowska; przystanek -A- Bielańska; kierunek p. Skalna	przystanek		0,045	VII	Obszar I	
302	Mirowska; przystanek -A- Bielańska; kierunek p. Stopień Wodny	przystanek		0,045	VII	Obszar I	
303	Mirowska; przystanek -A- Kryspinów - Stopień Wodny; kierunek p. Bielańska	przystanek		0,045	VII	Obszar I	
304	Mirowska; przystanek -A- Skalna; kierunek p. Bielańska	przystanek		0,045	VII	Obszar I	
305	Mirowska; przystanek -A- Skalna; kierunek p. Wodociągi	przystanek		0,045	VII	Obszar I	
306	Mochnaniec; przystanek -A- Mochnaniec; kierunek p. Czerwone Maki	przystanek		0,045		Obszar I	
307	Mochnaniec; przystanek -A- Mochnaniec; kierunek p. Skotniki Szkoła	przystanek		0,045		Obszar I	
308	Olszanicka; przystanek -A- Chełm; kierunek p. Raczkiewiczza	przystanek		0,075	VII	Obszar I	
309	Olszanicka; przystanek -A- Cmentarz Olszanica; kierunek p. - (pętla / końcowy / początkowy)	przystanek		0,045	VII	Obszar I	
310	Olszanicka; przystanek -A- Cmentarz Olszanica; kierunek p. Olszanica Kapliczka	przystanek		0,045	VII	Obszar I	
311	Olszanicka; przystanek -A- Cmentarz Olszanica; kierunek p. Olszanica Ogr. Działkowe	przystanek		0,045	VII	Obszar I	
312	Olszanicka; przystanek -A- Leśmiana (nowy); kierunek p. Olszanica Kapliczka	przystanek		0,045	VII	Obszar I	
313	Olszanicka; przystanek -A- Leśmiana; kierunek p. Raczkiewiczza	przystanek		0,075	VII	Obszar I	
314	Olszanicka; przystanek -A- Olszanica Bory; kierunek p. Balice III	przystanek		0,075	VII	Obszar I	
315	Olszanicka; przystanek -A- Olszanica Bory; kierunek p. Olszanica Ogr. Działkowe	przystanek		0,045	VII	Obszar I	
316	Olszanicka; przystanek -A- Olszanica Kapliczka; kierunek p. Cmentarz Olszanica	przystanek		0,045	VII	Obszar I	
317	Olszanicka; przystanek -A- Olszanica Kapliczka; kierunek p. Leśmiana	przystanek		0,045	VII	Obszar I	
318	Olszanicka; przystanek -A- Olszanica Ogródki Działkowe (nowy); kierunek p. Olszanica Bory	przystanek		0,045	VII	Obszar I	
319	Olszanicka; przystanek -A- Olszanica Ogródki Działkowe; kierunek p. Cmentarz Olszanica	przystanek		0,045	VII	Obszar I	
320	Olszanicka; przystanek -A- Raczkiewiczza; kierunek p. Chełm	przystanek		0,045	VII	Obszar I	
321	Olszanicka; przystanek -A- Raczkiewiczza; kierunek p. Leśmiana	przystanek		0,075	VII	Obszar I	
322	Orla; przystanek -A- Bielany Szkoła; kierunek p. Bielany Cmentarz	przystanek		0,045	VII	Obszar I	
323	Orla; przystanek -A- Cmentarz Bielany; kierunek p. Bielany Szkoła	przystanek		0,045	VII	Obszar I	
324	Orla; przystanek -A- Cmentarz Bielany; kierunek p. Obserwatorium	przystanek		0,045	VII	Obszar I	
325	Orla; przystanek -A- Obserwatorium; kierunek p. Bielany Cmentarz	przystanek		0,045	VII	Obszar I	
326	Orla; przystanek -A- Obserwatorium; kierunek p. Zakamycze	przystanek		0,045	VII	Obszar I	

ak 8
Am 8

327	Orzechowa; przystanek -A- Borek Fałęcki (pętla -końcowy/początkowy); kierunek p. - (pętla / końcowy / początkowy)	przystanek			0,670	IX	Obszar I	końcowy-1p., początkowy-7p.
328	Petrażyckiego; przystanek -A- Libertowska; kierunek p. Petrażyckiego Osiedle	przystanek			0,045		Obszar I	
329	Petrażyckiego; przystanek -A- Libertowska; kierunek p. Żyzna	przystanek			0,045		Obszar I	
330	Petrażyckiego; przystanek -A- Nałkowskiej; kierunek p. Petrażyckiego	przystanek			0,045		Obszar I	
331	Petrażyckiego; przystanek -A- Nałkowskiej; kierunek p. Skawina Korabniki	przystanek			0,045		Obszar I	
332	Petrażyckiego; przystanek -A- Petrażyckiego; kierunek p. Nałkowskiej	przystanek			0,045		Obszar I	
333	Petrażyckiego; przystanek -A- Petrażyckiego; kierunek p. Żyzna	przystanek			0,045		Obszar I	
334	Petrażyckiego; przystanek -A- Żyzna; kierunek p. Libertowska	przystanek			0,045		Obszar I	
335	Petrażyckiego; przystanek -A- Żyzna; kierunek p. Petrażyckiego	przystanek			0,045		Obszar I	
336	Podgórki Tynieckie; przystanek -A- Bagienna; kierunek p. Kostrze	przystanek			0,075	VII	Obszar I	
337	Podgórki Tynieckie; przystanek -A- Bagienna; kierunek p. Podgórki Tynieckie	przystanek			0,075	VII	Obszar I	
338	Praska; przystanek -A- os. Robotnicze; kierunek p. Park Skat Twardowskiego	przystanek			0,075	VII	Obszar I	
339	Praska; przystanek -A- os. Robotnicze; kierunek p. Zielińskiego	przystanek			0,075	VII	Obszar I	W utrzymaniu GMK od 2017-07-01
340	Prażmowski; przystanek -A- Natkowskiej; kierunek p. Sidzina	przystanek			0,045	VII	Obszar I	
341	Rzepichy; przystanek -A- Kosmowskiej; kierunek p. Rzepichy	przystanek			0,075	VII	Obszar I	
342	Rzepichy; przystanek -A- Kosmowskiej; kierunek p. Zakamycze	przystanek			0,075	VII	Obszar I	
343	Rzepichy; przystanek -A- Rzepichy n/ż ; kierunek p. Chełmska	przystanek			0,075	VII	Obszar I	
344	Rzepichy; przystanek -A- Rzepichy n/ż ; kierunek p. Kosmowskiej	przystanek			0,045	VII	Obszar I	
345	Rzepichy; przystanek -A- Zakamycze; kierunek p. - (pętla / końcowy / początkowy)	przystanek			0,075	VII	Obszar I	
346	Senatorska; przystanek -A- Salwator; kierunek p. - (pętla / końcowy)	przystanek			0,075	VII	Obszar I	od 01.05.2019 r. Utrzymanie GMK, Utrzymanie AMS (2016.06.30)
347	Senatorska; przystanek -A- Salwator; kierunek p. Jubilat	przystanek			0,075		Obszar I	od 01.06.2019 r. utrzymanie GMK, Utrzymanie AMS (2016.06.30)
348	Senatorska; przystanek -A- Salwator; kierunek p. Malczewskiego	przystanek			0,075		Obszar I	od 01.06.2019 r. utrzymanie GMK, Utrzymanie AMS (2016.06.30)
349	Skotnicka; przystanek -A- Baczyńskiego; kierunek p. Skotniki	przystanek			0,075	VII	Obszar I	
350	Skotnicka; przystanek -A- Baczyńskiego; kierunek p. Wrony	przystanek			0,075	VII	Obszar I	
351	Skotnicka; przystanek -A- Brucknera; kierunek p. Skotniki	przystanek			0,045	VII	Obszar I	
352	Skotnicka; przystanek -A- Brucknera; kierunek p. Skotniki Szkoła	przystanek			0,075	VII	Obszar I	
353	Skotnicka; przystanek -A- Skotniki Kościół; kierunek p. Brucknera	przystanek			0,045	VII	Obszar I	
354	Skotnicka; przystanek -A- Skotniki Szkoła; kierunek p. - (pętla / końcowy / początkowy)	przystanek			0,075	VII	Obszar I	
355	Skotnicka; przystanek -A- Skotniki Szkoła; kierunek p. Winnicka	przystanek			0,075	VII	Obszar I	
356	Skotnicka; przystanek -A- Skotniki; kierunek p. Babińskiego	przystanek			0,075	VII	Obszar I	
357	Skotnicka; przystanek -A- Wrony; kierunek p. Skawina Podlipki	przystanek			0,075	VII	Obszar I	
358	Taklińskiego; przystanek -A- Kluszyńska; kierunek p. Opatkowice Wiadukt	przystanek			0,075		Obszar I	
359	Taklińskiego; przystanek -A- Kluszyńska; kierunek p. Podgaje	przystanek			0,045		Obszar I	
360	Taklińskiego; przystanek -A- Petrażyckiego Osiedle; kierunek p. Libertowska	przystanek			0,045		Obszar I	
361	Taklińskiego; przystanek -A- Petrażyckiego Osiedle; kierunek p. Podgaje	przystanek			0,045		Obszar I	
362	Taklińskiego; przystanek -A- Podgaje; kierunek p. Kluszyńska	przystanek			0,045		Obszar I	
363	Taklińskiego; przystanek -A- Podgaje; kierunek p. Petrażyckiego Osiedle	przystanek			0,045		Obszar I	
364	Taklińskiego; przystanek -A- Taklińskiego; kierunek p. Kluszyńska	przystanek			0,045		Obszar I	
365	Taklińskiego; przystanek -A- Taklińskiego; kierunek p. Podgaje	przystanek			0,045		Obszar I	
366	Tyniecka; przystanek -A- Fort Bodzów (nowy); kierunek p. Kostrze Szkoła	przystanek			0,045	VII	Obszar I	
367	Tyniecka; przystanek -A- Fort Bodzów; kierunek p. Górka Pychowicka	przystanek			0,045	VII	Obszar I	
368	Tyniecka; przystanek -A- Górka Pychowicka ; kierunek p. Rodzinna	przystanek			0,075	VII	Obszar I	
369	Tyniecka; przystanek -A- Górka Pychowicka; kierunek p. Fort Bodzów	przystanek			0,045	VII	Obszar I	
370	Tyniecka; przystanek -A- Kolna; kierunek p. Kostrze Kapliczka	przystanek			0,045	VII	Obszar I	
371	Tyniecka; przystanek -A- Kolna; kierunek p. Tyniecka Autostrada	przystanek			0,045	VII	Obszar I	
372	Tyniecka; przystanek -A- Kostrze Kapliczka ; kierunek p. Wały Wiślane	przystanek			0,075	VII	Obszar I	
373	Tyniecka; przystanek -A- Kostrze Kapliczka; kierunek p. Kolna	przystanek			0,045	VII	Obszar I	
374	Tyniecka; przystanek -A- Kostrze Szkoła; kierunek p. Fort Bodzów	przystanek			0,045	VII	Obszar I	
375	Tyniecka; przystanek -A- Kostrze Szkoła; kierunek p. Kostrze OSP	przystanek			0,075	VII	Obszar I	

68
Am


376	Tyniecka; przystanek -A- Park Skały Twardowskiego; kierunek p. os. Robotnicze	przystanek			0,075	VII	Obszar I	
377	Tyniecka; przystanek -A- Park Skały Twardowskiego; kierunek p. Pychowice	przystanek			0,075	VII	Obszar I	
378	Tyniecka; przystanek -A- Pychowice; kierunek p. Park Skały Twardowskiego	przystanek			0,045	VII	Obszar I	
379	Tyniecka; przystanek -A- Pychowice; kierunek p. Rodzinna	przystanek			0,045	VII	Obszar I	
380	Tyniecka; przystanek -A- Rodzinna; kierunek p. Górka Pychowicka	przystanek			0,075	VII	Obszar I	
381	Tyniecka; przystanek -A- Rodzinna; kierunek p. Pychowice	przystanek			0,075	VII	Obszar I	
382	Tyniecka; przystanek -A- Wały Wiślane ; kierunek p. Kostrze Szkoła	przystanek			0,045	VII	Obszar I	
383	Tyniecka; przystanek -A- Wały Wiślane; kierunek p. Kostrze Kapliczka	przystanek			0,045	VII	Obszar I	
384	Widłakowa; przystanek -A- Bodzów; kierunek p. przystanek końcowo-początkowy	przystanek			0,000	VII	Obszar I	
385	Widłakowa; przystanek -A- Widłakowa; kierunek p. w obu kierunkach	przystanek			0,000	VII	Obszar I	
386	Winnicka; przystanek -A- Fort Winnica; kierunek p. Kostrze Szkoła	przystanek			0,075	VII	Obszar I	
387	Winnicka; przystanek -A- Fort Winnica; kierunek p. Winnicka	przystanek			0,075	VII	Obszar I	
388	Winnicka; przystanek -A- Winnicka; kierunek p. Fort Winnica	przystanek			0,075	VII	Obszar I	
389	Winnicka; przystanek -A- Winnicka; kierunek p. Skotniki Szkoła	przystanek			0,075	VII	Obszar I	
390	Władysława Krygowskiego ; przystanek -A- Kliny Zacisze; kierunek p. Forteczna	przystanek			0,075		Obszar I	
391	Wodociągowa; przystanek -A- Aleja Waszyngtona ; kierunek p. Kopiec Kościuszki	przystanek			0,045	VII	Obszar I	
392	Wodociągowa; przystanek -A- Aleja Waszyngtona ; kierunek p. Malczewskiego	przystanek			0,045	VII	Obszar I	
393	Wrony; przystanek -A- Sapalskiego; kierunek p. Sidzina	przystanek			0,075		Obszar I	
394	Wrony; przystanek -A- Sapalskiego; kierunek p. Warchałowskiego	przystanek			0,075		Obszar I	
395	Wrony; przystanek -A- Warchałowskiego; kierunek p. Tretówka	przystanek			0,075		Obszar I	
396	Wrony; przystanek -A- Warchałowskiego; kierunek p. Wrony	przystanek			0,045		Obszar I	
397	Wrony; przystanek -A- Wrony; kierunek p. Baczyńskiego	przystanek			0,045		Obszar I	
398	Wrony; przystanek -A- Wrony; kierunek p. Warchałowskiego	przystanek			0,075		Obszar I	
399	Zakopiańska; przystanek -T- Borek Fałęcki (pętla - końcowy/początkowy); kierunek p. - (pętla / końcowy / początkowy)	przystanek			1,300	IX	Obszar I	końcowy-2p., początkowy-1p. + chodniki wokół pętli
400	Zawila; przystanek -A- Cmentarz Borek Fałęcki; kierunek p. Góra Borkowska	przystanek			0,075	X	Obszar I	
401	Zawila; przystanek -A- Cmentarz Borek Fałęcki; kierunek p. Las Borkowski	przystanek			0,150	X	Obszar I	
402	Zawila; przystanek -A- Góra Borkowska; kierunek p. Zawila Cmentarz	przystanek			0,075	X	Obszar I	
403	Zawila; przystanek -A- Komuny Paryskiej; kierunek p. Kobierzyn	przystanek			0,075	X	Obszar I	
404	Zawila; przystanek -A- Komuny Paryskiej; kierunek p. Zawila	przystanek			0,075	X	Obszar I	
405	Zawila; przystanek -A- Las Borkowski; kierunek p. Zawila	przystanek			0,075	X	Obszar I	
406	Zawila; przystanek -A- Las Borkowski; kierunek p. Zawila Cmentarz	przystanek			0,075	X	Obszar I	
407	Zawila; przystanek -A- Zawila; kierunek p. Komuny Paryskiej	przystanek			0,150	X	Obszar I	
408	Zawila; przystanek -A- Zawila; kierunek p. Las Borkowski	przystanek			0,075	X	Obszar I	
409	Zawiszy; przystanek -A- os. Kliny; kierunek p. Forteczna	przystanek			0,075	X	Obszar I	
410	Żubrowa; przystanek -A- ZOO; kierunek p. Baba Jaga	przystanek			0,075		Obszar I	
411	Żywiecka; przystanek -A- Łuczyńskiego; kierunek p. Żywiecka	przystanek			0,045	IX	Obszar I	
412	Żywiecka; przystanek -A- Polana Żywiecka; kierunek p. Łuczyńskiego	przystanek			0,045	IX	Obszar I	
413	Żywiecka; przystanek -A- Żywiecka; kierunek p. Rynek Fałęcki	przystanek			0,045	IX	Obszar I	

PODSUMOWANIE - OBSZAR I

Standard	Osiągnięcie [km]	Jezdnia [tys.m2]	Chodniki [tys.m2]
1	20,630	155,300	
2	58,150	383,553	
3	20,885	116,900	
4	0,000	0,000	
5	0,000	0,000	
6	0,000	0,000	
jezdnie	99,665	655,753	
chodnik	82,252		124,483
rower	24,911		39,092
parking			0,000
osiedle		0,000	0,000
przystanek			17,565

Handwritten signature or initials in blue ink.

138	Augustiańska	3	0,400	2,800		I	Obszar II
139	Axentowicza Teodora	3	0,300	1,400		V	Obszar II
140	Barska (od Rynku Dębnickiego do ul. Konopnickiej)	3	0,370	1,850		VIII	Obszar II
141	Barska (od ul. Bulhaka na wschód za Centrum Kongresowym w kier. ul. Konopnickiej, dalej na południe do ul. Wierzbowej na dt. 0,23km wraz z siegiaczem w kier. wschodnim do ul. Konopnickiej, dalej na południe równoległe do ul. Konopnickiej za pętlą autobusową MPK do przystanku dla wysiadających innych przewoźników na dt. 0,2km)	3	0,460	2,300		VIII	Obszar II
142	Barska (od ul. Ludwinowskiej do tunelu pod ul. Konopnickiej na dt. 130m i dalej do odcinka zjazdowego do ul. Konopnickiej na dt. 0,25km)	3	0,380	1,900		VIII	Obszar II
143	Batorego Stefana	3	0,300	1,800		I	Obszar II
144	Benedykta Św.	3	0,100	0,600		XIII	Obszar II
145	Bernardyńska	3	0,300	1,800		I	Obszar II
146	Biskupia	3	0,400	2,500		I	Obszar II
147	Blich	3	0,300	1,500		II	Obszar II
148	Bocheńska	3	0,150	0,600		I	Obszar II
149	Bogusławskiego Wojciecha	3	0,140	0,560		I	Obszar II
150	Bohaterów Getta (jezdnia do ul. Na Zjeździe)	3	0,020	0,080		XIII	Obszar II
151	Borelowskiego - Lelewela Marcina	3	0,200	1,200		VII	Obszar II
152	Borowickiej Iwony	3	0,140	0,700		II	Obszar II
153	Botaniczna	3	0,200	1,200		II	Obszar II
154	Bożego Ciała	3	0,350	2,100		I	Obszar II
155	Brodzińskiego Kazimierza	3	0,100	0,500		XIII	Obszar II
156	Buszka Jana (od ul. Przybyszewskiego do ślepego końca)	3	0,120		0,600		Obszar II
157	Chałupnika Kazimierza	3	0,500	2,500		III	Obszar II
158	Chelmońskiego Józefa - Conrada Josepha - łącznik wraz z rondem k. Castoramy	3	0,270	1,890		IV	Obszar II
159	Chelmońskiego Józefa (od ul. Jasnogórskiej na wschód do ronda przy ul. Conrada)	3	1,800	9,000		IV	Obszar II
160	Chelmońskiego Józefa (od ul. Weissa do ul. Stachewicza)	3	0,660	3,960		IV	Obszar II
161	Chocińska (od ul. Lea do al. Kijowskiej)	3	0,350	1,400		V	Obszar II
162	Chodkiewicza Karola Jana	3	0,240	1,440		II	Obszar II
163	Chodowieckiego Daniela	3	0,500	3,000		V	Obszar II
164	Chopina Fryderyka	3	0,400	2,400		V	Obszar II
165	Cieszyńska	3	0,200	1,100		V	Obszar II
166	Czapińskiego Kazimierza	3	0,100	0,600		V	Obszar II
167	Czapskich	3	0,100	0,700		I	Obszar II
168	Czarnowiejska (od Al. Mickiewicza do ul. Dolnych Młynów) - gminna	3	0,190	1,140		V	Obszar II
169	Czerwińskiego Bolesława	3	0,400	2,400		IV	Obszar II
170	Czysta	3	0,220	0,880		I	Obszar II
171	Dajwór	3	0,400	2,400		I	Obszar II
172	Daszyńskiego Ignacego al.	3	0,900	10,800		II	Obszar II
173	Dąbrowskiego Jana Henryka	3	0,300	1,800		XIII	Obszar II
174	Dekerta Jana (na południe od ul. Klimeckiego do ul. Dąbrowskiego)	3	0,650	3,900		XIII	Obszar II
175	Długosza Jana	3	0,250	1,000		XIII	Obszar II
176	Dolnych Młynów	3	0,200	1,300		I	Obszar II
177	Drzymały Michała	3	0,160	0,800		VI	Obszar II
178	Dunin-Wąsowicza Zbigniewa Rotmistrza	3	0,400	2,000		VII	Obszar II
179	Dworska	3	0,500	5,000		VIII	Obszar II
180	Farmaceutów (od ul. Wilka - Wyrwińskiego do ul. Krynicznej)	3	0,190	0,950		II	Obszar II
181	Friedleina Józefa	3	0,540	2,700		V	Obszar II
182	Galla Kronikarza	3	0,350	2,100		V	Obszar II
183	Garbarska	3	0,300	1,800		I	Obszar II
184	Garncarska	3	0,400	3,200		I	Obszar II
185	Gazowa	3	0,300	1,800		I	Obszar II
186	Gęśla	3	0,300	2,100		II	Obszar II
187	Grabowskiego	3	0,300	1,200		I	Obszar II
188	Grażyni	3	0,210	1,260		IV	Obszar II
189	Grottgera (od ul. Kujawskiej do ul. Sienkiewicza)	3	0,330	1,980		V	Obszar II
190	Grunwaldzka	3	0,550	3,300		II	Obszar II
191	Halczyna Wojciecha	3	0,300	1,800		VI	Obszar II
192	Halicka	3	0,500	3,000		I	Obszar II
193	Hamernia	3	0,900	4,000		VI	Obszar II
194	Helców	3	0,350	2,100		I	Obszar II
195	Imbramowska	3	0,500	3,000		III	Obszar II
196	Jablonna	3	0,200	1,200		IV	Obszar II
197	Jablonowskich	3	0,100	0,500		I	Obszar II
198	Jadwigi z Łobzowa (od ul. Zapolskiej do ul. Młodej Polski)	3	0,160	0,800		VI	Obszar II
199	Jakuba	3	0,200	1,000		I	Obszar II
200	Jaremy Marii	3	0,500	3,000		IV	Obszar II
201	Jesionowa	3	0,900	5,000		VII	Obszar II
202	Józefa	3	0,300	1,500		I	Obszar II
203	Józefińska	3	0,600	3,000		XIII	Obszar II
204	Józefitów (od ul. Chopina do ul. Kazimierza Wielkiego)	3	0,300	1,500		V	Obszar II
205	Kamienna	3	0,900	5,400		V	Obszar II
206	Kapucyńska	3	0,100	0,600		I	Obszar II
207	Kasprowicza Jana	3	0,400	1,600		II	Obszar II
208	Katowicka (od ul. Radzikowskiego do ul. Zielony Most)	3	0,500	3,000		VI	Obszar II
209	Kielecka	3	0,500	3,000		II	Obszar II
210	Kochanowskiego Jana (od al. Mickiewicza do ul. Michałowskiego)	3	0,220	1,320		I	Obszar II
211	Kolberga Oskara	3	0,200	1,000		I	Obszar II
212	Koletek	3	0,300	1,800		I	Obszar II
213	Kołatąja Hugona	3	0,160	0,960		II	Obszar II
214	Konarskiego Stanisława (od ul. Królewskiej do ul. Czarnowiejskiej)	3	0,400	2,400		V	Obszar II
215	Kopernika Mikołaja	3	1,100	6,600		II	Obszar II
216	Krakusa	3	0,700	3,200		XIII	Obszar II
217	Krasickiego Ignacego (od ul. Długosza do ul. Orawskiej)	3	0,220	1,210		XIII	Obszar II
218	Krowoderska	3	0,900	6,300		I	Obszar II
219	Krótką	3	0,100	0,500		I	Obszar II

u f de


220	Krupnicza	3	0,500	3,000		I	Obszar II	
221	Kryniczna	3	0,200	1,200		III	Obszar II	
222	Krzemionki	3	0,900	5,400		XIII	Obszar II	
223	Krzywa	3	0,200	1,000		I	Obszar II	
224	Kuławska	3	0,240	1,440		V	Obszar II	
225	Kurkowa	3	0,100	0,600		II	Obszar II	
226	Kuźnicy Kofłatajowskiej	3	1,200	7,500		IV	Obszar II	
227	Lea Juliusza (od ul. Plac Inwalidów do ul. Drzymały)	3	2,320	15,080		VI	Obszar II	od ul. Piastowskiej do ul. Grzymały droga jest w użytkowaniu wieczystym przez osobę prawną
228	Legnicka	3	0,310	1,860		IV	Obszar II	
229	Lesista	3	0,100	0,600		II	Obszar II	
230	Librowszczyzna	3	0,150	0,900		I	Obszar II	
231	Loretańska	3	0,260	1,560		I	Obszar II	
232	Lotnicza	3	0,300	1,800		II	Obszar II	
233	Lubelska	3	0,400	2,400		V	Obszar II	
234	Ludwinowska	3	0,500	3,500		VIII	Obszar II	
235	Lwowska (od ul. Limanowskiego do ul. Dąbrowskiego)	3	0,100	0,600		XIII	Obszar II	
236	Łazarza św	3	0,300	1,500		II	Obszar II	
237	Madalińskiego Antoniego Józefa	3	0,180	0,900		VII	Obszar II	
238	Masarska (od al. Daszyńskiego do ul. G[osie])	3	0,120	0,840		II	Obszar II	
239	Mazowiecka + rondo Żołnierzy Wyklętych	3	1,100	6,600		V	Obszar II	
240	Mehoffera Józefa	3	0,220	1,100		IV	Obszar II	
241	Metalowców	3	0,170	0,800		II	Obszar II	
242	Michałowskiego Piotra	3	0,200	1,200		I	Obszar II	
243	Miodowa	3	0,700	4,200		I	Obszar II	
244	Młodej Polski	3	0,300	1,500		VI	Obszar II	
245	Moniuszki Stanisława (od ul. Beliny Prażmowskiego do ul. Supniewskiego)	3	0,650	3,250		II	Obszar II	
246	Montelupich	3	0,200	1,000		I	Obszar II	
247	Mostowa	3	0,200	1,200		I	Obszar II	
248	Murarska	3	0,450	2,250		IV	Obszar II	
249	Mydlnicza	3	1,200	6,000		V	Obszar II	
250	Na Błonie (od ul. Zarzeczce do ul. Jesionowej)	3	0,850	5,100		VII	Obszar II	
251	Na Groblach plac	3	0,500	3,400		I	Obszar II	
252	Nad Strugą	3	0,300	1,500		III	Obszar II	
253	Nad Sudolem	3	1,000	7,000		IV	Obszar II	
254	Nadbrzeżna	3	0,200	1,000		II	Obszar II	
255	Nadwiślańska	3	0,700	4,200		XIII	Obszar II	
256	Narzynskiego Józefa	3	0,350	1,750		II	Obszar II	
257	Nowowiejska (od ul. Kazimierza Wielkiego do ul. Lea)	3	0,300	1,500		V	Obszar II	
258	Oboźna - 2 części (od ul. Wrocławskiej do ul. Łokietka) na dł. 0,25km, (od ul. Łokietka do ogrodzenia budynku Poligraf) na dł. 0,1km	3	0,350	1,750		V	Obszar II	
259	Odrawą Iwona (wraz z fragmentem ul. Składowej wzdłuż torów do ul. Friedleina)	3	0,570	2,850		V	Obszar II	
260	Olszańska	3	0,500	3,000		II	Obszar II	
261	Orawska	3	0,300	1,800		XIII	Obszar II	
262	Pachońskiego Henryka (od ul. Mackiewicza do ul. Górnickiego) - gminna	3	0,450	2,250		IV	Obszar II	
263	Paderewskiego Ignacego	3	0,120	0,720		I	Obszar II	
264	Parkowa	3	0,500	3,000		XIII	Obszar II	
265	Pędzichów	3	0,300	1,800		I	Obszar II	
266	Piaszczyzna + petla	3	0,450	2,250		IV	Obszar II	
267	Pielęgniarek (od ul. Doktora Twardego do ul. Prądnickiej)	3	0,260	1,300		IV	Obszar II	
268	Piwna	3	0,400	2,400		XIII	Obszar II	
269	Plac Inwalidów (od ul. Królewskiej do ul. Lea)	3	0,100	0,600		V	Obszar II	
270	Pomorska	3	0,140	0,700		V	Obszar II	
271	Przy Moście	3	0,260	1,600		XIII	Obszar II	
272	Przybyszewskiego Stanisława 2 części (1. od ul. Bronowickiej do ul. Armii Krajowej; 2. od ul. Armii Krajowej do ul. Buszka)	3	1,170	5,850		V	Obszar II	
273	Racławicka - 3 części (od ul. Kazimierza Wielkiego do ul. Mazowieckiej); (od ul. Mazowieckiej do ul. Wrocławskiej); (od ul. Wrocławskiej wzdłuż Urzędu Marszałkowskiego do ślepego końca)	3	1,100	7,700		V	Obszar II	
274	Radzikowskiego (od ul. Weissa do ul. Czerwińskiego) - gminna	3	0,400	2,400		IV	Obszar II	
275	Rajska	3	0,300	1,800		I	Obszar II	
276	Rakowicka (odcinek ślepy od ul. Prandoty do kładki na rzece Białucha) - gminna	3	0,330	1,980		II	Obszar II	
277	Redemptorystów	3	0,300	1,500		XIII	Obszar II	
278	Rejtana Tadeusza	3	0,140	0,700		XIII	Obszar II	
279	Retoryka	3	0,450	2,700		I	Obszar II	
280	Reymonta Władysława	3	1,500	10,500		V	Obszar II	
281	Rękawka	3	0,600	3,600		XIII	Obszar II	
282	Rollego Karola	3	0,400	2,400		XIII	Obszar II	
283	Romanowicza Tadeusza	3	0,560	3,920		XIII	Obszar II	
284	Rybaki	3	0,220	0,880		I	Obszar II	
285	Rydlu Lucjana (od ul. Radzikowskiego do ul. Jadwigo z Łobzowa)	3	1,000	5,000		VI	Obszar II	
286	Rydłowska (od ul. Kobierzyńskiej do ul. Wadowickiej)	3	0,670	3,685		XIII	Obszar II	
287	Rymarska (od ul. Mogińskiej do ul. Zaleskiego)	3	0,250	1,250		II	Obszar II	
288	Rynek Kleparski	3	0,200	2,100		I	Obszar II	
289	Rynek Podgórski	3	0,400	3,000		XIII	Obszar II	
290	Rzeczna	3	0,165	0,825		V	Obszar II	
291	Rzemieślnicza	3	0,600	3,000		XIII	Obszar II	
292	Rzeźnicza	3	0,350	2,100		II	Obszar II	
293	Sarego Józefa	3	0,300	1,800		I	Obszar II	
294	Sebastiana św.	3	0,450	2,700		I	Obszar II	
295	Senatorska (od ul. Komorowskiego do ul. Dunin Wąsowicza)	3	0,200	1,200		VII	Obszar II	
296	Serkowskiego Emila Plac	3	0,200	1,800		XIII	Obszar II	
297	Siedleckiego Michała (od ul. Miodowej do ul. Metalowców)	3	0,500	3,000		II	Obszar II	
298	Siemiradzkiego Henryka	3	0,450	2,700		I	Obszar II	
299	Sienkiewicza Henryka (od ul. Łobzowskiej do ul. Mazowieckiej)	3	0,600	3,600		V	Obszar II	
300	Sikorskiego Władysława Plac	3	0,310	1,550		I	Obszar II	
301	Skarbowa	3	0,100	0,600		I	Obszar II	

ok 8
Am

302	Skawińska	3	0,350	2,100		I	Obszar II	
303	Skrzyneckiego Jana Gen.	3	0,220	1,100		XIII	Obszar II	
304	Słomiana	3	0,500	3,000		VIII	Obszar II	
305	Słowiński plac	3	0,200	1,600		I	Obszar II	
306	Smocza	3	0,100	0,600		I	Obszar II	
307	Smoleńsk	3	0,500	3,000		I	Obszar II	
308	Smolki Stanisława	3	0,300	1,800		XIII	Obszar II	
309	Smoluchowskiego Mariana	3	0,300	1,800		V	Obszar II	
310	Sobieskiego Jana III	3	0,200	1,400		I	Obszar II	
311	Solna	3	0,080	0,320		XIII	Obszar II	
312	Sołyka Romana	3	0,300	1,500		II	Obszar II	
313	Sosnowiecka (od ul. Jasnogórskiej na wschód do ronda przy ul. Conrada/Chełmońskiego)	3	0,750	4,500		IV	Obszar II	
314	Stanisława ze Skalbmierza	3	0,400	2,400		III	Obszar II	
315	Staromostowa	3	0,140	0,840		XIII	Obszar II	
316	Stawowa (od ul. Jasnogórskiej na wschód do ul. Chełmońskiego) wraz z rondem Jasnogórskim oraz 2 rondami w ciągu ulicy oraz dojazdem drogą zbiorczą wzdłuż ul. Jasnogórskiej po jej stronie wschodniej do ul. Sosnowieckiej oraz pętlą autobusową)	3	1,500	10,500		IV	Obszar II	
317	Stroma	3	0,100	0,500		XIII	Obszar II	
318	Strzelecka	3	0,250	1,500		II	Obszar II	
319	Studencka	3	0,300	1,800		I	Obszar II	
320	Sukiennicza	3	0,120	0,720		I	Obszar II	
321	Supniewskiego Janusza	3	0,350	2,100		II	Obszar II	
322	Szeroka	3	0,300	3,800		I	Obszar II	
323	Szłak	3	1,000	7,000		I	Obszar II	
324	Szujskiego Józef	3	0,130	0,780		I	Obszar II	
325	Szwedzka (od ul. Monte Casino w stronę bloków) + boczna (sięgacz przy Przychodni do ul. Twardowskiego)	3	0,610	3,660		VIII	Obszar II	
326	Szwedzka (od ul. Tynieckiej do ul. Monte Casino)	3	0,530	3,710		VIII	Obszar II	
327	Szymanowskiego Karola	3	0,600	4,200		V	Obszar II	
328	Świętokrzyska	3	0,160	0,800		V	Obszar II	
329	Targowa	3	0,100	0,500		XIII	Obszar II	
330	Teresy Św.	3	0,150	0,750		I	Obszar II	
331	Tetmajera Włodzimierza	3	2,000	10,000		VI	Obszar II	
332	Topolowa	3	0,500	4,200		II	Obszar II	
333	Trynitarska	3	0,250	1,250		I	Obszar II	
334	Twardowskiego Jana (od ul. Kapelanka na wschód do os. Podwawelskiego)	3	0,720	6,000		VIII	Obszar II	
335	Urzędnicza (od ul. Czarnowiejskiej do ul. Kazimierza Wielkiego)	3	0,600	3,600		V	Obszar II	
336	Warneńczyka Władysława	3	0,280	1,680		XIII	Obszar II	
337	Wawrzyńca Św.	3	0,600	4,200		I	Obszar II	
338	Wąska	3	0,100	0,600		I	Obszar II	
339	Wenecja	3	0,350	2,100		I	Obszar II	
340	Wesele (od ul. Zarzeczcie do ul. Zapolskiej)	3	0,500	2,500		VI	Obszar II	
341	Węsierska	3	0,240	1,440		XIII	Obszar II	
342	Widna	3	0,400	2,000		III	Obszar II	
343	Wielopole	3	0,480	2,880		I	Obszar II	
344	Wieniawskiego Henryka (od ul. Stanisława ze Skalbmierza do ul. Pilotów)	3	0,170	0,935		III	Obszar II	
345	Wierzbowa (od ul. Bulhaka na zachód do ul. Dworskiej)	3	0,210	1,050		VIII	Obszar II	
346	Wietora Hieronima	3	0,200	1,400		I	Obszar II	
347	Wilka-Wyrwińskiego Wilhelma	3	0,310	2,480		II	Obszar II	
348	Witkowska	3	1,800	9,000		IV	Obszar II	
349	Wolnica plac - jezdnia	3	0,160	1,120		I	Obszar II	
350	Worceła Stanisława	3	0,130	0,650		I	Obszar II	
351	Wójtowska	3	0,200	1,200		V	Obszar II	
352	Wygrana (od ul. Barskiej - wjazd od strony pętli autobusowej MPK do ul. Bulhaka wraz z parkingiem oraz sięgaczem do ul. Barskiej za Centrum Kongresowym)	3	0,310	1,550		VIII	Obszar II	
353	Zabłocie	3	1,000	7,000		XIII	Obszar II	
354	Zacisze	3	0,200	1,000		I	Obszar II	
355	Zaleskiego Bohdana	3	0,650	3,900		II	Obszar II	
356	Zamoyskiego Jana	3	1,100	6,600		XIII	Obszar II	
357	Zapolskiej Gabrieli (od ul. Jadwigi z Łobzowa do ul. Stańczyka wraz z fragmentem ul. Stańczyka do ul. Bronowickiej)	3	0,690	3,450		VI	Obszar II	
358	Zarzeczcie (od ul. Armii Krajowej do ul. Lea)	3	0,910	6,370		VI	Obszar II	
359	Zarzeczcie (od ul. Na Błonie do ul. Armii Krajowej)	3	0,630	4,410		VI	Obszar II	
360	Zdrowa	3	0,700	4,200		IV	Obszar II	
361	Zielone Wzgórze	3	1,400	6,600		IV	Obszar II	
362	Zielony Most	3	0,400	2,400		VI	Obszar II	
363	Zybkiewicza Mikołaja	3	0,300	1,800		I	Obszar II	
364	Zygmunta Augusta	3	0,240	1,500		II	Obszar II	
365	Żmujdzka	3	0,450	2,700		III	Obszar II	
366	Żuławskiego Jerzego	3	0,200	1,800		I	Obszar II	
367	Żwirki i Wigury	3	0,350	2,100		IV	Obszar II	
368	29 Listopada Al. - jednostronnie strona wschodnia - (od ul. Żelaznej do przystanku autobusowego za ul. Kuźnicy Kolańskiej) na dl. 2,92km	chodnik	2,920		4,380	III	Obszar II	
369	29 Listopada Al. - jednostronnie strona zachodnia (od Węzła Miłosa - ul. Żelazna do ul. Banacha) wraz z wyspami i azykami na przejściach dla pieszych w obrębie skrzyżowań przy Węzle Miłosa, przy ul. Prandoty, ul. Wileńskiej, ul. Żmujdzkiej, ul. Opolskiej - Lublańskiej, ul. Powstańców, ul. Ks. Meiera i ul. Kuźnicy Kolańskiej	chodnik	3,180		4,770	III	Obszar II	
370	29 Listopada Al. - wiadukt - obustronnie + 3 komplety schodów z wiaduktu	chodnik	0,500		0,750	III	Obszar II	
371	3 Maja Al. (deptak od strony Błoi)	chodnik	1,500		2,250	V	Obszar II	Utrzymanie bez użycia soli i chlorku wapnia - wniosek ZZM
372	3 Maja Al. (od ul. Mickiewicza do ul. Piastowskiej) - jednostronnie strona północna	chodnik	1,700		2,550	V	Obszar II	
373	3 Maja Al. płyta górna parkingu przy Muzeum Narodowym w Krakowie wraz z 4 dojazdami do schodów	chodnik			1,600	V	Obszar II	

u + d g Am S

374	Armii Krajowej - Balicka - Bronowicka węzeł - schody 6 kpl: do ul. Jabłonkowskiej w/v nr 93 - 1 kpl; w/v Kościola - 1 kpl podwójny, od ul. Bronowickiej 2 kpl, od ul. Balickiej 2 kpl	chodnik	0,080		0,240	VI	Obszar II	
375	Armii Krajowej - obustronnie	chodnik	5,930		8,895	VI	Obszar II	
376	Armii Krajowej - schody do ul. Wiedeńskiej	chodnik	0,010		0,020	VI	Obszar II	
377	Armii Krajowej - schody do ul. Wizjonerów (w pobliżu wjaduktu kolejowego)	chodnik	0,040		0,080	VI	Obszar II	
378	Armii Krajowej - schody, zejście + dojście do ul. Lea (na przedłużeniu ul. Lea)	chodnik	0,015		0,050	VI	Obszar II	
379	Balicka - obustronnie w rejonie przystanku kolejowego na dl. 0,22km	chodnik	0,440		0,660	VI	Obszar II	
380	Balicka - pętla tramwajowa (chodniki wokół pętli wraz z dojściami i pochylnią do chodników przy ulicach: ul. Na Błonie I ul. Balicka, peronów tramwajowych i autobusowych, ciąg pieszy do drogi osiedlowej po wschodniej stronie pawilonów handlowych oraz 3 kpl. schodów: zejście do ul. Na Błonie, zejście od ul. Balickiej za pawilonami handlowymi oraz zejście w/v garaży do drogi osiedlowej wzdłuż boku pawilonów)	chodnik	0,270		0,675	VI	Obszar II	
381	Balicka (od ul. Armii Krajowej do ul. Na Błonie) - obustronnie na dl. 0,720km + łącznica do ul. Armii Krajowej obustronnie na dl. 0,17km + łącznik do ul. Jabłonkowskich	chodnik	1,610		2,415	VI	Obszar II	
382	Banacha Stefana (od 29-go Listopada do nr 29) - obustronnie na dl. 0,4km	chodnik	0,800		1,200	IV	Obszar II	
383	Barska (od ul. Bułhaka do ul. Ludwinowskiej) - obustronnie wraz ze wszystkimi ślegaczami, chodnikiem do przejścia podziemnego i chodnikami do i wokół pętli MPK i innych przewoźników, oraz chodnik do przejścia podziemnego do ul. Ludwinowskiej)	chodnik	2,060		3,090	VIII	Obszar II	
384	Basztowa - Lubicz - przejście podziemne - zejście + schody od strony ul. Basztowej do przystanku autobusowego i tramwajowego	chodnik	1,600		2,400	I	Obszar II	
385	Batalionu Skąta AK - obustronnie na dl. 0,485km	chodnik	0,970		1,455	IV	Obszar II	
386	Beliny - Prażmowskiego Władysława plk.- przejścia dla pieszych przez zieleń - 7 sztuk	chodnik	0,084		0,126	II	Obszar II	
387	Bernardyńska (od strony Wawelu)	chodnik	0,330		0,495	I	Obszar II	
388	Bociana (od ul. Slewnej przy ul. Jabłonnej do nr 19) - obustronnie na dl. 0,41, dalej jednostronnie strona północno-zachodnia na dl. 0,37km	chodnik	1,190		1,785	IV	Obszar II	ulica "u" kształtna
389	Borelowskiego - Lelewela Marcina (od ul. Dunin - Wąsowicza do ul. Stachowicza) - jednostronnie strona północna	chodnik	0,050		0,075	VII	Obszar II	
390	Borowickiej Iwony - jednostronnie strona wschodnia (od ul. Lubicz do ul. Lubomirskiego) dalej wokół biurowca po jego wschodniej stronie, wzdłuż ul. Lubomirskiego do zejścia do przejścia podziemnego do Ronda Mogińskiego	chodnik	0,280		0,420	II	Obszar II	
391	Bosacka ciąg pieszy od ul. Topolowej wzdłuż parku do ślepego zakończenia jezdni	chodnik	0,070		0,105	II	Obszar II	
392	Bosaków - jednostronnie strona północna /nieparzyste/	chodnik	0,200		0,300	III	Obszar II	
393	Bratysławska - Nila Fieldorfa - ciąg pieszy wzdłuż torów	chodnik	0,420		0,630	IV	Obszar II	
394	Bratysławska - obustronnie na dl. 0,4km	chodnik	0,800		1,200	IV	Obszar II	
395	Brodowicza Józefa (od ul. Wilka-Wyrwińskiego do nr 11 za ul. Kielecką) - jednostronnie strona wschodnia /nieparzyste na dl. 0,335km, dalej (od końca zabudowy do ul. Beliny - Prażmowskiego)- obustronnie z fragmentem przy środkowej wyspie (zieleńcu) wzdłuż Beliny - Prażmowskiego na dl. 0,15km	chodnik	0,485		0,728	II	Obszar II	
396	Brog - przejście podziemne (chodnik wokół zejścia przy ul. Brogi, chodnik od zejścia przy ul. Otwinowskiego do kładki na rz. Białucha przy ul. Rakowicka - ślepa	chodnik	0,100		0,200	III	Obszar II	schody zadaszone
397	Bronowicka (od ul. Piastowskiej do ul. Rydła) jednostronnie - strona południowa, po stronie pętli + chodnik na pętli	chodnik	0,500		0,750	VI	Obszar II	
398	Bronowicka (od ul. Rydła do ul. Armii Krajowej) - jednostronnie po stronie północnej /nieparzyste/	chodnik	0,220		0,330	VI	Obszar II	
399	Bronowicka (od ul. Stańczyka do ul. Armii Krajowej) - jednostronnie na dl. 0,32km + 2x łącznica obustronnie do ul. Armii Krajowej dl. 2 x 0,150km	chodnik	0,940		1,410	VI	Obszar II	
400	Brożka Jana - obustronnie	chodnik	1,600		2,400	XIII	Obszar II	
401	Bułhaka - obustronnie (od ul. Monte Cassino do ul. Wierzbowej)	chodnik	0,460		0,690	VIII	Obszar II	
402	Celarowska (od ul. Wileńskiej do ul. Prądzińskiego)- obustronnie	chodnik	0,200		0,300	III	Obszar II	
403	Chałupnika Kazimierza - jednostronnie (od ul. Meissnera do ul. Widnej) str. południowa /parzyste/, (od ul. Widnej do ul. Raciborskiego) str. północna /nieparzyste/	chodnik	0,570		0,855	III	Obszar II	
404	Chelmońskiego Józefa - Conrada Josepha - łącznik - obustronnie od Conrada do ronda dl. 0,050km, jednostronnie od ronda do Chelmońskiego po str. zachodniej wraz z rondem dl. 0,170km	chodnik	0,270		0,405	IV	Obszar II	
405	Chelmońskiego Józefa (od ul. Weissa do ul. Stachewicza) - obustronnie wraz ze schodami od ul. Weissa przy ul. Różyckiej	chodnik	1,000		1,500	IV	Obszar II	
406	Chodowieckiego Daniela (od ul. Igrców do ul. Reymonta) - jednostronnie strona wschodnia /nieparzyste/	chodnik	0,500		0,750	V	Obszar II	
407	Chopina Fryderyka (od kamienicy ul. Konarskiego 21 do kamienicy ul. Chopina 7) - jednostronnie	chodnik	0,110		0,165	V	Obszar II	
408	Conrada Josepha - obustronnie (gdzie występuje) na dl. 1,15km	chodnik	2,000		3,000	IV	Obszar II	

Am d

409	Conrada Josepha / Weissa / Opolska - węzeł (wszystkie ciągi piesze wraz ze schodami). Schody: 1kpl do ul. Stelmachów / ul. Chelmońskiego, 1 kpl na tyły osiedla przy ul. Jaremy wraz z ciągiem pieszym od schodów na południe, dalej w kier. wschodnim do ul. Weissa przy budynku ul. Zygmuntowskiej 32A, 2 kpl z wiaduktu	chodnik	0,700	1,050	IV	Obszar II	
410	Czarnowiejska - odcinkami: (od Al. Mickiewicza do ul. Szymanowskiego)- jednostronnie po stronie Parku Krakowskiego na dł. 0,12km; (od ul. Konarskiego do ul. Chopina)- jednostronnie na dł. 0,16km wraz z fragmentem chodnika przy ul. Konarskiego wzdłuż gimnazjum- jednostronnie na dł. 0,06km	chodnik	0,340	0,510	V	Obszar II	
411	Czerwieńskiego Bolesława (od ul. Radzikowskiego do ul. Jaremy) - obustronnie	chodnik	0,760	1,140	IV	Obszar II	
412	Czerwonego Prądnika (od ul. Brogi do ul. Nadrzecznej)- obustronnie na dł. 0,36km + most na rz. Białucha - obustronnie na dł. 0,03km wraz z fragmentem chodnika przy ul. Wileńska- wzdłuż szkoły na dł. 0,065km	chodnik	0,845	1,268	III	Obszar II	
413	Daszyńskiego Ignacego (aleja w zieleńcu)	chodnik	0,500	0,750	II	Obszar II	
414	Daszyńskiego Ignacego al. - obustronnie (od ul. Podgórskiej do ul. Grzegorzeckiej/Metalowców) wraz z przejściem dla pieszych przy pomniku	chodnik	1,590	2,385	II	Obszar II	
415	Dąbrowskiego Jana Henryka - jednostronnie (od ul. Lwowskiej do ul. Traugutta) strona północna /parzyste/ dalej (od nr 3 do wiaduktu kolejowego) - strona południowa /nieparzyste/ na dł. 0,27km	chodnik	0,350	0,525	XIII	Obszar II	
416	Dekerta Jana (od wiaduktu kolejowego u zbiegu ulic Dąbrowskiego-Dekerta-Romanowicza do ul. Kielkowskiego) - jednostronnie strona południowa na dł. 0,135km, (od ul. Kielkowskiego do ul. Klimeckiego)- jednostronnie strona północna na dł. 0,27km, (od ul. Klimeckiego na pn-wsch do rozwidlenia) - obustronnie wraz z chodnikiem przez zieleńiec na dł. 0,043km	chodnik	0,515	0,773	XIII	Obszar II	z wyjątkiem chodnika przylegającego do posesji 3,5,7,9,9a posesji
417	Dietla Józefa - na całej długości dojścia do przystanków tramwajowych, przejścia poprzeczne przez pas zieleni, chodniki w obrębie przejść dla pieszych; (od ul. Stradomskiej / Wielopole) - chodniki w pasie zieleni (alejki + dojścia do przystanków tramwajowych)	chodnik	1,600	2,400	I	Obszar II	
418	Dietla Józefa (od mostu do nr 32) - jednostronnie po stronie boisk sportowych, strona północna	chodnik	0,320	0,480	I	Obszar II	
419	Dietla Józefa (od ul. Sebastiana - wzdłuż ślepego końca ul. Sarego) - jednostronnie strona zachodnia, przy szkole	chodnik	0,090	0,135	I	Obszar II	
420	Dietla Józefa (od ul. Starowiśnej do ul. Wielopole przy numerze 80-82 - parking) wraz z chodnikiem przy ul. Wielopole na dł. 20m i Starowiśnej na dł. 0,03km wzdłuż parkingu	chodnik	0,150	0,225	I	Obszar II	
421	Długosza Jana (od ul. Plac Serkowskiego do ul. Rollego)- jednostronnie strona wschodnia (przy parku)	chodnik	0,100	0,150	XIII	Obszar II	
422	Doktora Twardego - obustronnie na dł. 0,435km	chodnik	0,870	1,305	IV	Obszar II	
423	Droga nad Białuchą - ciągi piesze (po obu stronach rzeki między ul. Chrobrego i ul. Olszyny) na dł. 2 x 0,4km + most w ciągu ul. Chrobrego - obustronnie na dł. 0,035km	chodnik	0,870	1,305	II	Obszar II	
424	Dunin-Wąsowicza Zbigniewa Rotmistrza (od ul. Łowickiej do ul. Senatorskiej)- jednostronnie strona północna	chodnik	0,400	0,600	VII	Obszar II	
425	Dworska (od ul. Twardowskiego do ul. Słomianej wraz z fragmentem ul. Twardowskiego od ul. Kapelanka)- obustronnie na dł. 0,19km, dalej (do ul. Wierzbowej)- jednostronnie strona południowa na dł. 0,36km	chodnik	0,740	1,110	VIII	Obszar II	
426	Farmaceutów (od ul. Supniewskiego do parkingu obustronnie na odc. 90mb, dalej jednostronnie do ul. Krynicznej na dł. 0,11km)	chodnik	0,290	0,435	II	Obszar II	
427	Filtrowa (od ul. Na Błonie do MPWIK) - jednostronnie strona północna na dł. 0,37km	chodnik	0,370	0,555	VI	Obszar II	
428	Focha Ferdynanda Marszałka (od Al. 3-go Maja do ul. Przegon) - od strony Błoń wraz z mostem na Rudawie - jednostronnie	chodnik	3,000	4,500	VII	Obszar II	
429	Focha Ferdynanda Marszałka (od nr 38 do ul. Królowej Jadwigi) - jednostronnie strona południowa wraz z mostem na Rudawie	chodnik	0,620	0,930	VII	Obszar II	
430	Franciszkańska - wyspy na przejściach dla pieszych przez jezdnię i torowisko wraz z dojściem do przejścia dla pieszych	chodnik	0,020	0,030	I	Obszar II	
431	Glogera Zygmunta (od wiaduktu do nr 7)- jednostronnie strona zachodnia /nieparzyste/	chodnik	0,130	0,130	IV	Obszar II	
432	Głowackiego Bartosza (od posesji nr 2 do ul. Halczyna) - jednostronnie strona zachodnia /parzyste/	chodnik	0,360	0,540	V	Obszar II	
433	Górnickiego Łukasza - jednostronnie (od ul. Rokosza do ul. Pachoskiego) - strona zachodnia na dł. 0,165km, (od ul. Pachoskiego do mostu na rz. Błiczance - strona zachodnia na dł. 0,18km, most obustronnie, od mostu do ul. Białoprądnickiej) - jednostronnie po stronie parku - strona wschodnia na dł. 0,155km	chodnik	0,500	0,750	IV	Obszar II	
434	Grażyny (od ul. Opolskiej do wjazdu za Biedronką)- obustronnie na dł. 0,16km, dalej jednostronnie do ul. Legnickiej - strona zachodnia /parzyste/ na dł. 0,05km	chodnik	0,370	0,555	IV	Obszar II	
435	Grochowska (od ul. Olszyny do ul. Rusalek)- jednostronnie po stronie szkoły - strona północna na dł. 0,250km	chodnik	0,240	0,375	II	Obszar II	
436	Grottera - alejka po stronie parku dochodząca do ul. Urzędniczej	chodnik	0,630	0,945	V	Obszar II	
437	Grunwaldzka (od ul. Mogińskiej do ul. Zaleskiego) - jednostronnie strona zachodnia na dł. 0,100km	chodnik	0,100	0,150	II	Obszar II	

ok
ok
ok


438	Grunwaldzka (od ul. Wilka-Wyrwińskiego) obustronnie na dl. 0,05km przy szkole, dalej jednostronnie (do ul. Eisenberga) - strona wschodnia /nieparzyste/ na dl. 0,135km	chodnik	0,235	0,353	II	Obszar II	
439	Grzegorzeczka odcinkami: obustronnie (od ul. Wielopole do ul. Metalowców: w rejonie wiaduktu kolejowego, hali targowej, taxi); jednostronnie strona południowa (od ul. Kotlarskiej do ul. Rzeźniczej)	chodnik	0,400	0,600	II	Obszar II	
440	Idziego Św. (od ul. Podzamcze do ul. Grodzkiej)- jednostronnie, po stronie Wawelu, dalej obustronnie do skrzyżowaniem z ul. Stradomską i ul. Bernardyńską	chodnik	0,240	0,435	I	Obszar II	
441	Imbramowska - jednostronnie strona południowa /parzyste/ wraz ze schodami- 3 kpl: v/v bloku 1, v/v blok 3, przy parkingu)	chodnik	0,300	0,450	III	Obszar II	
442	Jadwigi z Łobzowa (od ul. Cichej do ul. Młodej Polski) - obustronnie na dl. 0,16km	chodnik	0,320	0,480	VI	Obszar II	
443	Jaremy Marii- obustronnie (od ul. Czerwieńskiego do ul. Murarskiej) na dl. 0,54km	chodnik	1,080	1,620	IV	Obszar II	
444	Jasnogórska (od ronda Ofiar Katynia do wjazdu do Makro) - obustronnie na dl. 0,275km, dalej (do ronda pod estakadą)- jednostronnie strona wschodnia + chodnik wokół ronda z dojściem do przystanku po drugiej stronie na dl. 0,725km	chodnik	1,275	1,913	IV	Obszar II	
445	Kałwaryjska - schody (od ul. Kałwaryjskiej do ul. Zamoyckiego - na wysokości ul. Śliskiej)	chodnik	0,045	0,225	XIII	Obszar II	
446	Kałwaryjska (od ul. Legionów Piłsudskiego do ul. Warneńczyka) - jednostronnie strona południowa (przy Placu Niepodległości i KS Korona)	chodnik	0,170	0,255	XIII	Obszar II	
447	Kałuży - obustronnie	chodnik	0,720	1,080	VII	Obszar II	
448	Kamienna - schody do ul. Towarowej przy wiadukcie kolejowym	chodnik	0,015	0,050	V	Obszar II	
449	Kamienna (do pętli) - jednostronnie strona zachodnia wraz z fragmentem chodnika wzdłuż al. Słowackiego do ul. Prądnickiej- jednostronnie	chodnik	0,430	0,645	V	Obszar II	
450	Kapelanka - obustronnie	chodnik	3,400	5,100	VIII	Obszar II	
451	Kasprowicza Jana (przy UMK na dl. 0,060km) - jednostronnie strona południowa	chodnik	0,060	0,090	II	Obszar II	UMK
452	Katowicka (od ul. Radzikowskiego do nr 10)- obustronnie na dl. 0,29km, dalej do ul. Zielony Most) - jednostronnie strona wschodnia /nieparzyste/ na dl. 0,21km	chodnik	0,790	1,185	VI	Obszar II	
453	Katowicka (od ul. Zielony Most do kładki PKP) - jednostronnie + kładka wraz ze schodami do ul. Bronowickiej - boczna	chodnik	0,550	0,825	VI	Obszar II	
454	Kazimierza Wielkiego (od ul. Królewskiej wzdłuż nr 144) - obustronnie na dl. 0,095km	chodnik	0,190	0,285	V	Obszar II	
455	Kijowska Al. (od ul. Czarnowiejskiej do ul. Wojskowej) - obustronnie na odc. 1,30 km	chodnik	2,600	3,900	V	Obszar II	
456	Kobierzyńska (od ul. Kapelanka do ul. Rydlówka)- jednostronnie strona południowa na dl. 0,420km	chodnik	0,420	0,630	VIII	Obszar II	
457	Konopnickiej - przejście podziemne przy pętli autobusowej na ul. Barskiej - schody i pochylnie wraz z dojściami do nich, dojście do ulicy Barskiej)	chodnik		0,800	VIII	Obszar II	
458	Konopnickiej - przejście podziemne przy Rondzie Grunwaldzkim wzdłuż bulwaru Poleskiego + schody- 4 kpl: od mostu 2 kpl i od ul. Konopnickiej 2 kpl + chodniki skośne od ul. Konopnickiej	chodnik	0,220	0,660	VIII	Obszar II	
459	Konopnickiej - przejście podziemne przy ul. Madalińskiego (schody i pochylnie w przejściu oraz na dojściu do niego)	chodnik	0,120	0,480	VIII	Obszar II	
460	Konopnickiej (od ronda Grunwaldzkiego do ronda Matecznego) -obustronnie na dl. 1,460km	chodnik	2,920	4,380	VIII	Obszar II	
461	Konopnickiej (przy przystanku autobusowym Ludwinów po obu stronach ulicy) - schody (3 kpl.), pochylnie, (2 kpl.) + dojścia do nich.	chodnik		0,280	VIII	Obszar II	
462	Konopnickiej Marii (od ul. Zwierzynieckiej + most Dębicki do Ronda Grunwaldzkiego) - obustronnie: str. zachodnia 2 odcinki: (od ul. Zwierzynieckiej do ul. Powroźniczej) na dl. 0,335km; (od ul. Barskiej do ronda na dl. 0,055km + Rondo Grunwaldzkie na dl. 0,300km, str. wschodnia - cała na dl. 0,735m	chodnik	1,425	2,138	VIII	Obszar II	
463	Kościuszki Tadeusza (od Al. Krasieńskiego do ul. Włóczków z przejściem dla pieszych za skrzyżowaniem włącznie) - obustronnie na dl. 0,170km + 3 komplety schodów: przy nr 1, przy nr 3 i do ul. Syrokomli	chodnik	0,310	0,465	VII	Obszar II	
464	Krasieńskiego Zygmunta - jednostronnie (od ul. Focha do ul. Dunin - Wąsowicza, przy kinie Kijów)	chodnik	0,500	0,750	I	Obszar II	
465	Krasieńskiego Zygmunta - przejście podziemne w ciągu ul. Morawskiego k. Jubilat - schody oraz dojścia do przystanków + ul. Morawskiego	chodnik	0,050	0,250	I	Obszar II	
466	Krowoderskich Zuchów - obustronnie na dl. 1,060km + dojście do peronów tramwajowych dl. 0,060km + dojście do przystanku autobusowego przy ul. Wybickiego	chodnik	2,180	3,270	IV	Obszar II	
467	Królewska - odcinkami: strona północna (od ul. Józefitów do ul. Urzędniczej) na dl. 0,3km, (od al. Kijowskiej do ul. Kazimierza Wielkiego) na dl. 0,38km, (od ul. Nowowiejskiej do Al. Kijowskiej) na dl. 0,15km; strona południowa (od ul. Konarskiego do ul. Nowowiejskiej) na dl. 0,32km	chodnik	1,150	1,725	V	Obszar II	
468	Krzemionki - jednostronnie strona wschodnia (od LO do TV)	chodnik	0,300	0,450	XIII	Obszar II	
469	Lea Juliusza (od ul. Plac Inwalidów do ul. Józefitów) - jednostronnie strona południowa (po stronie parku), (od ul. Józefitów do ul. Galla)- jednostronnie strona północna, (od ul. Galla do ul. Smoluchowskiego)- obustronnie, (od ul. Smoluchowskiego do ul. Obopólnej)- jednostronnie strona południowa, (od ul. Obopólnej do ul. Piastowskiej)- jednostronnie strona północna	chodnik	1,720	2,580	VI	Obszar II	

u + de 8
Am

470	Legionów Piłsudskiego - Krakowska + most Marszałka Piłsudskiego (od ul. Kalwaryjskiej do ul. Podgórskiej) - obustronnie na dl. 0,320 km + 2 komplety schodów: 1. (do ul. Celnej) 2. do ul. Sokolskiej	chodnik	0,640	0,960	XIII	Obszar II	
471	Legionów Piłsudskiego - Plac Niepodległości (od ul. Kalwaryjskiej do ul. Zamoyskiego): schody - 4 sztuki i 4 ciągi pieszce na dl. 0,33km: 1. od strony jezdni, między słupkami a kwietnikami; 2. od szeroki schodów przez środek; 3. po stronie kamienic z dojazdami do schodów na szerokości, 4. od wąskich schodów przez środek	chodnik	0,400	0,705	XIII	Obszar II	
472	Legnicka (od ul. Grażyny) - jednostronnie /parzyste/ po str. Północnej	chodnik	0,265	0,398	IV	Obszar II	
473	Limanowskiego Bolesława (chodnik i schody od szkoły do ul. Powstańców Śląskich)	chodnik	0,200	0,300	XIII	Obszar II	
474	Limanowskiego Bolesława (przy skrzyżowaniu z ul. Na Zjeździe) - jednostronnie po stronie południowej od nr 28 do nr 36, wraz z dojazdami do kamienic nr 30,32,34 oraz wraz z przejściami dla pieszych, dojazdami do nich oraz z wyspami dla pieszych w obrębie skrzyżowań Limanowskiego - Na Zjeździe - Kalwaryjska	chodnik	0,235	0,353	XIII	Obszar II	Teren osiedlowy ZBK Limanowskiego 30,32,34 dz. 293/3 obr. 13 Podg.
475	Lindego - obustronnie	chodnik	1,400	2,100	VI	Obszar II	
476	Lubicz - 2 części: 1. (od ul. Basztowej do wiaduktu) - jednostronnie strona północna od kładki do przejścia podziemnego Basztowa - Lubicz wzdłuż jezdni, na szer. 1,5m wraz z wyspą przy przystanku tramwajowym; 2. (od ul. Borowickiej do zejścia do przejścia podziemnego Rondo Mogiłskie)	chodnik	0,250	0,375	I	Obszar II	
477	Lubicz - kładka k. dworca PKP (kładka, schody do kładki, podesty, zejścia do ul. Lubicz)	chodnik	0,100	0,300	I	Obszar II	
478	Lublańska - ciąg pieszcy do ul. Olsztyńskiej	chodnik	0,040	0,060	III	Obszar II	
479	Lublańska (od al. 29 Listopada do ronda Polśad) - obustronnie	chodnik	4,200	6,300	III	Obszar II	
480	Lubomirskiego (od ronda mogiłskiego do ul. Rakowickiej) - jednostronnie strona północna (po stronie UR)	chodnik	0,430	0,645	II	Obszar II	
481	Ludwinowska - obustronnie (od ul. Konopnickiej do ul. Rollego)	chodnik	1,000	1,500	VIII	Obszar II	
482	Łagiewniki - pętla tramwajowa i dworzec autobusowy (chodnik na wysokości pętli tramwajowej na odc. od przejścia w ul. Brożka do dworca autobusowego wzdłuż ul. Wadowickiej)	chodnik	0,100	0,300	IX	Obszar II	
483	Łazarza (od ul. Grzegorzeckiej do ul. Sołtyka - do pogotowia raunkowego) - jednostronnie strona wschodnia	chodnik	0,200	0,300	II	Obszar II	
484	Łobzowska (od Al. Stowackiego do ul. Sziak) - jednostronnie strona południowa (po stronie kościoła) + przejścia dla pieszych	chodnik	0,290	0,435	I	Obszar II	
485	Łokietka Władysława (od Opolskiej w kierunku ul. Makowskiego do przejścia dla pieszych) - jednostronnie na dl. 0,110km	chodnik	0,110	0,165	IV	Obszar II	
486	Łokietka Władysława (od ul. Makowskiego do ul. Wybickiego) - obustronnie na dl. 0,500km	chodnik	1,000	1,500	IV	Obszar II	
487	Łokietka Władysława (od ul. Wybickiego do ul. Pod Fortem) - obustronnie na dl. 0,050km dalej do ul. Składowej jednostronnie strona wschodnia na dl. 0,190km	chodnik	0,290	0,435	IV	Obszar II	
488	Mackiewicz Józefa (od ul. Opolskiej do ul. Pachonńskiego) - obustronnie na dl. 0,68km + chodnik wokół ronda wraz z wyspami na przejściach dla pieszych na dl. 0,17km + chodnik od nr 2 przez zieleniec do ul. Opolskiej na dl. 0,04km	chodnik	1,570	2,355	IV	Obszar II	
489	Makowskiego - obustronnie na dl. 0,580km	chodnik	1,160	1,740	IV	Obszar II	
490	Mehoffera Józefa - obustronnie (od ul. Opolskiej do ul. Jalułkowej)	chodnik	0,060	0,090	IV	Obszar II	
491	Metalowców (od ul. Siedleckiego do al. Daszyńskiego) - jednostronnie strona południowa /nieparzyste/	chodnik	0,160	0,240	II	Obszar II	
492	Mickiewicza Adama Al. (od Muzeum Narodowego do Al. 3 Maja)	chodnik	0,200	0,300	I	Obszar II	
493	Miechowity - chodnik łączący ul. Miechowity do ul. Maławskiej@ Dz. 950 obr. 23 Śródm.	chodnik	0,080	0,120	III	Obszar II	
494	Miechowity - obustronnie	chodnik	1,000	1,500	III	Obszar II	
495	Miechowska (od ul. Czarnowiejskiej do ul. Reymonta) - jednostronnie stron zachodnia /nieparzyste/	chodnik	0,200	0,300	V	Obszar II	
496	Mogiłskie rondo - place, ciąg pieszcy i rowerowe na dolnym poziomie wraz z pochylniami, schodami i wyjściami na górny poziom oraz dojazdami do przystanków i ciągów pieszych/rowerowych biegnących wzdłuż ulic dochodzących do r. Mogiłskiego	chodnik	1,000	6,520	II	Obszar II	
497	Monte Casino - obustronnie	chodnik	2,000	3,000	VIII	Obszar II	
498	Morawskiego Kazimierza (od al. Krasieńskiego na zachód do ul. Syrokomli) - jednostronnie strona północna na dl. 0,6km	chodnik	0,070	0,105	VII	Obszar II	
499	Morawskiego Kazimierza (od al. Krasieńskiego przy przejściu podziemnym na wschód do Placu Kossaka) - jednostronnie strona południowa na dl. 0,05km, dalej wzdłuż Placu Kossaka obustronnie do ul. Retoryka na dl. 0,04;	chodnik	0,140	0,210	I	Obszar II	
500	Most Grunwaldzki	chodnik	1,250	1,875	I	Obszar II	
501	Na Błonie (od ul. Balickiej do deptaka Młynówka Królewska) - jednostronnie strona wschodnia (po stronie osiedla)	chodnik	0,450	0,675	VI	Obszar II	
502	Na Błonie (od ul. Filtrowej do ul. Lindego) - jednostronnie przy pętli wraz z chodnikiem przez zieleniec	chodnik	0,100	0,150	VI	Obszar II	
503	Na Zjeździe - obustronnie	chodnik	0,800	1,200	XIII	Obszar II	
504	Na Zjeździe - przejście podziemne	chodnik	0,100	0,400	XIII	Obszar II	
505	Nad Sudolem - obustronnie	chodnik	1,800	2,700	IV	Obszar II	

ok 8 km

506	Nadbrzeźna (od ul. Olszyny do ul. Lotniczej) - jednostronnie po stronie rz. Białuchy	chodnik	0,180		0,270	II	Obszar II	ciąg pieszy wzdłuż MDK od ul. Nadbrzeźnej do ul. Farmaceutów w utrzymaniu spółdzielni
507	Nawojki - obustronnie na dł. 0,8km (od ul. Chocimskiej / Miechowskiej do ul. Piastowskiej)	chodnik	1,600		2,400	V	Obszar II	strona pn z fragmentem ul. Czarnowiejskiej (od ul. Chocimskiej do al. Kijowskiej), strona pd od ul. Miechowskiej
508	Niła Augusta Fieldorfa Gen. - obustronnie dł. 0,560km + dojścia do peronów tramwajowych dla wsiadających i wysiadających, pętla dł. 0,170km	chodnik	1,290		1,935	IV	Obszar II	
509	Nowaczyńskiego Adolfa	chodnik	0,822		2,466	VIII	Obszar II	
510	Ojca Bernatka - most / kładka nad rz. Wisłą z dojazdami	chodnik	0,200		1,200	XIII	Obszar II	
511	Ojcowska (od ul. Radzikowskiego do ul. Jasnogórskiej)- jednostronnie strona wschodnia /parzyste/ na dł. 1,9km	chodnik	1,900		2,850	IV	Obszar II	
512	Olszyny - obustronnie na dł. 0,430km	chodnik	0,860		1,290	II	Obszar II	
513	Olszyny w/v 11 schody	chodnik	0,010		0,020	III	Obszar II	
514	Opolska - kładka nad ul. Opolską do ul. Nad Sudolem (kładka, schody oraz dojścia do chodników przy ulicach: Opolska, Nad Sudolem, drodze osiedlowej)	chodnik	0,290		0,870	IV	Obszar II	
515	Opolska - Nad Sudolem - kładka dla pieszych nad rz. Suddół + ciąg pieszy + schody do ul. Opolskiej	chodnik	0,090		0,155	IV	Obszar II	
516	Opolska - obustronnie wraz z azyłami dla pieszych w obrębie skrzyżowań	chodnik	7,200		10,800	IV	Obszar II	
517	Pachońskiego Henryka - boczna (siegacz do nr 51) - obustronnie	chodnik	0,585		1,463	IV	Obszar II	
518	Pachońskiego Henryka (od ul. Górnickiego do ul. Mackiewicza) - obustronnie na dł. 0,455km, wraz z chodnikiem na łuku do Górnickiego po stronie północnej	chodnik	0,910		1,365	IV	Obszar II	
519	Pachońskiego Henryka (od ul. Wyki do ul. Łokietka)- (od ul. Wyki - do nr 3)- jednostronnie strona północna /nieparzyste/ na dł. 0,225km; (od nr 3 do ul. Łokietka) strona południowa /parzyste/ na dł. 0,11km	chodnik	0,335		0,503	IV	Obszar II	
520	Pachońskiego Henryka (od ul. Wyki do ul. Zielińskiej) - obustronnie	chodnik	1,560		2,340	IV	Obszar II	
521	Parkowa - obustronnie: strona zachodnia wzdłuż Parku Bednarskiego na dł. 0,1km; strona wschodnia (od ul. Plac Lasoty do ul. Radosnej - po skarpie wraz ze schodami) na dł. 0,22km +	chodnik	0,320		0,480	XIII	Obszar II	
522	Pasternik (od ul. Ojcowskiej do ul. Tetmajera) - obustronnie na odcinku 1,18 km, dalej (od ul. Tetmajera do ul. Starego Dębu)- jednostronnie, strona północna na dł. 0,33km	chodnik	2,690		4,035	VI	Obszar II	
523	Pawia - jednostronnie strona wschodnia (ciąg pieszy od wiaduktu 29 Listopada do ul. Warszawskiej) dalej przez przejścia dla pieszych przez ul. Warszawską i Pawią, wzdłuż Pawiej - bocznej, dalej wzdłuż torów kolejowych do tunelu bagażowego wraz z tunelem do Wita Stwosza; przejścia dla pieszych z wyspami przy ul. Pawiej bocznej, ul. Worcela, ul. Kurniki, ul. Ogrodowej, ul. Szlak, ul. Kalinowskiego, ul. Warszawskiej (8 sztuk)	chodnik	0,500		0,750	I	Obszar II	
524	Piastowska (od ul. Armii Krajowej do ul. Bronowickiej) - obustronnie	chodnik	1,320		1,980	V	Obszar II	
525	Piastowska (od ul. Królowej Jadwigi do ul. Armii Krajowej) - obustronnie wraz z mostem na rzece Rudawie	chodnik	2,760		4,140	V	Obszar II	
526	Pielęgniarek - obustronnie (od ul. Doktora Twardego do ul. Prądnickiej)	chodnik	0,490		0,735	IV	Obszar II	
527	Pilotów - obustronnie (od Ronda Młyńskiego do ul. Olszyny)	chodnik	1,200		1,800	III	Obszar II	
528	Pilotów - Raciborskiego schody	chodnik	0,010		0,020	III	Obszar II	
529	Piłsudskiego Józefa - 2 fragmenty (wzdłuż terenu zielonego u wylotu ul. Retoryka) na dł. 0,02km, (wzdłuż Placu przy pomniku Marszałka Piłsudskiego i Legionistów na dł. 0,02km wraz z chodnikiem wzdłuż zieleńca za ww placem w ciągu ul. Wenecja z poprzecznym przejściem przez zieleńca na dł. 0,06km	chodnik	0,100		0,150	I	Obszar II	
530	Plac Inwalidów (chodnik wzdłuż ul. Plac Inwalidów od strony Parku, wzdłuż ul. Królewskiej od strony Parku + płyta na wejściu do Parku(1300 m2) bez schodów, chodnik wzdłuż al. Mickiewicza - dojście do przystanku, chodnik od ul. Plac Inwalidów, przy parku do placu	chodnik	0,310		2,170	I	Obszar II	Uwaga: Schody prowadzące do Parku od strony ul. Królewskiej są w utrzymaniu ZZM
531	Plac Matejki (płyta)	chodnik	0,200		0,300	I	Obszar II	
532	Pleszowska (od ul. Opolskiej do ul. Kluzeka)- obustronnie na dł. 0,055km	chodnik	0,110		0,165	IV	Obszar II	
533	Podchorążych - obustronnie na odcinku 0,350km (od ul. Smoluchowskiego do ul. Piastowskiej)	chodnik	0,700		1,050	V	Obszar II	
534	Podgórska - obustronnie	chodnik	1,600		2,400	II	Obszar II	
535	Podzamcze - jednostronnie po stronie Wawelu na dł. 0,290km	chodnik	0,290		0,435	I	Obszar II	
536	Porzeczkowa - chodnik i schody do szkoły na dł. 0,050km	chodnik	0,130		0,195	IV	Obszar II	
537	Powisłe - jednostronnie strona południowa za słupkami na dł. 0,350km + fragment po stronie północnej wzdłuż parkingu podziemnego Na Groblach na dł. 0,07km	chodnik	0,420		0,525	I	Obszar II	
538	Praska (od ul. Zielińskiego na wschód do ul. Nowaczyńskiego) - obustronnie na odcinku 0,525km	chodnik	1,050		1,575	VIII	Obszar II	
539	Prądnicka (od ul. Długiej do ul. Zbożowej) - obustronnie	chodnik	2,000		3,000	V	Obszar II	
540	Prądnicka (od ul. Opolskiej do ul. Pielęgniarek) - obustronnie na dł. 0,875km, dalej jednostronnie strona wschodnia (szpitala) na dł. 0,15km do kładki nad torami kolejowymi, dalej (od kładki do ul. Zbożowej)- obustronnie na dł. 0,54km	chodnik	2,980		4,470	V	Obszar II	
541	Przeście podziemne przy Hotelu Forum wzdłuż ul. Barskiej	chodnik	0,400		0,600	VIII	Obszar II	

ok 8


542	Przy Moście - obustronnie wraz ze schodami i przejściem do ul. Celnej (strona południowa od schodów do ul. Staromostowej)	chodnik	0,150		0,750	XIII	Obszar II	
543	Przybyszewskiego Stanisława (od ul. Armii Krajowej do ciągu pieszo - rowerowego od ul. Buszka) jednostronnie strona wschodnia, dalej południowa	chodnik	0,250		0,375	VI	Obszar II	
544	Raclawicka - ciąg pieszy przez i pod torami kolejowymi do ul. Pod Fortem	chodnik	0,160		0,240	V	Obszar II	
545	Raclawicka - odcinkami: (od ul. Kazimierza Wielkiego do przejścia dla pieszych przy Młynówka Królewska - deptak) - jednostronnie strona wschodnia na dl. 0,29km; (od ul. Mazowieckiej do ul. Litewskiej) - jednostronnie strona wschodnia na dl. 0,11km; (od ul. Wrocławskiej na północ do parkingu) - jednostronnie strona zachodnia na dl. 0,12km;	chodnik	0,520		0,780	V	Obszar II	
546	Radzikowskiego Walerego Eliasza (od ronda do ul. Ojcowskiej) - obustronnie na odcinku 0,830 km	chodnik	1,660		2,490	VI	Obszar II	
547	Radzikowskiego Walerego Eliasza (ul. Wybickiego do ul. Murarskiej) - obustronnie na dl. 0,325km, dalej od ul. Murarskiej do ul. Wilczej - szkoła) - jednostronnie strona północna na dl. 0,84km, dalej (od ul. Wilczej do nr 96) - jednostronnie strona południowa na dl. 0,14km, od nr 96 do wiaduktu) - jednostronnie strona północna na dl. 0,07km, dalej (od wiaduktu do ul. Fiszerza) - jednostronnie (osiedle) strona południowa na dl. 0,14km, dalej (od ul. Fiszerza do końca) - obustronnie na dl. 0,38km + łącznik do Ronda Ofiar Katynia na dl. 0,03km	chodnik	2,630		3,945	IV	Obszar II	odcinek chodnika przy ul. Wybickiego należy utrzymywać wraz ze ścieżką rowerową na całej jego szerokości
548	Rakowicka - chodnik wzdłuż cmentarza w/v jednostki wojskowej do ul. Olszańskiej - jednostronnie na dl. 0,135km po stronie cmentarza - strona zachodniej	chodnik	0,135		0,203	II	Obszar II	
549	Rakowicka - chodniki wzdłuż pętli na dl. 0,13km	chodnik	0,130		0,195	II	Obszar II	
550	Rakowicka - Otwinowskiego - kładka na rzece Białucha	chodnik	0,030		0,090	II	Obszar II	
551	Rakowicka (od ul. Grochowskiej do ul. Prandoty) - obustronnie na dl. 0,14km	chodnik	0,280		0,420	II	Obszar II	
552	Rakowicka / Grochowska / Beliny-Prażmowskiego (chodniki wokół terenu zielonego obok pętli oraz przez zieleńiec na dl. 0,335km)	chodnik	0,335		0,503	II	Obszar II	
553	Redemptorystów - obustronnie, poza zabudową	chodnik	0,400		0,600	XIII	Obszar II	
554	Regionalny Dworzec Autobusowy (schody, schody ruchome, płyta górna i dolna)	chodnik			0,980	I	Obszar II	
555	Retoryka - aleja w zieleńcu z dojściami do przejść przez jezdnie na dl. 0,345km, (od ul. Zwierzynieckiej do ul. Morawskiego wzdłuż Placu Kossaka) - jednostronnie po stronie zachodniej na dl. 0,05km, (wzdłuż wyspy u wylotu ul. Retoryka) - jednostronnie na dl. 0,03km,	chodnik	0,425		0,638	I	Obszar II	
556	Reymonta Władysława (od ul. Miechowskiej / Hali Wisły do ul. Piastowskiej) - obustronnie	chodnik	0,600		0,900	V	Obszar II	
557	Rękawka - jednostronnie po stronie skarpy (od nr 20 do ul. Limanowskiego)	chodnik	0,100		0,150	XIII	Obszar II	
558	Rollego Karola - jednostronnie strona północna (po stronie bulwarów wiślanych)	chodnik	0,340		0,510	XIII	Obszar II	
559	Romanowicza Tadeusza (od ul. Dąbrowskiego - wiaduktu kolejowego w stronę ul. Romanowicza wzdłuż terenu zielonego do pierwszej kamienicy) - jednostronnie po stronie zachodniej na dl. 0,09km	chodnik	0,090		0,135	XIII	Obszar II	
560	Rondo Matecznego Antoniego (chodniki wokół ronda wraz z azyłami i wyspami dla pieszych na dl. 0,3km oraz chodnikiem wzdłuż ul. Kałwaryjskiej obustronnie do 1-szych kamienic po str. zach. dl. 0,035km i str. wsch. dl. 0,150km oraz przejściami przez zieleńiec od ul. Konopnickiej do kamienic dl. 0,050km	chodnik	0,535		1,605	XIII	Obszar II	
561	Rondo Mogiłskie (schody ruchome 4 kpl) - utrzymanie wg standardu indywidualnego	chodnik			0,060	II	Obszar II	
562	Rondo Ofiar Katynia	chodnik	0,310		0,465	VI	Obszar II	
563	Różyckiego Ludomira - obustronnie	chodnik	0,480		0,720	IV	Obszar II	całość
564	Rusałek (od ul. Grochowskiej do zakrętu) - jednostronnie po stronie szkoły, wschodniej na dl. 0,080km	chodnik	0,080		0,120	II	Obszar II	
565	Rydła Lucjana (od ul. Jadwigi z Łobzowa do ul. Bronowickiej) - obustronnie, także przy blokach	chodnik	0,620		0,930	VI	Obszar II	
566	Rydłówka (od ul. Wadowickiej do ul. Skrzyneckiego) - jednostronnie po stronie północnej, dalej (od ul. Skrzyneckiego) - jednostronnie po stronie południowej, w obrębie skrzyżowania z ul. Skrzyneckiego - obustronnie	chodnik	0,680		1,020	XIII	Obszar II	
567	Rymarska (od ul. Mogiłskiej do nr 12) - obustronnie na dl. 0,13km	chodnik	0,260		0,390	II	Obszar II	
568	Rynek Podgórski (chodnik od ul. Kałwaryjskiej do ul. Limanowskiego) - wzdłuż płyty po stronie południowej oraz po stronie północnej 2 wyspy dla pieszych przy postoju Taxi, chodnik wzdłuż kamienicy nr 12 (za zieleńcem, nieprzylegający) na dl. 30m, wraz z chodnikiem w stronę ul. Brodzińskiego wzdłuż zieleńca na dl. 25m	chodnik	0,200		0,300	XIII	Obszar II	
569	Rynek Podgórski (przejezd przez środek płyty i od dojść do płyty - 3 ścieżki + dojścia do płyty rynku)	chodnik	0,200		0,300	XIII	Obszar II	
570	Rzeczna (od ul. Grodgera do nr 9) - jednostronnie po stronie zachodniej /nieparzyste/	chodnik	0,040		0,105	V	Obszar II	
571	Rzemieślnicza (od ul. Wadowickiej do ul. Skrzyneckiego) - obustronnie na dl. 0,02km, dalej jednostronnie po stronie północnej na dl. 0,34km	chodnik	0,740		1,110	XIII	Obszar II	
572	Rzeźnicza - odcinkami: (od nr 4 - szkoły do ul. Grzegorzeckiej) - jednostronnie strona wsch. na dl. 0,1km; (od ul. Masarskiej do Gęsiej do Galerii Kazimierz) - jednostronnie strona zach. na dl. 0,06	chodnik	0,160		0,240	II	Obszar II	
573	Serkowskiego Emila Plac - 2 części: przy parku przy ul. Warneńczyka i przy ul. Długosza	chodnik	0,100		0,150	XIII	Obszar II	

u d g sm f

574	Siedleckiego Michała (od ul. Metalowców do wiaduktu przy ul. Miodowej)- jednostronnie strona wschodnia na dl. 0,4km	chodnik	0,400		0,600	II	Obszar II	
575	Sienkiewicza Henryka (od ul. Kościelnej do ul. Łobzowskiej)- jednostronnie strona wschodnia /nieparzyste/	chodnik	0,100		0,150	V	Obszar II	
576	Siewna (od ul. Mackiewicza do ul. Jablonnej) - obustronnie na dl. 0,785km, (od ul. Jablonnej do al. 29. listopada) - jednostronnie strona pñ. na dl. 0,465km	chodnik	2,034		3,051	IV	Obszar II	
577	Siewna (od ul. Mackiewicza na pñoc do wiaduktu)- obustronnie na dl. 0,075km, (od wiaduktu do ul. Dożynkowej) - jednostronnie strona wschodnia na dl. 0,45km	chodnik	0,600		0,900	IV	Obszar II	
578	Sikorskiego Władysława Plac (chodnik wokół terenu zielonego- na zewnątrz ogrodzenia po stronie zachodniej, południowej i wschodniej)	chodnik	0,200		0,400	I	Obszar II	
579	Skrzyneckiego Jana Gen. (od ul. Rydlówka do ul. Rzemieślniczej) jednostronnie po stronie zachodniej (szkoły) na dl. 0,220km	chodnik	0,220		0,330	XIII	Obszar II	
580	Słomiana - obustronnie	chodnik	1,000		1,500	VIII	Obszar II	
581	Słowackiego Juliusza Al. - jednostronnie (od ul. Mazowieckiej do ul. Łobzowskiej) po stronie Radia Kraków	chodnik	0,240		0,360	V	Obszar II	
582	Słowackiego Juliusza Al. (od ul. Długiej/Śląskiej do ul. Warszawskiej) - jednostronnie od strony Kleparza/Politechniki	chodnik	0,720		1,080	V	Obszar II	
583	Sosnowiecka (od ul. Jasnogórskiej na wschód do ronda przy ul. Conrada/Chełmońskiego) - obustronnie na dl. 0,750km	chodnik	1,500		2,250	IV	Obszar II	
584	Stachewicza Piotra - obustronnie na dl. 0,580km	chodnik	1,160		1,740	IV	Obszar II	całość
585	Stanisława za Skalbmierza - obustronnie	chodnik	0,800		1,200	III	Obszar II	
586	Stanisława ze Skalbmierza - chodnik łączący ul. Stanisława ze Skalbmierza do ul. Maławskiego między przedszkolem a technikum ekonomicznym (Dz. 1033 obr. 23 Śródm.)	chodnik	0,120		0,180	III	Obszar II	
587	Starowiślna - obustronnie (od ul. Św. Wawrzyńca do ul. Na Zjeździe) + Most Powstańców Śląskich	chodnik	0,670		1,005	I	Obszar II	
588	Starowiślna - wyspy na przejściach dla pieszych przez jezdnię i torowisko wraz z dojściem do przejścia dla pieszych	chodnik	0,020		0,030	I	Obszar II	
589	Stawowa - obustronnie od ul. Jasnogórskiej na wschód do ul. Chełmońskiego wraz z 2 rondami w ciągu ulicy o dl. 0,830km oraz pętlą autobusową (chodniki wokół, dojścia) o dl. 0,150km	chodnik	1,810		2,715	IV	Obszar II	Pętla autobusowa. Rondo przy Jasnogórskiej w obmiarze Jasnogórską - chodnik
590	Straszewskiego - wyspy na przejściach dla pieszych przez jezdnię i torowisko wraz z dojściem do przejścia dla pieszych	chodnik	0,010		0,015	I	Obszar II	
591	Supniewskiego Janusza (od ul. Wilka-Wyrwińskiego do ul. Zaleskiego) - obustronnie na dl. 0,34km	chodnik	0,680		1,020	II	Obszar II	
592	Śląska (na skrzyżowaniu z ul. Lubelską wzdłuż zieleńca przed nr 7)	chodnik	0,055		0,083	V	Obszar II	
593	Topolowa (od ul. Zygmunta Augusta do ul. Bosackiej) - jednostronnie po stronie parku na dl. 0,060km	chodnik	0,060		0,090	II	Obszar II	
594	Trzech Wieszców Al. -Juliusza Słowackiego, Adama Mickiewicza, Zygmunta Krasińskiego (przejścia p. zieleń w poprzek), przejścia i dojścia do przejść dla pieszych przez aleje	chodnik	0,400		0,600	V	Obszar II	
595	Tunel Bagażowy pod Dworcem PKP (od ul. Wita Stwosza do ul. Pawiej wraz ze schodami od ul. Pawiej, pochylnia od ul. Wita Stwosza, pochylnia od ul. Pawiej)	chodnik	0,100		0,600	I	Obszar II	
596	Urzędnicza (od ul. Kazimierza Wielkiego na pñoc do parku) - jednostronnie strona wschodnia	chodnik	0,170		0,255	V	Obszar II	
597	Warneńczyka Władysława (od ul. Plac Serkowskiego do ul. Rollego)- jednostronnie strona zachodnia (przy parku)	chodnik	0,200		0,300	XIII	Obszar II	
598	Weissa Wojciecha (od węzła Conrada / Opolska do ul. Jaremy) -obustronnie wraz z chodnikiem wokół pętli oraz dojściami z pętli do ul. Jaremy, (od ul. Jaremy do ul. Radzikowskiego) - jednostronnie po stronie wschodniej /parzyste/ wraz z chodnikiem przez zieleńec od ul. Weissza do ul. Radzikowskiego po drugiej stronie ulicy	chodnik	1,161		1,742	IV	Obszar II	
599	Wielkiej Armii Napoleona Plac - przeđepty przez plac + 7 kompletów schodów	chodnik	0,300		0,590	I	Obszar II	
600	Wierzbowa - obustronnie (od ul. Bułhaka do ul. Barskiej)	chodnik	0,180		0,270	VIII	Obszar II	
601	Wilka-Wyrwińskiego Wilhelma - obustronnie na dl. 0,310km	chodnik	0,620		0,930	II	Obszar II	
602	Wita Stwosza - chodniki przy pętli autobusowej, dojścia do schodów	chodnik	0,240		0,360	I	Obszar II	
603	Wita Stwosza - obustronnie: strona wschodnia od ul. Rakowickiej do ul. Żelaznej na dl. 0,9km + ciąg pieszy idący górą na dl. 0,33km + schody i dojście łączące oba ciągi v/v MDA, strona zachodnia- 2 części: od ul. Rakowickiej górą ul. Lubomirskiego do schodów przy pętli na dl. 0,12km + schody, od tunelu bagażowego do przystanku autobus. na dl. 0,1km wraz ze schodami v/v parkingu pod estakadą; chodniki wokół 2 rond pod estakadą na dl. 0,07km	chodnik	1,520		2,280	I	Obszar II	
604	Wita Stwosza / Rakowicka / Lubomirskiego - przejście podziemne - schody, pochylnie	chodnik	0,200		0,400	II	Obszar II	
605	Wrocławska (od ul. Prądnickiej do nr 2) - Lubelska (od ul. Prądnickiej do nr 28)- chodnik wokół zieleńca jednostronnie po stronie zieleńca/ na dl. 0,09km	chodnik	0,090		0,135	V	Obszar II	
606	Wrocławska (od ul. Ractawickiej do ul. Czyżewskiego) jednostronnie po stronie północnej /nieparzyste/ na dl. 0,490km + dojście do tunelu na dl. 0,030km	chodnik	0,520		0,780	V	Obszar II	

de B
tam d


607	Wrocławska- odcinkami: (od nr 38 do Al. Kijowskiej)- jednostronnie strona południowa /parzyste/ na dł. 0,570km; (od nr 31 do ul. Poznańskiej)- jednostronnie po stronie północnej /nieparzyste/ na dł. 0,170km	chodnik	0,570	0,855	V	Obszar II	
608	Wybickiego Józefa - obustronnie na dł. 1,3km+ dojście do tunelu do ul. Wrocławskiej	chodnik	2,600	2,800	IV	Obszar II	
609	Wygrana - obustronnie (od ul. Barskiej od strony pętli autobusowej MPK do ul. Bułhaka, wokół parkingu oraz do ul. Barskiej za Centrum Kongresowym	chodnik	0,270	0,405	VIII	Obszar II	
610	Wyki Kazimierza - obustronnie	chodnik	0,520	0,780	IV	Obszar II	
611	Zabłocie - ciąg pieszy wzdłuż wałów wiślanych od ul. Port Solny do ul. Zabłocie v/v 9A wraz ze skośnym łącznikiem + schody do ul. Zabłocie - 2 kpl po obu stronach mostu Powstańców Śląskich	chodnik	0,250	0,375	XIII	Obszar II	
612	Zabłocie - łącznice do mostu Kotlarskiego + chodnik wokół pętli przy Akademii Krakowskiej i łącznice do mostu Powstańców Śląskich	chodnik	1,000	1,500	XIII	Obszar II	
613	Zaleskiego Bohdana - części: (od ul. Kieleckiej do wjazdu między nr 39 i 43) - jednostronnie strona południowa na dł. 0,32km; (od ul. Rymarskiej do ul. Supniewskiego) - jednostronnie strona północna na dł. 0,03km	chodnik	0,350	0,525	II	Obszar II	
614	Zamoyskiego Jana - schody do parku (przy Placu Niepodległości i przy komisariacie policji)	chodnik	0,300	0,450	XIII	Obszar II	
615	Zarzecze (od ul. Wiedeńskiej do ul. Armii Krajowej) - obustronnie na odcinku 0,450km	chodnik	0,900	1,350	VI	Obszar II	
616	Zdrowa - obustronnie gdzie występuje	chodnik	1,200	1,800	IV	Obszar II	
617	Zdrowa / Żmujdzka / Żabiniec - kładka (ciąg pieszy od ul. Zdrowej do ul. Opolskiej wraz z kładką przez potok)	chodnik	0,080	0,160	IV	Obszar II	
618	Zielińska (od ul. Pachoińskiego do ul. Tajber) - obustronnie	chodnik	0,200	0,300	IV	Obszar II	
619	Zielony Most - jednostronnie, strona południowa	chodnik	0,370	0,555	VI	Obszar II	
620	Zwierzyniecka (od Aleji do nr 34 v/v ul. Retoryka) - jednostronnie po stronie Wisły na dł. 0,190km, (wzdłuż Placu Kossaka wraz z chodnikiem wzdłuż wyspy u wylotu ul. Retoryka w ciągu ul. Zwierzynieckiej) - jednostronnie po stronie Jubilate na dł. 0,07km	chodnik	0,260	0,390	I	Obszar II	
621	29 Listopada Al. (od ul. Baboli do ul. Opolskiej)	rower	0,240	0,360	III	Obszar II	
622	3 Maja Al. (Błonia)	rower	1,540	2,310	V	Obszar II	Utrzymanie bez użycia soli i chlorku wapnia - wniosek ZSM
623	Armii Krajowej (od ronda Ofiar Katynia do schodów do ul. Wizjonerów) - obustronnie na dł. 0,400km; (od ul. Zarzecze do ul. Przybyszewskiego) - jednostronnie strona zach-pd ciąg pieszo - rowerowy na dł. 0,94km; (od przystanku autobusowego "Bronowice Wiadukt" do ul. Zarzecze) jednostronnie strona zach. na dł. 0,63 km; (od schodów Lea Armii Krajowej do ul. Przybyszewskiego) strona wsch-pn jednostronnie na dł. 0,6 km	rower	2,970	4,455	VI	Obszar II	
624	Bernardyńska - Św. Idziego - ddr od Bulwarów po północnej stronie ul. Bernardyńskiej + odcinek po zachodniej stronie ul. Św. Idziego do skrzyżowania z ul. Grodzką	rower	0,430	0,645	I	Obszar II	
625	Brożka Jana - obustronnie ciąg pieszo - rowerowy	rower	1,360	2,040	XIII	Obszar II	
626	Conrada Josepha (od ronda Ofiar Katynia do Chelmońskiego) - obustronnie dł. 0,810km + rondo dł. 0,310km	rower	1,930	2,895	IV	Obszar II	
627	Daszyńskiego Ignacego - jednostronnie strona zachodnia ciąg pieszo - rowerowy	rower	0,310	0,465	II	Obszar II	
628	Dietla Józefa - Most Grunwaldzki - obustronnie na dł. 0,240km	rower	0,480	0,720	V	Obszar II	
629	Dietla-Grzegorzeczka (od ul. Wielopole do ul. Metalowców z przejazdem przez ul. Dietla)	rower	0,380	0,570	II	Obszar II	
630	Focha Ferdynarda Marszałka Al. (Błonia)	rower	1,185	1,778	VII	Obszar II	
631	Jasnogórska - strona wschodnia od Ronda Ofiar Katynia do ul. Chelmońskiego oraz od salonu samochodowego przy ul. Jasnogórskiej 62 do ul. Gaik)	rower	2,270	3,405	IV	Obszar II	
632	Kapelanka - jednostronnie strona wschodnia ciąg pieszo - rowerowy (od ul. Brożka do ul. Twardowskiego)	rower	1,540	2,310	VIII	Obszar II	
633	Konopnickiej Marii - od ronda Grunwaldzkiego w kier. ronda Matecznego po stronie zach. na dł. 0,140km + rondo Grunwaldzkie - ddr wokół o dł. 0,300km	rower	0,440	0,660	VIII	Obszar II	Dalej w kierunku r. Matecznego oraz po drugiej stronie chodniki z dopuszczonym ruchem rowerowym
634	Kraśińskiego al. (przejazd przez aleje Kraśińskiego na skrzyżowaniu Smoleńsk - Dunin-Wąsowicza)	rower	0,070	0,105	V	Obszar II	
635	Lubomirskiego Aleksandra główna - jednostronnie po stronie północnej	rower	0,450	0,675	II	Obszar II	
636	Mickiewicza Adama al. - Reymonta Władysława - w obrębie skrzyżowania	rower	0,085	0,128	V	Obszar II	Droga rowerowa wzdłuż ul. Reymonta na zieleńcu jest na terenie własności UJ
637	Mogilskie Rondo - drogi rowerowe w obrębie dolnej płyty ronda wraz z wyjazdami na górę w kierunku ulic	rower	0,590	0,885	II	Obszar II	
638	Monte Casino - od ronda Grunwaldzkiego obustronnie na dł. 0,090km, dalej jednostronnie po stronie południowej dł. 0,700km + skrzyżowanie Monte Casino / Zielińskiego / Kapelanka - ddr wokół dł. 0,120km	rower	1,100	1,650	VIII	Obszar II	Przejazdy rowerowe przez ulicę! Po stronie północnej na pozostałym odcinku chodnik pieszo-rowerowy.
639	Ofiar Katynia Rondo (drogi rowerowe wokół ronda)	rower	0,305	0,458	VI	Obszar II	
640	Ojca Bernatka - most / kładka nad rz. Wisłą z dojazdami	rower	0,160	0,240	XIII	Obszar II	
641	Opolska: 1. (od al. 29-Listopada do wiaduktu kolejowego) - jednostronnie po stronie pn dł. 0,260km; 2. (od ul. Grażyny do Centrum biurowego VINCI) - jednostronnie strona pn dł. 0,110km; 3. (w rejonie kładki dla pieszych przy ul. Nad Sudolem) - jednostronnie po stronie pn 0,130km; (od kładki nad Sudolem do węzła przy ul. Weissa) - ciąg pieszo - rowerowy jednostronnie strona pn na dł. 1,16km;	rower	1,660	2,490	III	Obszar II	

Handwritten signatures and initials in blue ink at the bottom left of the page.

642	Pawia (od węzła drogowego przy Politechnice do ul. Warszawskiej) - jednostronnie przy Politechnice	rower	0,130		0,195	I	Obszar II	Początek ddr na łącznicy węzła
643	Plac Matejki - jednostronnie po stronie zachodniej	rower	0,210		0,315	I	Obszar II	
644	Radzikowskiego Walerego Eliasa - obustronnie od Ronda Ofiar Katynia + przejazdy przez rondo do ul. Smętnej po stronie pn, ul. Groszkowej po stronie pd	rower	1,370		2,055	IV	Obszar II	
645	Starowińska (od ul. Wielopole do ul. Dietla z kontrapasem przez ul. Dietla) (część drogi rowerowej jest w obrębie jezdni)	rower	0,330		0,495	I	Obszar II	
646	Stwosza Wita (od Rakowickiej do rondka przy tunelu bagażowym) - od ul. Rakowickiej do rondka przy dworcu MDA oraz od rondka przy tunelu bagażowym w kierunku MDA - jednostronnie po stronie północnej + ddr wokół rondka	rower	0,440		0,660	II	Obszar II	Brak ciągłości ddr na całym odcinku
647	Tunel Bagażowy (od ul. Pawiej do rondka na ul. Wita Stwosza) - dojazdy do tunelu od ulic z obu stron	rower	0,542		0,813	I	Obszar II	
648	Wały Wiślane strona południowa (od Mostu Dębnickiego do Mostu Zwierzynieckiego wraz z łącznikiem do ul. Zielińskiego)	rower	1,915		2,873	VIII	Obszar II	
649	Warszawska - od ul. Pawiej za ul. Szlak obustronnie, dalej do Placu Matejki jednostronnie po stronie zachodniej	rower	0,680		1,020	I	Obszar II	Przejazdy przez skrzyżowanie Warszawa/Pawia! Po str. zach. brak ciągłości ddr w rejonie ul. Szlak. Po str. wsch. kontrapas wydzielony separatorem.
650	Wrocławska - w obrębie skrzyżowania z ul. Czyżewskiego po stronie północnej + dojazd do tunelu-przejazdu pod torami PKP Łobzów	rower	0,070		0,105	V	Obszar II	
651	Wybickiego - Łokietka - w obrębie skrzyżowania obustronnie wraz z sięgaczem w ul. Łokietka	rower	0,310		0,465	IV	Obszar II	
652	Wybickiego - odcinek po stronie południowej przy stacji paliw w rejonie ul. Rusznikarskiej	rower	0,130		0,195	IV	Obszar II	
653	Wybickiego - Radzikowskiego - w obrębie skrzyżowania z ul. Stachewicza obustronnie + dojazd do tunelu-przejazdu pod torami PKP Łobzów	rower	0,260		0,390	IV	Obszar II	
654	Zabłocie - łącznice do mostu Kotlarskiego + ddr pod mostem	rower	0,400		0,600	II	Obszar II	
655	29 Listopada; przystanek -A- Belwederczyków; kierunek p. Kuźnicy Kąkajowskiej	przystanek			0,045	I	Obszar II	
656	29 Listopada; przystanek -A- Belwederczyków; kierunek p. Trzecia Góra	przystanek			0,045	I	Obszar II	
657	29 Listopada; przystanek -A- Biskupa Prandoty (podwójny); kierunek p. Cmentarz Rakowicki Zachód	przystanek			0,075	I	Obszar II	Utrzymanie GMK od 01-01-2020
658	29 Listopada; przystanek -A- Biskupa Prandoty (podwójny); kierunek p. Uniwersytet Rolniczy	przystanek			0,075	I	Obszar II	W utrzymaniu GMK od 2017-04-01
659	29 Listopada; przystanek -A- Cmentarz Rakowicki Zachód; kierunek p. Nowy Kleparz	przystanek			0,075	I	Obszar II	W utrzymaniu GMK od 2018-01-01
660	29 Listopada; przystanek -A- Dobrego Pasterza; kierunek p. Kuźnicy Kąkajowskiej	przystanek			0,075	I	Obszar II	W utrzymaniu GMK od 2017-04-01
661	29 Listopada; przystanek -A- Dobrego Pasterza; kierunek p. Opolska Estakada	przystanek			0,075	I	Obszar II	
662	29 Listopada; przystanek -A- Kuźnicy Kółkajowskiej; kierunek p. Belwederczyków	przystanek			0,075	I	Obszar II	
663	29 Listopada; przystanek -A- Kuźnicy Kółkajowskiej; kierunek p. Dobrego Pasterza	przystanek			0,150	I	Obszar II	
664	29 Listopada; przystanek -A- Opolska Estakada (podwójny); kierunek p. Uniwersytet Rolniczy	przystanek			0,075	I	Obszar II	W utrzymaniu GMK od 2018-01-01
665	29 Listopada; przystanek -A- Opolska Estakada; kierunek p. Dobrego Pasterza	przystanek			0,075	I	Obszar II	W utrzymaniu GMK od 2018-01-01
666	29 Listopada; przystanek -A- UR Aleja 29 Listopada; kierunek p. Brogi	przystanek			0,075	I	Obszar II	W utrzymaniu GMK od 2018-04-01
667	29 Listopada; przystanek -A- UR Aleja 29 Listopada; kierunek p. Opolska Estakada	przystanek			0,075	I	Obszar II	W utrzymaniu GMK od 03-02-2020
668	3 Maja; przystanek -T- Oleandry; kierunek p. Muzeum Narodowe	przystanek			0,150	VII	Obszar II	Utrzymanie GMK od 01-01-2020
669	3 Maja; przystanek -T- Oleandry; kierunek p. Park Jordana	przystanek			0,075	VII	Obszar II	Utrzymanie GMK od 01-01-2020
670	3 Maja; przystanek -T- Park Jordana; kierunek p. Oleandry	przystanek			0,045	VII	Obszar II	Utrzymanie GMK od 01-01-2020
671	3 Maja; przystanek -T- Park Jordana; kierunek p. Reymana	przystanek			0,045	VII	Obszar II	Utrzymanie GMK od 01-01-2020
672	3 Maja; przystanek -T- Reymana; kierunek p. Cichy Kącik	przystanek			0,045	VII	Obszar II	Utrzymanie GMK od 01-01-2020
673	3 Maja; przystanek -T- Reymana; kierunek p. Park Jordana	przystanek			0,045	VII	Obszar II	Utrzymanie GMK od 01-01-2020
674	3 Maja; przystanek -T/A- Cichy Kącik (początkowy/końcowy); kierunek p. - (pętla / początkowy / końcowy)	przystanek			0,500		Obszar II	od 01-01-2020 utrzymanie GMK
675	Al.Kraśińskiego; przystanek -A- Jubilat (podwójny); kierunek p. Muzeum Narodowe	przystanek			0,150		Obszar II	W utrzymaniu GMK od 2018-04-01
676	Al.Kraśińskiego; przystanek -A- Muzeum Narodowe; kierunek p. Jubilat	przystanek			0,075		Obszar II	Przystanek podwójny
677	Al.Mickiewicza; przystanek -A- AGH/UR (podwójny); kierunek p. Muzeum Narodowe	przystanek			0,150		Obszar II	W utrzymaniu GMK od 2017-04-01
678	Al.Mickiewicza; przystanek -A- AGH/UR (podwójny); kierunek p. pl. Inwalidów	przystanek			0,150		Obszar II	W utrzymaniu GMK od 2017-04-01
679	Al.Mickiewicza; przystanek -A- Muzeum Narodowe; kierunek p. AGH	przystanek			0,075		Obszar II	Przystanek podwójny
680	Al.Mickiewicza; przystanek -A- Plac Inwalidów (podwójny); kierunek p. AGH	przystanek			0,150		Obszar II	W utrzymaniu GMK od 2018-04-01
681	Al.Słowackiego; przystanek -A- Grottgera (podwójny); kierunek p. Nowy Kleparz	przystanek			0,150		Obszar II	
682	Al.Słowackiego; przystanek -A- Grottgera (podwójny); kierunek p. Plac Inwalidów	przystanek			0,150		Obszar II	W utrzymaniu GMK od 2018-01-01
683	Al.Słowackiego; przystanek -A- Nowy Kleparz (podwójny); kierunek p. Grottgera	przystanek			0,150		Obszar II	
684	Al.Słowackiego; przystanek -A- Nowy Kleparz (podwójny); kierunek p. Politechnika	przystanek			0,150		Obszar II	
685	Armii Krajowej; przystanek -A- Armii Krajowej; kierunek p. Przybyszewskie	przystanek			0,075	VI	Obszar II	
686	Armii Krajowej; przystanek -A- Armii Krajowej; kierunek p. Zarzecze	przystanek			0,075	VI	Obszar II	

ok 8
Ami

687	Armii Krajowej; przystanek -A- Bronowice SKA (podwójny); kierunek p. Rondo Ofiar Katyń	przystanek		0,075	VI	Obszar II	dawniej "Bronowice Wiadukt"
688	Armii Krajowej; przystanek -A- Bronowice SKA (podwójny); kierunek p. Zarzecze	przystanek		0,075	VI	Obszar II	dawniej "Bronowice Wiadukt"
689	Armii Krajowej; przystanek -A- Przybyszewskiego (podwójny); kierunek p. Armii Krajowej	przystanek		0,075	VI	Obszar II	
690	Armii Krajowej; przystanek -A- Przybyszewskiego (podwójny); kierunek p. Miasteczko Studenckie AGH	przystanek		0,075	VI	Obszar II	
691	Armii Krajowej; przystanek -A- Rondo Ofiar Katyń; kierunek p. Bronowice Wiadukt	przystanek		0,075	VI	Obszar II	
692	Armii Krajowej; przystanek -A- Zarzecze; kierunek p. Armii Krajowej	przystanek		0,075	VI	Obszar II	
693	Armii Krajowej; przystanek -A- Zarzecze; kierunek p. Bronowice Wiadukt	przystanek		0,075	VI	Obszar II	
694	Balicka; przystanek -A- Bronowice Małe; kierunek p. Balicka Wiadukt	przystanek		0,075	VI	Obszar II	
695	Balicka; przystanek -A- Bronowice SKA; kierunek p. Bronowice Małe	przystanek		0,045	VI	Obszar II	dawniej "Bronowice Wiadukt"
696	Balicka; przystanek -A- Bronowice SKA; kierunek p. Bronowice Małe	przystanek		0,075	VI	Obszar II	dawniej "Bronowice Wiadukt"
697	Balicka; przystanek -A- Bronowice SKA; kierunek p. Pl. Inwalidów	przystanek		0,075	VI	Obszar II	dawniej "Bronowice Wiadukt"
698	Balicka; przystanek -A- Giełda Balicka P+R; kierunek p. Bronowice Małe	przystanek		0,075	VI	Obszar II	
699	Balicka; przystanek -A- Giełda Balicka P+R; kierunek p. Lindego	przystanek		0,075	VI	Obszar II	
700	Balicka; przystanek -A- Godlewskiego; kierunek p. UR Balicka	przystanek		0,075	VI	Obszar II	
701	Balicka; przystanek -A- Godlewskiego; kierunek p. Zaklikki	przystanek		0,075	VI	Obszar II	
702	Balicka; przystanek -A- Lindego; kierunek p. Bronowice Małe	przystanek		0,075	VI	Obszar II	
703	Balicka; przystanek -A- Lindego; kierunek p. UR Balicka	przystanek		0,075	VI	Obszar II	
704	Balicka; przystanek -A- Młynówka SKA; kierunek p. Godlewskiego	przystanek		0,045	VI	Obszar II	
705	Balicka; przystanek -A- Młynówka SKA; kierunek p. UR Balicka	przystanek		0,045	VI	Obszar II	
706	Balicka; przystanek -A- Mydlniki Granica Miasta; kierunek p. Podkamycze	przystanek		0,045	VI	Obszar II	
707	Balicka; przystanek -A- Mydlniki Stawy; kierunek p. Mydlniki Granica Miasta	przystanek		0,045	VI	Obszar II	
708	Balicka; przystanek -A- Mydlniki Stawy; kierunek p. Mydlniki	przystanek		0,045	VI	Obszar II	
709	Balicka; przystanek -A- Mydlniki; kierunek p. - (pętla / końcowy / początkowy)	przystanek		0,075	VI	Obszar II	
710	Balicka; przystanek -A- Mydlniki; kierunek p. Mydlniki Stawy	przystanek		0,045	VI	Obszar II	
711	Balicka; przystanek -A- Mydlniki; kierunek p. Zaklikki	przystanek		0,075	VI	Obszar II	
712	Balicka; przystanek -A- UR Balicka; kierunek p. Lindego	przystanek		0,100	VI	Obszar II	
713	Balicka; przystanek -A- UR Balicka; kierunek p. Mydlniki PKP	przystanek		0,075	VI	Obszar II	
714	Balicka; przystanek -A- Zaklikki; kierunek p. Mydlniki	przystanek		0,045	VI	Obszar II	
715	Balicka; przystanek -T- Bronowice Małe (pętla - początkowy/końcowy); kierunek p. - (pętla / końcowy / początkowy)	przystanek		2,100		Obszar II	2 perony dla wsiadających + dojścia do ul. Balickiej, Na Błonie,
716	Balicka; przystanek -T- Bronowice Małe; kierunek p. - (pętla T / końcowy)	przystanek		0,225	VI	Obszar II	Peron T dla wsiadających przed pętlą + dojścia do przejść dla pieszych
717	Balicka; przystanek -T- Bronowice SKA; kierunek p. Bronowice Małe	przystanek		0,150	VI	Obszar II	dawniej "Bronowice Wiadukt"
718	Balicka; przystanek -T- Bronowice SKA; kierunek p. Wesele	przystanek		0,150	VI	Obszar II	dawniej "Bronowice Wiadukt"
719	Bałuckiego; przystanek -A- Bałuckiego; kierunek p. Szwedzka	przystanek		0,045	VII	Obszar II	
720	Bałuckiego; przystanek -A- Rynek Dębnicki; kierunek p. Praska	przystanek		0,075	VII	Obszar II	
721	Barska; przystanek -A- os. Podwawelskie; kierunek p. - (pętla / końcowy / początkowy)	przystanek		0,730	VII	Obszar II	początkowy -7p, końcowy -1p + dojścia 8 peronów: 5 wiat w utrzymaniu AMS, 3 perony na słupku w utrzymaniu GMK
722	Basztowa; przystanek -A- Stary Kleparz (dawn. Basztowa LOT); kierunek p. Dworzec Główny	przystanek		0,075	I	Obszar II	
723	Basztowa; przystanek -A- Stary Kleparz (dawn. Basztowa LOT); kierunek p. Teatr Bagatela	przystanek		0,075	I	Obszar II	
724	Basztowa; przystanek -A- Teatr Słowackiego; kierunek p. Lubicz	przystanek		0,045	I	Obszar II	
725	Basztowa; przystanek -T- Stary Kleparz (dawn. Basztowa LOT); kierunek p. Dworzec Główny	przystanek		0,150	I	Obszar II	
726	Basztowa; przystanek -T- Stary Kleparz (dawn. Basztowa LOT); kierunek p. Teatr Bagatela	przystanek		0,150	I	Obszar II	
727	Basztowa; przystanek -T- Teatr Słowackiego; kierunek p. Lubicz	przystanek		0,150	I	Obszar II	
728	Batalionu "Skala" Ak; przystanek -A- Batalionu "Skala AK"; kierunek p. Łokietka	przystanek		0,075		Obszar II	
729	Batalionu "Skala" Ak; przystanek -A- Batalionu "Skala AK"; kierunek p. Wyki	przystanek		0,075		Obszar II	
730	Białoprdnicka; przystanek -A- Białoprdnicka; kierunek p. Piaszczyzna	przystanek		0,045	IV	Obszar II	
731	Białoprdnicka; przystanek -A- Białoprdnicka; kierunek p. Pleszowska	przystanek		0,045	IV	Obszar II	
732	Białoprdnicka; przystanek -A- Piaszczyzna; kierunek p. Białoprdnicka	przystanek		0,075	IV	Obszar II	
733	Brodowicza; przystanek -A- Brodowicza; kierunek p. Rondo Mogiłskie	przystanek		0,075		Obszar II	
734	Broggi; przystanek -A- Bosaków; kierunek p. Miechowity	przystanek		0,045	III	Obszar II	
735	Broggi; przystanek -A- Broggi; kierunek p. Uniwersytet Rolniczy	przystanek		0,045	III	Obszar II	
736	Bronowicka; przystanek -A- Bronowice; kierunek p. Głowackiego	przystanek		0,045	VI	Obszar II	
737	Bronowicka; przystanek -A- Wesele; kierunek p. Bronowice Małe	przystanek		0,045	VI	Obszar II	

u


738	Bronowicka; przystanek -A- Wesele; kierunek p. Teatr Bagatela	przystanek			0,045	VI	Obszar II	
739	Bronowicka; przystanek -T- Bronowice; kierunek p. - (pętla / końcowy / początkowy)	przystanek			0,420	VI	Obszar II	aktualnie nieczynny
740	Bronowicka; przystanek -T- Bronowice; kierunek p. - (pętla / początkowy)	przystanek			0,075	VI	Obszar II	aktualnie nieczynny
741	Bronowicka; przystanek -T- Bronowice; kierunek p. Głowackiego	przystanek			0,120	VI	Obszar II	+ dojeżdża do przejazdu dla pieszych przez ul. Bronowicką i Rydla
742	Bronowicka; przystanek -T- Bronowice; kierunek p. Wesele	przystanek			0,075	VI	Obszar II	
743	Bronowicka; przystanek -T- Głowackiego; kierunek p. Uniwersytet Pedagogiczny	przystanek			0,150	VI	Obszar II	
744	Bronowicka; przystanek -T- Wesele; kierunek p. Bronowice Wiadukt	przystanek			0,150	VI	Obszar II	
745	Brożka; przystanek -A- Borsucza; kierunek p. Lipińskiego	przystanek			0,075		Obszar II	
746	Brożka; przystanek -A- Borsucza; kierunek p. Łagiewniki	przystanek			0,075		Obszar II	
747	Brożka; przystanek -T- Borsucza; kierunek p. Brożka	przystanek			0,045		Obszar II	
748	Brożka; przystanek -T- Borsucza; kierunek p. Kobierzyńska	przystanek			0,075		Obszar II	
749	Brożka; przystanek -T- Brożka; kierunek p. Borsucza	przystanek			0,075		Obszar II	
750	Brożka; przystanek -T- Brożka; kierunek p. Łagiewniki	przystanek			0,075		Obszar II	
751	Brożka; przystanek -T- Łagiewniki; kierunek p. Borsucza	przystanek			0,075		Obszar II	
752	Brożka; przystanek -T/A- Łagiewniki; kierunek p. Borek Fałęcki/Kapelanka	przystanek			0,300		Obszar II	
753	Chełmońskiego; przystanek -A- Jasnogórska; kierunek p. Piaskowa	przystanek			0,045		Obszar II	
754	Chełmońskiego; przystanek -A- Piaskowa; kierunek p. Chełmońskiego Osiedle	przystanek			0,045		Obszar II	
755	Conrada; przystanek -A- Conrada (podwójny); kierunek p. Azory	przystanek			0,075		Obszar II	
756	Conrada; przystanek -A- Conrada (podwójny); kierunek p. Rondo Ofiar Katynia	przystanek			0,075		Obszar II	
757	Conrada; przystanek -A- Rondo Ofiar Katynia (podwójny); kierunek p. Conrada	przystanek			0,075		Obszar II	
758	Czarnowiejska; przystanek -A- Chopina; kierunek p. Czarnowiejska	przystanek			0,075	V	Obszar II	
759	Czarnowiejska; przystanek -A- Czarnowiejska (podwójny); kierunek p. AGH	przystanek			0,150	V	Obszar II	
760	Czarnowiejska; przystanek -A- Czarnowiejska; kierunek p. Kawior	przystanek			0,075	V	Obszar II	
761	Czerwonego Prądnika; przystanek -A- Brogi; kierunek p. Bosaków	przystanek			0,045	III	Obszar II	
762	Dietla; przystanek -A- Starowiślna; kierunek p. Rondo Grzegorzeckie	przystanek			0,045		Obszar II	linia nocna
763	Dietla; przystanek -A- Starowiślna; kierunek p. Stradom	przystanek			0,075		Obszar II	Utrzymanie GMK od 01-01-2020
764	Dietla; przystanek -A- Starowiślna; kierunek p. Stradom	przystanek			0,045		Obszar II	linia nocna
765	Dietla; przystanek -A- Stradom; kierunek p. Centrum Kongresowe ICE	przystanek			0,075		Obszar II	W utrzymaniu GMK od 2018-01-01
766	Dietla; przystanek -A- Stradom; kierunek p. Starowiślna	przystanek			0,075		Obszar II	
767	Dietla; przystanek -T- Orzeszkowej; kierunek p. Centrum Kongresowe	przystanek			0,075		Obszar II	
768	Dietla; przystanek -T- Orzeszkowej; kierunek p. Starowiślna	przystanek			0,075		Obszar II	
769	Dietla; przystanek -T- Stradom; kierunek p. Centrum Kongresowe ICE	przystanek			0,150		Obszar II	
770	Dietla; przystanek -T- Stradom; kierunek p. Starowiślna	przystanek			0,150		Obszar II	
771	Długa; przystanek -A- Nowy Kleparz; kierunek p. Basztowa	przystanek			0,045	I	Obszar II	linia nocna
772	Długa; przystanek -T- Pędzichów; kierunek p. Basztowa LOT	przystanek			0,150	I	Obszar II	
773	Długa; przystanek -T- Pędzichów; kierunek p. Nowy Kleparz	przystanek			0,150	I	Obszar II	
774	Dobrego Pasterza; przystanek -A- Dobrego Pasterza; kierunek p. Opolska Estakada	przystanek			0,075	III	Obszar II	
775	Doktora Twardego; przystanek -A- Szpital Narutowicza (daw. Prądnicka); kierunek p. Bratysławska	przystanek			0,045		Obszar II	
776	Doktora Twardego; przystanek -A- Szpital Narutowicza (daw. Prądnicka); kierunek p. Dworzec Towarowy	przystanek			0,045		Obszar II	
777	Dożynkowa; przystanek -A- Dożynkowa; kierunek p. Siewna	przystanek			0,045	IV	Obszar II	
778	Dożynkowa; przystanek -A- Dożynkowa; kierunek p. Witkowice Nowe	przystanek			0,075	IV	Obszar II	
779	Dożynkowa; przystanek -A- os. Marszowiec; kierunek p. Marszowiec	przystanek			0,075	IV	Obszar II	
780	Dożynkowa; przystanek -A- os. Marszowiec; kierunek p. Witkowice	przystanek			0,045	IV	Obszar II	
781	Dożynkowa; przystanek -A- Witkowice Nowe; kierunek p. Dożynkowa	przystanek			0,045	IV	Obszar II	W utrzymaniu GMK od 2017-06-01
782	Dożynkowa; przystanek -A- Witkowice Nowe; kierunek p. Witkowice	przystanek			0,045	IV	Obszar II	W utrzymaniu GMK od 2017-06-01
783	Dożynkowa; przystanek -A- Witkowice; kierunek p. os. Marszowiec	przystanek			0,045	IV	Obszar II	
784	Dożynkowa; przystanek -A- Witkowice; kierunek p. Witkowice Nowe	przystanek			0,045	IV	Obszar II	W utrzymaniu GMK od 2017-06-01
785	Dunajewskiego; przystanek -A- Teatr Bagatela; kierunek p. Straszewskiego	przystanek			0,075		Obszar II	
786	Dunajewskiego; przystanek -T- Teatr Bagatela; kierunek p. Filharmonia	przystanek			0,150		Obszar II	
787	Focha; przystanek -A- Cracovia Błonia; kierunek p. Instytut Reumatologii	przystanek			0,075		Obszar II	Utrzymanie GMK od 01.05.2020
788	Focha; przystanek -A- Instytut Reumatologii; kierunek p. Przegon	przystanek			0,075		Obszar II	Utrzymanie GMK 01.05.2020
789	Focha; przystanek -A- Przegon; kierunek p. Instytut Reumatologii	przystanek			0,075		Obszar II	Utrzymanie GMK od 01.05.2020

4 d 8
Am

790	Focha; przystanek -A- Przegon; kierunek p. Slonecznikowa	przystanek		0,075		Obszar II	[01.04.2020 Utrzymanie GMK]
791	Gaik; przystanek -A- Gaik ; kierunek p. Bronowice Wielkie	przystanek		0,045	IV	Obszar II	
792	Gaik; przystanek -A- Gaik ; kierunek p. Tonie	przystanek		0,045	IV	Obszar II	
793	Gaik; przystanek -A- Na Budzynie ; kierunek p. Tonie	przystanek		0,045	IV	Obszar II	
794	Gaik; przystanek -A- Na Budzynie ; kierunek p. Tonie Skrzyżowanie	przystanek		0,045	IV	Obszar II	
795	Gaik; przystanek -A- Tonie; kierunek p. Gaik	przystanek		0,075	IV	Obszar II	
796	Gaik; przystanek -A- Tonie; kierunek p. Na Budzynie	przystanek		0,075	IV	Obszar II	
797	Glogera; przystanek -A- Glogera ; kierunek p. Glogera Granica Miasta	przystanek		0,075		Obszar II	
798	Glogera; przystanek -A- Glogera ; kierunek p. Piaszczysta	przystanek		0,075		Obszar II	
799	Glogera; przystanek -A- Glogera Granica Miasta; kierunek p. Glogera	przystanek		0,045		Obszar II	
800	Glogera; przystanek -A- Glogera Granica Miasta; kierunek p. Zielonki Skrzyżowanie	przystanek		0,045		Obszar II	
801	Jana Brożka; przystanek -A- Łagiewniki (pętla - początkowy/końcowy); kierunek p. - (pętla / końcowy / początkowy)	przystanek		1,530		Obszar II	perony dla wysiadających, wsiadających + dojścia do peronów T, ul. Wadowickiej i ul. Brożka
802	Jana Brożka; przystanek -T- Łagiewniki (pętla - początkowy/końcowy); kierunek p. - (pętla / końcowy / początkowy)	przystanek		0,075		Obszar II	
803	Jasnogórska; przystanek -A- Jasnogórska; kierunek p. Skrzyżowanie do Podchruscia	przystanek		0,075	IV	Obszar II	
804	Jasnogórska; przystanek -A- Jasnogórska; kierunek p. Stawowa	przystanek		0,075	IV	Obszar II	W utrzymaniu GMK od 2017-07-01
805	Jasnogórska; przystanek -A- Rondo Ofiar Katyń; kierunek p. Stawowa	przystanek		0,075	IV	Obszar II	
806	Jasnogórska; przystanek -A- Stawowa; kierunek p. Chelmońskiego Pętla	przystanek		0,045	IV	Obszar II	
807	Jasnogórska; przystanek -A- Stawowa; kierunek p. Jasnogórska	przystanek		0,075	IV	Obszar II	
808	Jasnogórska; przystanek -A- Stawowa; kierunek p. Rondo Ofiar Katyń	przystanek		0,075	IV	Obszar II	
809	Jodłowa; przystanek -A- Przegorzały UJ; kierunek p. - (pętla / końcowy / początkowy)	przystanek		0,045		Obszar II	Przystanek nieczynny. Pętla k. Zamku UJ
810	Jodłowa; przystanek -A- Przegorzały; kierunek p. Glinik	przystanek		0,045	VII	Obszar II	Przystanek nieczynny
811	Jodłowa; przystanek -A- Przegorzały; kierunek p. Przegorzały UJ	przystanek		0,045	VII	Obszar II	Przystanek nieczynny
812	Józefa Dietla; przystanek -A- Rondo Grunwaldzkie; kierunek p. Stradom	przystanek		0,045		Obszar II	
813	Józefa Dietla; przystanek -A- Stradom; kierunek p. Pl. Wolnica	przystanek		0,045		Obszar II	
814	Józefa Dietla; przystanek -T/A- Starowiślna; kierunek p. Rondo Grzegorzecze	przystanek		0,000		Obszar II	
815	Józefa Dietla; przystanek -T/A- Starowiślna; kierunek p. Stradom	przystanek		0,000		Obszar II	
816	Juliusza Slowackiego; przystanek -A- Nowy Kleparz; kierunek p. Wrocławska	przystanek		0,075		Obszar II	od 01.01.2019 r. w utrzymaniu GMK
817	Kalwaryjska; przystanek -A- Rondo Matecznego (L.904); kierunek p. Korona	przystanek		0,075	XIII	Obszar II	
818	Kalwaryjska; przystanek -T- Korona; kierunek p. Smolki	przystanek		0,075	XIII	Obszar II	
819	Kalwaryjska; przystanek -T/A- Korona; kierunek p. pl. Wolnica	przystanek		0,200	XIII	Obszar II	zmiana T >>T/A
820	Kałuży; przystanek -A- Cracovia Stadion; kierunek p. Instytut Reumatologii	przystanek		0,250		Obszar II	Przystanek wielostanowiskowy wzdłuż ulicy
821	Kamienna; przystanek -T- Dworzec Towarowy; kierunek p. Nowy Kleparz	przystanek		0,075		Obszar II	
822	Kamienna; przystanek -T- Dworzec Towarowy; kierunek p. przelotowy / Nowy Kleparz	przystanek		0,075		Obszar II	
823	Kapelanka; przystanek -A- Kapelanka; kierunek p. Słomiana	przystanek		0,150	VII	Obszar II	
824	Kapelanka; przystanek -A- Kobierzyńska; kierunek p. Lipińskiego	przystanek		0,075	VII	Obszar II	
825	Kapelanka; przystanek -A- Kobierzyńska; kierunek p. Słomiana	przystanek		0,075	VII	Obszar II	
826	Kapelanka; przystanek -A- Słomiana; kierunek p. Kapelanka	przystanek		0,075	VII	Obszar II	
827	Kapelanka; przystanek -A- Słomiana; kierunek p. Kobierzyńska	przystanek		0,075	VII	Obszar II	
828	Kapelanka; przystanek -T- Kapelanka; kierunek p. Słomiana	przystanek		0,075	VII	Obszar II	tymczasowo nieczynny od 29.06 zgodnie z komunikatem nr 137
829	Kapelanka; przystanek -T- Kapelanka; kierunek p. Szwedzka	przystanek		0,075	VII	Obszar II	tymczasowo nieczynny od 29.06 zgodnie z komunikatem nr 137
830	Kapelanka; przystanek -T- Kobierzyńska; kierunek p. Lipińskiego	przystanek		0,075	VII	Obszar II	tymczasowo nieczynny od 29.06 zgodnie z komunikatem nr 137
831	Kapelanka; przystanek -T- Kobierzyńska; kierunek p. Słomiana	przystanek		0,075	VII	Obszar II	tymczasowo nieczynny od 29.06 zgodnie z komunikatem nr 137
832	Kapelanka; przystanek -T- Słomiana; kierunek p. Kapelanka	przystanek		0,075	VII	Obszar II	tymczasowo nieczynny od 29.06 zgodnie z komunikatem nr 137
833	Kapelanka; przystanek -T- Słomiana; kierunek p. Kobierzyńska	przystanek		0,075	VII	Obszar II	tymczasowo nieczynny od 29.06 zgodnie z komunikatem nr 137
834	Karmelicka; przystanek -T/A- Batorego; kierunek p. pl. Inwalidów	przystanek		0,150	I	Obszar II	
835	Karmelicka; przystanek -T/A- Batorego; kierunek p. Teatr Bagatela	przystanek		0,150	I	Obszar II	
836	Karmelicka; przystanek -T/A- Plac Inwalidów; kierunek p. Urzędnicza	przystanek		0,150	I	Obszar II	
837	Karmelicka; przystanek -T/A- Teatr Bagatela; kierunek p. Podwale	przystanek		0,200	I	Obszar II	
838	Konopnickiej; przystanek -A- Konopnickiej; kierunek p. Centrum Kon@resowe ICE	przystanek		0,075		Obszar II	W utrzymaniu GMK od 01-01-2017
839	Konopnickiej; przystanek -A- Konopnickiej; kierunek p. Jubilat	przystanek		0,075		Obszar II	
840	Konopnickiej; przystanek -A- Rondo Grunwaldzkie (podwójny); kierunek p. Konopnickiej	przystanek		0,075		Obszar II	W utrzymaniu GMK od 2018-01-01
841	Konopnickiej; przystanek -A- Rondo Grunwaldzkie (podwójny); kierunek p. Ludwinów	przystanek		0,075		Obszar II	W utrzymaniu GMK od 2018-01-01

u
 7
 28
 Jan

842	Krakowska; przystanek -A- Plac Wolnica; kierunek p. Dietla	przystanek		0,075	I	Obszar II	
843	Krakowska; przystanek -A- Plac Wolnica; kierunek p. Kalwaryjska	przystanek		0,075	I	Obszar II	
844	Krakowska; przystanek -T- Plac Wolnica; kierunek p. Korona	przystanek		0,075	I	Obszar II	
845	Krakowska; przystanek -T- Plac Wolnica; kierunek p. Stradom	przystanek		0,075	I	Obszar II	
846	Krowoderskich Zuchów; przystanek -A- Krowoderskich Zuchów (podwójny); kierunek p. Krowodrza Górka	przystanek		0,075	IV	Obszar II	
847	Krowoderskich Zuchów; przystanek -A- Krowoderskich Zuchów; kierunek p. Batalionu "Skala" AK	przystanek		0,075	IV	Obszar II	
848	Krowoderskich Zuchów; przystanek -A- Krowodrza Górka; kierunek p. - (pętla / końcowy / początkowy)	przystanek		1,760		Obszar II	końcowy -2p, początkowy -9p + dojeżdża do Krowoderskich Zuchów, Fieldorfa Nila i pętli tramwajowej
849	Krowoderskich Zuchów; przystanek -A- Krowodrza Górka; kierunek p. Krowoderskich Zuchów	przystanek		0,075	IV	Obszar II	
850	Krowoderskich Zuchów; przystanek -A- Krowodrza Urzędy Skarbowe; kierunek p. Krowodrza Górka	przystanek		0,075	IV	Obszar II	
851	Krowoderskich Zuchów; przystanek -A- Krowodrza Urzędy Skarbowe; kierunek p. Wybickiego	przystanek		0,075	IV	Obszar II	
852	Krowoderskich Zuchów; przystanek -T- Krowodrza Górka; kierunek p. - (pętla / końcowy / początkowy)	przystanek		0,500		Obszar II	końcowy -1p, początkowy -2p + 2 dojeżdża do F. Nila, Krowoderskich Zuchów i pętli autobusowej
853	Królewska; przystanek -A- Biprostal; kierunek p. Uniwersytet Pedagogiczny	przystanek		0,075	V	Obszar II	
854	Królewska; przystanek -A- Biprostal; kierunek p. Urzędnicza	przystanek		0,000	V	Obszar II	linia nocna. Brak peronu, wspólny z tramwajowym
855	Królewska; przystanek -A- Urzędnicza; kierunek p. Bronowice Małe	przystanek		0,000	V	Obszar II	linia nocna. Brak peronu, wspólny z tramwajowym - w utrzymaniu AMS
856	Królewska; przystanek -A- Urzędnicza; kierunek p. Karmelicka	przystanek		0,000	V	Obszar II	linia nocna. Brak peronu, wspólny z tramwajowym - w utrzymaniu AMS
857	Królewska; przystanek -T- Biprostal; kierunek p. Uniwersytet Pedagogiczny	przystanek		0,075	V	Obszar II	
858	Królewska; przystanek -T- Biprostal; kierunek p. Urzędnicza	przystanek		0,075	V	Obszar II	
859	Królewska; przystanek -T- Plac Inwalidów; kierunek p. Batorego	przystanek		0,150	V	Obszar II	Utrzymanie AMS (2016.06.30)
860	Królewska; przystanek -T- Urzędnicza; kierunek p. Biprostal	przystanek		0,075	V	Obszar II	
861	Królewska; przystanek -T- Urzędnicza; kierunek p. pl. Inwalidów	przystanek		0,075	V	Obszar II	
862	Królewska; przystanek -T/A- Uniwersytet Pedagogiczny; kierunek p. Głowackiego	przystanek		0,075	V	Obszar II	
863	Ks.Meiera; przystanek -A- Banacha; kierunek p. Górka Narodowa Wschód	przystanek		0,045		Obszar II	
864	Ks.Meiera; przystanek -A- Górka Narodowa Wschód; kierunek p. początkowy / końcowy	przystanek		0,090		Obszar II	
865	Kurniki; przystanek -A- Dworzec Główny Zachód; kierunek p. Politechnika	przystanek		0,550	I	Obszar II	przystanek wielostanowiskowy - 3 perony
866	Kuźnicy Kollątajowskiej; przystanek -A- Kuźnicy Kollątajowskiej; kierunek p. Słomczyńskiego	przystanek		0,150		Obszar II	
867	Kuźnicy Kollątajowskiej; przystanek -A- Natansona; kierunek p. Dożynkowa	przystanek		0,045	IV	Obszar II	
868	Kuźnicy Kollątajowskiej; przystanek -A- Natansona; kierunek p. Słomczyńskiego	przystanek		0,045	IV	Obszar II	
869	Kuźnicy Kollątajowskiej; przystanek -A- Słomczyńskiego; kierunek p. Kuźnicy Kollątajowskiej	przystanek		0,045	IV	Obszar II	
870	Kuźnicy Kollątajowskiej; przystanek -A- Słomczyńskiego; kierunek p. Natasona	przystanek		0,045	IV	Obszar II	
871	Limanowskiego; przystanek -T- Limanowskiego; kierunek p. Korona	przystanek		0,100		Obszar II	
872	Limanowskiego; przystanek -T- Limanowskiego; kierunek p. Podgórze SKA	przystanek		0,100		Obszar II	
873	Lindego; przystanek -A- Lindego; kierunek p. Bronowice Małe	przystanek		0,045		Obszar II	
874	Lubicz; przystanek -T/A- Teatr Słowackiego (wysepka); kierunek p. Teatr Bajajela	przystanek		0,200	II	Obszar II	
875	Lublańska; przystanek -A- Lublańska (podwójny); kierunek p. Olsza II	przystanek		0,075	III	Obszar II	
876	Lublańska; przystanek -A- Lublańska (podwójny); kierunek p. Opolska Estakada	przystanek		0,075	III	Obszar II	
877	Lublańska; przystanek -A- Olsza II (podwójny); kierunek p. Lublańska	przystanek		0,075	III	Obszar II	
878	Lublańska; przystanek -A- Olsza II (podwójny); kierunek p. Rondo Barei	przystanek		0,075	III	Obszar II	
879	Lublańska; przystanek -A- Opolska Estakada; kierunek p. Lublańska	przystanek		0,075	III	Obszar II	
880	Łepkowskiego; przystanek -A- Majora; kierunek p. Dobrego Pasterza	przystanek		0,075		Obszar II	
881	Łokietka; przystanek -A- Chabrowa; kierunek p. Jordanowska	przystanek		0,075		Obszar II	
882	Łokietka; przystanek -A- Chabrowa; kierunek p. os. Łokietka	przystanek		0,045		Obszar II	
883	Łokietka; przystanek -A- Gospodarska; kierunek p. Poziomkowa	przystanek		0,045		Obszar II	
884	Łokietka; przystanek -A- Gospodarska; kierunek p. Tonie Skrzyżowanie	przystanek		0,075		Obszar II	
885	Łokietka; przystanek -A- Jordanowska; kierunek p. Chabrowa	przystanek		0,045		Obszar II	
886	Łokietka; przystanek -A- Jordanowska; kierunek p. Skrajna	przystanek		0,075		Obszar II	
887	Łokietka; przystanek -A- Poziomkowa; kierunek p. Gospodarska	przystanek		0,075		Obszar II	
888	Łokietka; przystanek -A- Poziomkowa; kierunek p. os. Łokietka	przystanek		0,075		Obszar II	
889	Łokietka; przystanek -A- Skrajna; kierunek p. Jordanowska	przystanek		0,075		Obszar II	
890	Łokietka; przystanek -A- Starego Wiarusa; kierunek p. Chabrowa	przystanek		0,075		Obszar II	dawniej "Os. Łokietka"

ok 8
Am S

891	Łokietka; przystanek -A- Starego Wiarusa; kierunek p. Tonie	przystanek			0,075		Obszar II	dawniej "Os. Łokietka"
892	Łokietka; przystanek -A- Tonie Gliniki ; kierunek p. Trojań Sztydło	przystanek			0,045		Obszar II	
893	Łokietka; przystanek -A- Tonie Gliniki; kierunek p. Tonie Skrzyżowanie	przystanek			0,045		Obszar II	
894	Łokietka; przystanek -A- Tonie Skrzyżowanie; kierunek p. Gospodarska	przystanek			0,075		Obszar II	
895	Łokietka; przystanek -A- Tonie Skrzyżowanie; kierunek p. Tonie Gliniki	przystanek			0,045		Obszar II	W utrzymaniu GMK od 2017-10-01
896	Łokietka; przystanek -A- Władysława Łokietka; kierunek p. Makowskiego	przystanek			0,075		Obszar II	od 01.01.2019 r. w utrzymaniu GMK
897	Łokietka; przystanek -A- Władysława Łokietka; kierunek p. Wybickiego	przystanek			0,075		Obszar II	
898	Łukasiewicza; przystanek -A- Łukasiewicza; kierunek p. Cmentarz Rakowicki	przystanek			0,075		Obszar II	
899	Mackiewicza; przystanek -A- Clepardia (podwójny); kierunek p. Siewna Wiadukt	przystanek			0,075		Obszar II	W utrzymaniu GMK od 01-01-2017
900	Mackiewicza; przystanek -A- Clepardia; kierunek p. Mackiewicza	przystanek			0,075		Obszar II	W utrzymaniu GMK od 01-01-2017
901	Mackiewicza; przystanek -A- Mackiewicza; kierunek p. Clepardia	przystanek			0,075		Obszar II	
902	Mackiewicza; przystanek -A- Siewna Wiadukt (podwójny); kierunek p. Clepardia	przystanek			0,075		Obszar II	W utrzymaniu GMK od 01-01-2017
903	Majora; przystanek -A- Majora; kierunek p. Powstańców	przystanek			0,075		Obszar II	
904	Majora; przystanek -A- Powstańców; kierunek p. Majora	przystanek			0,075		Obszar II	
905	Majora; przystanek -A- Sudolska; kierunek p. Powstańców	przystanek			0,045		Obszar II	
906	Makowskiego; przystanek -A- Makowskiego; kierunek p. Krowoderskich Zuchów	przystanek			0,075		Obszar II	
907	Makowskiego; przystanek -A- Makowskiego; kierunek p. Łobzów SKA	przystanek			0,075		Obszar II	
908	Makowskiego; przystanek -A- Makowskiego; kierunek p. Różyckiego	przystanek			0,075		Obszar II	
909	Makowskiego; przystanek -A- Różyckiego; kierunek p. Makowskiego	przystanek			0,075		Obszar II	
910	Marsz. Ferdynanda Focha; przystanek -T- Muzeum Narodowe; kierunek p. Uniwersytet Jagielloński	przystanek			0,075		Obszar II	W utrzymaniu GMK od 2018-09-01
911	Matki Pauli Zofii Tajber; przystanek -A- Piaszczyca; kierunek p. Glogera	przystanek			0,075		Obszar II	
912	Miechowity; przystanek -A- Miechowity; kierunek p. Bosaków	przystanek			0,075		Obszar II	
913	Młyńska; przystanek -A- Miechowity (podwójny); kierunek p. Rondo Młyńskie	przystanek			0,075	III	Obszar II	
914	Mogilska; przystanek -T/A- Rondo Mogiłskie; kierunek p. Cystersów	przystanek			0,075	II	Obszar II	Utrzymanie AMS (2016.06.30)
915	Monte Cassino; przystanek -A- Kapelanka (podwójny); kierunek p. Szwedzka	przystanek			0,075	VII	Obszar II	
916	Monte Cassino; przystanek -T/A- Rondo Grunwaldzkie (podwójny); kierunek p. Orzeszkowej	przystanek			0,200	VII	Obszar II	
917	Monte Cassino; przystanek -T/A- Rondo Grunwaldzkie (podwójny); kierunek p. Szwedzka	przystanek			0,200	VII	Obszar II	
918	Monte Cassino; przystanek -T/A- Szwedzka; kierunek p. Centrum Kongresowe	przystanek			0,200	VII	Obszar II	
919	Monte Cassino; przystanek -T/A- Szwedzka; kierunek p. Kapelanka	przystanek			0,200	VII	Obszar II	
920	Na Błonie; przystanek -A- Bronowice Małe (pętla - początkowy/końcowy); kierunek p. - (pętla / końcowy / początkowy)	przystanek			0,120	VI	Obszar II	Pętla/przystanek końcowy/początkowy + dojeżdża
921	Na Błonie; przystanek -A- Bronowice Małe; kierunek p. - (pętla / końcowy / początkowy)	przystanek			0,075	VI	Obszar II	
922	Na Błonie; przystanek -A- Bronowice Małe; kierunek p. Balicka Wiadukt	przystanek			0,150	VI	Obszar II	3 słupki - przystanek potrójny
923	Na Błonie; przystanek -A- Bronowice Małe; kierunek p. Balicka Wiadukt	przystanek			0,075	VI	Obszar II	
924	Na Zielonki; przystanek -A- Tonie Kąty; kierunek p. Pękowice	przystanek			0,045		Obszar II	
925	Na Zielonki; przystanek -A- Tonie Kąty; kierunek p. Tonie Skrzyżowanie	przystanek			0,045		Obszar II	
926	Na Zjeździe; przystanek -A- Plac Bohaterów Getta; kierunek p. Podgórze SKA	przystanek			0,075	XIII	Obszar II	
927	Na Zjeździe; przystanek -A- Plac Bohaterów Getta; kierunek p. Św. Wawrzyńca	przystanek			0,045	XIII	Obszar II	
928	Na Zjeździe; przystanek -T- Plac Bohaterów Getta; kierunek p. Podgórze SKA	przystanek			0,340	XIII	Obszar II	
929	Na Zjeździe; przystanek -T- Plac Bohaterów Getta; kierunek p. Św. Wawrzyńca	przystanek			0,340	XIII	Obszar II	
930	Nawojki; przystanek -A- Kawior; kierunek p. Miasteczko Studenckie AGH	przystanek			0,075	V	Obszar II	
931	Nawojki; przystanek -A- Miasteczko Studenckie AGH; kierunek p. Kawior	przystanek			0,075	V	Obszar II	
932	Nawojki; przystanek -A- Miasteczko Studenckie AGH; kierunek p. Przybyszewskiego	przystanek			0,075	V	Obszar II	
933	Niebieska; przystanek -A- Kosocice; kierunek p. Niebieska Autostrada	przystanek			0,075	X	Obszar II	
934	Niebieska; przystanek -A- Kosocice; kierunek p. Szczegów	przystanek			0,075	X	Obszar II	
935	Ogrodowa; przystanek -A- Dworzec Główny Ogrodowa (BUS); kierunek p. - (początkowy / koniec)	przystanek			0,045		Obszar II	
936	Ogrodowa; przystanek -A- Dworzec Główny Zachód; kierunek p. Politechnika	przystanek			0,045	I	Obszar II	początkowy / końcowy
937	Ojcowska; przystanek -A- Bronowice Wielkie; kierunek p. Jasnejowska	przystanek			0,045	IV	Obszar II	
938	Ojcowska; przystanek -A- Bronowice Wielkie; kierunek p. Ojcowska	przystanek			0,045	IV	Obszar II	
939	Ojcowska; przystanek -A- Ojcowska Dworek; kierunek p. Katowicka	przystanek			0,045	IV	Obszar II	
940	Ojcowska; przystanek -A- Ojcowska Dworek; kierunek p. Ojcowska Wągródka	przystanek			0,045	IV	Obszar II	
941	Ojcowska; przystanek -A- Ojcowska Wągródka; kierunek p. Ojcowska	przystanek			0,045	IV	Obszar II	

h
ok
g

Tom

942	Ojcowska; przystanek -A- Ojcowska Wągroda; kierunek p. Ojcowska Dworek	przystanek		0,045	IV	Obszar II	
943	Ojcowska; przystanek -A- Ojcowska; kierunek p. Bronowice Wielkie	przystanek		0,075	IV	Obszar II	
944	Ojcowska; przystanek -A- Ojcowska; kierunek p. Ojcowska Wągroda	przystanek		0,075	IV	Obszar II	
945	Olszyny; przystanek -A- Narzymskiego; kierunek p. Pilotów	przystanek		0,075	II	Obszar II	
946	Opolska; przystanek -A- Imbramowska (podwójny); kierunek p. Mackiewiczza	przystanek		0,075	IV	Obszar II	
947	Opolska; przystanek -A- Imbramowska (podwójny); kierunek p. Opolska Estakada	przystanek		0,075	IV	Obszar II	
948	Opolska; przystanek -A- Mackiewiczza (podwójny); kierunek p. Imbramowska	przystanek		0,075	IV	Obszar II	
949	Opolska; przystanek -A- Mackiewiczza (podwójny); kierunek p. Pleszowska	przystanek		0,075	IV	Obszar II	
950	Opolska; przystanek -A- Mehoffera; kierunek p. Conrada	przystanek		0,075	IV	Obszar II	
951	Opolska; przystanek -A- Mehoffera; kierunek p. Opolska Kładka	przystanek		0,075	IV	Obszar II	
952	Opolska; przystanek -A- Opolska Estakada (podwójny); kierunek p. Imbramowska	przystanek		0,075	IV	Obszar II	
953	Opolska; przystanek -A- Opolska Kładka; kierunek p. Opolska	przystanek		0,075	IV	Obszar II	
954	Opolska; przystanek -A- Opolska Kładka; kierunek p. Pleszowska	przystanek		0,075	IV	Obszar II	
955	Opolska; przystanek -A- Pleszowska; kierunek p. Mackiewiczza	przystanek		0,075	IV	Obszar II	
956	Opolska; przystanek -A- Pleszowska; kierunek p. Opolska	przystanek		0,075	IV	Obszar II	
957	Pachońskiego; przystanek -A- Pachońskiego; kierunek p. Prądnik Biały	przystanek		0,045		Obszar II	
958	Pachońskiego; przystanek -A- Pachońskiego; kierunek p. Wyki	przystanek		0,075		Obszar II	
959	Pachońskiego; przystanek -A- Prądnik Biały Zachód; kierunek p. Pachońskiego	przystanek		0,075		Obszar II	
960	Pachońskiego; przystanek -A- Prądnik Biały Zachód; kierunek p. Wyki	przystanek		0,075		Obszar II	od 01.01.2019 r. w utrzymaniu GMK
961	Pachońskiego; przystanek -A- Skrajna; kierunek p. Wyki	przystanek		0,075		Obszar II	
962	Pasternik; przystanek -A- Cmentarz Bronowice; kierunek p. Katowicka	przystanek		0,075	VI	Obszar II	
963	Pasternik; przystanek -A- Cmentarz Bronowice; kierunek p. Pasternik	przystanek		0,075	VI	Obszar II	
964	Pasternik; przystanek -A- Pasternik; kierunek p. Droga do Rząski	przystanek		0,075	VI	Obszar II	
965	Pasternik; przystanek -A- Pasternik; kierunek p. Pasternik Cmentarz	przystanek		0,075	VI	Obszar II	
966	Pawia; przystanek -A- Teatr Słowackiego (nocny); kierunek p. Poczta Główna	przystanek		0,045	I	Obszar II	
967	Piastowska; przystanek -A- Cichy Kącik; kierunek p. Słonecznikowa	przystanek		0,075	V	Obszar II	
968	Piastowska; przystanek -A- Leszczynowa; kierunek p. Krowodrza Górka	przystanek		0,045	V	Obszar II	
969	Piastowska; przystanek -A- Prądnik Biały; kierunek p. - (pętla / końcowy / początkowy)	przystanek		0,075	IV	Obszar II	
970	Pielegniarek; przystanek -A- Pielegniarek (daw. Szpital Narutowicza); kierunek p. Lekarska	przystanek		0,075	IV	Obszar II	
971	Piłsudskiego; przystanek -A- Muzeum Narodowe; kierunek p. Uniwersytet Jagielloński	przystanek		0,045		Obszar II	Słupki-znak w/c chodnika
972	Piłsudskiego; przystanek -T- Muzeum Narodowe; kierunek p. Cichy Kącik	przystanek		0,075		Obszar II	W utrzymaniu GMK od 2018-09-01
973	Piłsudskiego; przystanek -T/A- Uniwersytet Jagielloński; kierunek p. Muzeum Narodowe	przystanek		0,075		Obszar II	
974	Piłsudskiego; przystanek -T/A- Uniwersytet Jagielloński; kierunek p. Teatr Bagatela	przystanek		0,075		Obszar II	
975	Pleszowska; przystanek -A- Pleszowska; kierunek p. Białopiękna	przystanek		0,075	IV	Obszar II	
976	Płk. Władysława Beliny-Prażmowskiego; przystanek -A- Cmentarz Rakowicki; kierunek p. Narzymskiego	przystanek		0,075		Obszar II	
977	Podchorążych; przystanek -T- Głowackiego; kierunek p. Bronowice	przystanek		0,150	V	Obszar II	
978	Podchorążych; przystanek -T/A- Uniwersytet Pedagogiczny; kierunek p. Biprostał	przystanek		0,075	V	Obszar II	
979	Podwale; przystanek -T/A- Teatr Bagatela; kierunek p. Stary Kleparz	przystanek		0,200	I	Obszar II	
980	Powstańców; przystanek -A- Powstańców Garaże; kierunek p. Powstańców	przystanek		0,045	III	Obszar II	
981	Powstańców; przystanek -A- Powstańców Garaże; kierunek p. Prądnik Czerwony	przystanek		0,075	III	Obszar II	
982	Powstańców; przystanek -A- Powstańców; kierunek p. Powstańców Garaże	przystanek		0,075	III	Obszar II	
983	Praska; przystanek -A- Praska n/ż ; kierunek p. Rynek Dębnicki	przystanek		0,075	VII	Obszar II	
984	Praska; przystanek -A- Praska n/ż ; kierunek p. Zielińskiego	przystanek		0,045	VII	Obszar II	
985	Praska; przystanek -A- Zielińskiego; kierunek p. os. Robotnicze	przystanek		0,075	VII	Obszar II	
986	Praska; przystanek -A- Zielińskiego; kierunek p. Praska	przystanek		0,075	VII	Obszar II	W utrzymaniu GMK od 2017-07-01
987	Prądnicka; przystanek -A- Lekarska; kierunek p. Brańszlawska	przystanek		0,075	IV	Obszar II	
988	Prądnicka; przystanek -A- Lekarska; kierunek p. Zdrowa	przystanek		0,075	IV	Obszar II	W utrzymaniu GMK od 01-01-2017
989	Prądnicka; przystanek -A- Nowy Kleparz; kierunek p. - (pętla / końcowy / początkowy)	przystanek		0,580	IV	Obszar II	Perony końcowe i początkowe (8) + chodniki wokół pętli
990	Prądnicka; przystanek -A- Nowy Kleparz; kierunek p. - (pętla / początkowy)	przystanek		0,150	IV	Obszar II	od 01.01.2019 r. w utrzymaniu GMK
991	Prądnicka; przystanek -A- Nowy Kleparz; kierunek p. przystanek techniczny	przystanek		0,000	IV	Obszar II	przystanek techniczny
992	Prądnicka; przystanek -A- Szpital Jana Pawła II; kierunek p. Lekarska	przystanek		0,075	IV	Obszar II	Utrzymanie AMS (2016.06.30)

Am

993	Prądnicka; przystanek -A- Szpital Jana Pawła II; kierunek p. Mackiewicz	przystanek		0,075	IV	Obszar II	
994	Radzikowski; przystanek -A- Czerwieńskiego; kierunek p. Fiszera	przystanek		0,045		Obszar II	
995	Radzikowski; przystanek -A- Fiszera; kierunek p. Radzikowskiego Osiedle	przystanek		0,045		Obszar II	
996	Radzikowski; przystanek -A- Gnieźnińska; kierunek p. Conrada	przystanek		0,045		Obszar II	
997	Radzikowski; przystanek -A- Katowicka; kierunek p. Pasternik Cmentarz	przystanek		0,075		Obszar II	
998	Radzikowski; przystanek -A- Katowicka; kierunek p. Rondo Ofiar Katynia	przystanek		0,075		Obszar II	
999	Radzikowski; przystanek -A- Łobzów SKA; kierunek p. Radzikowskiego	przystanek		0,075		Obszar II	
1000	Radzikowski; przystanek -A- Radzikowskiego Osiedle; kierunek p. Conrada	przystanek		0,045		Obszar II	
1001	Radzikowski; przystanek -A- Radzikowskiego; kierunek p. Azory	przystanek		0,075		Obszar II	
1002	Radzikowski; przystanek -A- Rondo Ofiar Katynia; kierunek p. Katowicka	przystanek		0,075		Obszar II	
1003	Rakowicka; przystanek -T- Rakowicka n/ż; kierunek p. Cmentarz Rakowicki	przystanek		0,075	I	Obszar II	
1004	Rakowicka; przystanek -T- Rakowicka; kierunek p. Uniwersytet Ekonomiczny	przystanek		0,045	I	Obszar II	W utrzymaniu GMK od 2018-09-01
1005	Rostworowski; przystanek -A- Norymberska; kierunek p. Rostworowskiego	przystanek		0,075		Obszar II	przystanek nieczynny
1006	Rostworowski; przystanek -A- Rostworowskiego; kierunek p. Norymberska	przystanek		0,075		Obszar II	przystanek nieczynny
1007	Różyckiego; przystanek -A- Różyckiego; kierunek p. Azory	przystanek		0,075		Obszar II	
1008	Rynek Dębnicki; przystanek -A- Rynek Dębnicki; kierunek p. Szwedzka	przystanek		0,075	VII	Obszar II	
1009	Siewna; przystanek -A- Bociana; kierunek p. Siewna Wiadukt	przystanek		0,075	IV	Obszar II	
1010	Siewna; przystanek -A- Siewna ; kierunek p. Siewna Wiadukt	przystanek		0,075	IV	Obszar II	W utrzymaniu GMK od 2017-06-01
1011	Siewna; przystanek -A- Siewna Wiadukt (podwójny); kierunek p. Bociana	przystanek		0,075	IV	Obszar II	
1012	Siewna; przystanek -A- Siewna Wiadukt (podwójny); kierunek p. Siewna	przystanek		0,000	IV	Obszar II	
1013	Siewna; przystanek -A- Siewna Wiadukt; kierunek p. Siewna	przystanek		0,075	IV	Obszar II	
1014	Siewna; przystanek -A- Siewna; kierunek p. Dożynkowa	przystanek		0,045	IV	Obszar II	
1015	Stachewicza; przystanek -A- Stachewicza; kierunek p. Makowskiego	przystanek		0,045		Obszar II	
1016	Starowiślna; przystanek -T- Miodowa; kierunek p. Starowiślna	przystanek		0,150	I	Obszar II	
1017	Starowiślna; przystanek -T- Poczta Główna; kierunek p. Dworzec Główny	przystanek		0,150	I	Obszar II	
1018	Starowiślna; przystanek -T/A- Św. Wawrzyńca; kierunek p. pl. Bohaterów Getta	przystanek		0,075	I	Obszar II	
1019	Starowiślna; przystanek -T/A- Św. Wawrzyńca; kierunek p. Starowiślna	przystanek		0,075	I	Obszar II	
1020	Stawowa; przystanek -A- Chelmońskiego Osiedle; kierunek p. - (pętla / końcowy / początkowy)	przystanek		0,075	IV	Obszar II	
1021	Stawowa; przystanek -A- Chelmońskiego Pętla; kierunek p. - (pętla / końcowy / początkowy)	przystanek		0,120	IV	Obszar II	2 perony (1 wiatka i 1 słupki przy ulicy) + 1 techniczny
1022	Stradomska; przystanek -T- Stradom; kierunek p. pl. Wolnica	przystanek		0,075	I	Obszar II	aktualnie nieczynny
1023	Straszewskiego; przystanek -A- Filharmonia; kierunek p. pl. Wolnica	przystanek		0,045		Obszar II	
1024	Straszewskiego; przystanek -A- Filharmonia; kierunek p. Uniwersytet Jagielloński	przystanek		0,045		Obszar II	
1025	Św. Gertrudy; przystanek -T- Św. Gertrudy; kierunek p. Poczta Główna	przystanek		0,150		Obszar II	aktualnie nieczynny
1026	Św. Gertrudy; przystanek -T- Św. Gertrudy; kierunek p. Stradom	przystanek		0,150		Obszar II	aktualnie nieczynny
1027	Św. Gertrudy; przystanek -T- Wawel; kierunek p. Stradom	przystanek		0,075		Obszar II	aktualnie nieczynny
1028	Św. Gertrudy; przystanek -T- Wawel; kierunek p. Św. Gertrudy	przystanek		0,075		Obszar II	aktualnie nieczynny
1029	Św. Gertrudy; przystanek -T/A- Poczta Główna; kierunek p. Dworzec Główny	przystanek		0,150		Obszar II	
1030	Św. Wawrzyńca; przystanek -T- Dajwór; kierunek p. Starowiślna	przystanek		0,045		Obszar II	
1031	Św. Wawrzyńca; przystanek -T- Muzeum Inżynierii Miejskiej; kierunek p. Dajwór	przystanek		0,000		Obszar II	
1032	Warszawska; przystanek -A- Politechnika; kierunek p. Dworzec Główny	przystanek		0,045	I	Obszar II	
1033	Weissa; przystanek -A- Azory; kierunek p. - (pętla / końcowy / początkowy)	przystanek		0,650		Obszar II	
1034	Weissa; przystanek -A- Różyckiego; kierunek p. Conrada	przystanek		0,075		Obszar II	
1035	Westerplatte; przystanek -T/A- Poczta Główna; kierunek p. Św. Gertrudy	przystanek		0,150	I	Obszar II	
1036	Westerplatte; przystanek -T/A- Teatr Słowackiego; kierunek p. Dworzec Główny Zach.	przystanek		0,075	I	Obszar II	
1037	Wielopole; przystanek -A- Poczta Główna; kierunek p. Dworzec Główny	przystanek		0,045	I	Obszar II	
1038	Wileńska; przystanek -A- Wileńska; kierunek p. Uniwersytet Rolniczy	przystanek		0,075	III	Obszar II	W utrzymaniu GMK od 2018-04-01
1039	Wita Stwosza; przystanek -A- Dworzec Główny Wschód; kierunek p. - (pętla / początkowy)	przystanek		0,350	I	Obszar II	W utrzymaniu gminy: 3 perony z przystankami ze słupkami (5), dojeżdża do wszystkich przystanków wraz z przestrzenią pomiędzy wiatkami AMSu
1040	Wybickiego; przystanek -A- Łobzów SKA; kierunek p. Wybickiego	przystanek		0,075		Obszar II	
1041	Wyki; przystanek -A- Wyki; kierunek p. Batalionów "Skała AK"	przystanek		0,075		Obszar II	
1042	Wyki; przystanek -A- Wyki; kierunek p. Prądnik Biały Zachód	przystanek		0,075		Obszar II	

6
ok
8
Tom

1043	Zielone Wzgórze; przystanek -A- Witkowice (pętla); kierunek p. - (pętla / końcowy / początkowy)	przystanek			0,045	IV	Obszar II	W utrzymaniu GMK od 2017-10-01
1044	Zielone Wzgórze; przystanek -A- Witkowice; kierunek p. Witkowice Nowe	przystanek			0,075	IV	Obszar II	2 perony (słupki) - początkowy i końcowy

PODSUMOWANIE - OBSZAR II

Standard	Długość [km]	Jezdnie [tys.m2]	Chodniki [tys.m2]
1	36,160	540,850	
2	85,875	703,495	
3	98,025	584,195	
4	0,000	0,000	
5	0,000	0,000	
6	0,000	0,000	
jezdnie	220,060	1828,540	
chodnik	177,821		283,565
rower	26,282		39,423
parking			0,000
osiedle		0,000	0,000
przystanek			39,860

W. K. S. J. M. S.

Lp.	Ulica - Zakres	Standard	Długość [m]	Jezdnie [tyś.m ²]	Chodnik [tyś.m ²]	Dzielnica	Obszar/Rejon	Uwagi
1	Agatowa - boczna (od ul. Agatowej głównej do ul. Złocieniowej) - okalająca os. Złocieni	5	0,540	2,970		XII	Rejon 1	
2	Agawy (na przedłużeniu ul. Strażackiej)	5	0,080	0,320		XIII	Rejon 1	
3	Akacjowa - boczna (na przedłużeniu ul. Akacjowej do chodnika przy ul. Bora-Komorowskiego ciąg jezdny/pieszny/rowerowy)	5	0,070	0,350		III	Rejon 1	
4	Albatrosów	5	0,800	4,800		XIII	Rejon 1	
5	Architektów (od ul. Petofiego przy pięti do ul. Petofiego - droga za blokami, między blokami a domkami jednorodzinnymi)	5	0,500	2,000		XVII	Rejon 1	
6	Ariańska	5	0,220	1,100		II	Rejon 1	
7	Asnyka Adama	5	0,160	0,800		I	Rejon 1	
8	Bajana Jerzego - 2 części: 1. (od ul. Żwirki i Wigury do pawilonu handlowego); 2. (od ul. Pilotów do pawilonu handlowego)	5	0,300	1,200		III	Rejon 1	
9	Bajeczna	5	0,190	1,235		II	Rejon 1	
10	Bandurskiego Władysława Ks. Bp.	5	0,560	2,800		II	Rejon 1	
11	Bardosa	5	0,900	3,600		XVIII	Rejon 1	
12	Bartosza	5	0,050	0,500		I	Rejon 1	
13	Batki Mariana - 2 części (od ul. Żołnierskiej ul. tanowej) na dl. 0,2km; (od ul. Kaczej do Domu Zakonnego) na dl. 0,16km	5	0,360	1,440		XIII	Rejon 1	
14	Bawół Plac (wraz z fragmentem ul. Szerokiej od ul. Józefa do ul. Lewkowej)	5	0,120	0,600		I	Rejon 1	
15	Berna Józefa Gen.	5	0,400	2,100		II	Rejon 1	
16	Białych Brzóz	5	0,130	0,520		III	Rejon 1	
17	Biskupińska (od ul. Plk. Dąbka na południe do końca, dalej na zachód do ul. Mierzeja Wiślana)	5	1,600	9,600		XIII	Rejon 1	
18	Bitwy nad Bzurą	5	0,450	2,250		XV	Rejon 1	
19	Biwakowa	5	0,350	1,400		XVIII	Rejon 1	
20	Błachnickiego Franciszka Ks.	5	0,250	1,250		II	Rejon 1	
21	Boboli Andrzeja Św.	5	0,100	0,400		III	Rejon 1	
22	Bobrowskiego Stefana	5	0,360	1,800		II	Rejon 1	
23	Bohaterów Wietnamu	5	0,250	0,750		III	Rejon 1	
24	Bolesława Chrobrego (od ul. Łukasiewicza na północ, dalej wzdłuż torów kolejowych do ślepego końca)	5	0,800	3,600		II	Rejon 1	
25	Bonerowska	5	0,130	0,520		I	Rejon 1	
26	Bonifrateńska	5	0,110	0,550		I	Rejon 1	
27	Bosacka (od ul. Lubicz do ślepego końca w kier. ul. Topolowej)	5	0,400	2,400		I	Rejon 1	
28	Bosacka (od ul. Topolowej do ul. Lubomirskiego)	5	0,100	0,600		I	Rejon 1	
29	Bosaków	5	0,300	1,800		III	Rejon 1	
30	Bożego Miłosierdzia	5	0,100	0,400		I	Rejon 1	
31	Braci Polskich (od ul. Godebskiego na zachód do końca zabudowy)	5	0,560	2,240		XVII	Rejon 1	
32	Braci Schindlerów	5	0,400	2,400		XIV	Rejon 1	
33	Brandla Konstantego (od ul. Obrońców Modlina na południe do ul. Plk. Dąbka)	5	0,190	0,760		XIII	Rejon 1	
34	Brzechwy Jana	5	0,410	1,640		III	Rejon 1	
35	Brzozowa	5	0,250	1,000		I	Rejon 1	
36	Budziszyńska	5	0,350	1,400		XV	Rejon 1	
37	Bugaj	5	1,000	5,000		XIII	Rejon 1	
38	Bujwida Odona	5	0,150	0,600		II	Rejon 1	
39	Burzowa	5	0,500	2,000		XVII	Rejon 1	
40	Celarowska	5	0,500	2,500		III	Rejon 1	
41	Celna	5	0,350	1,400		XIII	Rejon 1	
42	Chłopskiego Józefa, Gen.	5	0,230	1,380		II	Rejon 1	
43	Chmielowskiego Adama	5	0,120	0,720		I	Rejon 1	
44	Cichociemnych AK	5	0,650	2,600		XIV	Rejon 1	
45	Ciekowiec	5	0,480	1,680		XVIII	Rejon 1	
46	Ciemna	5	0,100	0,500		I	Rejon 1	
47	Cienista	5	0,400	2,300		XVI	Rejon 1	
48	Cieplińskiego Łukasza + sięgacz do ul. Łukasiewicza i dojazd do parkingu	5	0,440	2,200		II	Rejon 1	
49	Cieślowskiego Ernesta (od ul. Spadochroniarzy do ul. Akacjowej)	5	0,740	3,700		III	Rejon 1	
50	Combrowa	5	0,130	0,520		III	Rejon 1	
51	Cybulskiego Napoleona	5	0,150	0,600		I	Rejon 1	
52	Czackiego Tadeusza	5	0,085	0,350		XIII	Rejon 1	
53	Czarneckiego Stefana	5	0,130	0,780		XIII	Rejon 1	
54	Czczotta Henryka (od ul. Rącznej do nr 25)	5	0,600	2,400		XIII	Rejon 1	
55	Czereśniowa	5	0,080	0,320		III	Rejon 1	
56	Czuchajowskiego Bolesława (od ul. Andersa do ul. Ludźmierskiej)	5	0,400	2,000		XVIII	Rejon 1	
57	Czyżówka	5	0,435	2,175		XIII	Rejon 1	
58	Czyżyńska	5	0,120	0,480		III	Rejon 1	
59	Darwina Karola (od ul. Lubockiej do ul. Stefczyka, od ul. Stefczyka do ul. Lubockiej oraz od ul. Niewielkiej do ul. Stefczyka) - gminna	5	1,680	8,400		XVII	Rejon 1	
60	Dąbka Stanisława Plk. (bez komunikacji autobusowej)	5	1,300	7,800		XIII	Rejon 1	
61	Dąbrówki	5	0,110	0,440		XIII	Rejon 1	
62	Dąbska (z wjazdy od ul. Lema: 1. v/v Tauron Arena, 2. w osiedle bliżej ul. Mogiłskie; dalej wzdłuż hotelu do ul. Kosynierów wraz z fragmentem ul. Kosynierów do ul. Zwycięstwa/Kosynierów)	5	1,330	5,320		II	Rejon 1	fragment drogi od al. Pokoju do hotelu przy ul. Dąbskiej (wraz z rondem pod Decathlon, drogą wzdłuż parkingu za Plazą i drugim wyjazdem do ul. Dąbskiej - gminnej) stanowi drogę prywatną
63	Dembowskiego Edwarda	5	0,250	1,250		XIII	Rejon 1	
64	Deszczowa - 4 części: 1. (od ul. Sasanek na zachód do końca zabudowy) na dl. 0,065km; 2. (od ul. Sasanek na północ do końca zabudowy) na dl. 0,065km; 3. (od ul. Karaszewicza - Tokarzewskiego na zachód do końca zabudowy) na dl. 0,15km; 4. (od ul. Igołomskiej na południe wzdłuż nr 2A) na dl. 0,11km	5	0,500	1,750		XVIII	Rejon 1	
65	Dmowskiego Romana + boczna (sięgacz na północ do bloku nr 2)	5	0,810	4,050		XV	Rejon 1	


66	Dobra	5	0,170	0,680		III	Rejon 1
67	Dolna	5	0,200	0,800		XIV	Rejon 1
68	Dolnomłynska (od ul. Wysockiej do ul. Narciarskiej)	5	0,300	1,200		XIV	Rejon 1
69	Domagaly Mariana (os. Złocień - od petli Złocień do ul. Agatowej - bocznej)	5	0,310	1,550		XII	Rejon 1
70	Dominikańców	5	0,210	0,840		III	Rejon 1
71	Domki	5	0,200	0,800		II	Rejon 1
72	Dukatów	5	0,160	0,800		II	Rejon 1
73	Dwernickiego Józefa Gen.	5	0,100	0,500		II	Rejon 1
74	Dybowskiego Benedykta (od ul. Pysocice do granicy miasta)	5	0,650	2,600		XVIII	Rejon 1
75	Eisenberga Filipa	5	0,180	1,080		II	Rejon 1
76	Estery	5	0,200	1,200		I	Rejon 1
77	Fabryczna (od ul. Cystersów na wschód do rozwidlenia)	5	0,390	1,950		II	Rejon 1
78	Farmaceutów (od ul. Krynicznej na północ do ślepego końca)	5	0,180	0,540		II	Rejon 1
79	Feldmana Wilhelma	5	0,100	0,400		I	Rejon 1
80	Felcjanek	5	0,220	1,100		I	Rejon 1
81	Fenn'a Sereno (d. Jaracza)	5	0,200	1,400		I	Rejon 1
82	Fiolkowa	5	0,300	1,500		III	Rejon 1
83	Freege'go Emilia	5	0,200	1,000		XVII	Rejon 1
84	Gańczyńskiego Konstantego Ildelfonsa	5	0,500	3,000		XIV	Rejon 1
85	Garczyńskiego Stefana	5	0,170	0,850		II	Rejon 1
86	Gdańska	5	0,500	2,500		III	Rejon 1
87	Geodetów	5	0,350	1,400		XVII	Rejon 1
88	Geodetów ciąg pieszo - jezdny (od ul. Geodetów do ul. Kocmyrzowskiej)	5	0,220	0,660		XVII	Rejon 1
89	Gliniana (od ul. Żeńców do ul. Grochowej)	5	0,270	1,350		XIII	Rejon 1
90	Glinik - boczna (sięgacz do nr 144, 146 i do ostatniego domu, dz 236)	5	0,180	0,630		XVII	Rejon 1
91	Głębinowa	5	0,260	1,300		XVII	Rejon 1
92	Godebskiego Cypriana (od petli autobusowej na południe do końca zabudowy)	5	0,700	3,500		XVII	Rejon 1
93	Goszczyńskiego Seweryna (od ul. Saskiej do ul. Łanowej)	5	0,560	2,800		XIII	Rejon 1
94	Graniczna	5	0,220	1,100		XVIII	Rejon 1
95	Grąby	5	0,400	2,000		XVIII	Rejon 1
96	Grębałowska	5	1,600	9,600		XVII	Rejon 1
97	Grzegorza z Sanoka	5	0,245	0,980		XVII	Rejon 1
98	Grzegórzecka (od ul. Fabrycznej do ślepego końca) - gminna	5	0,250	1,500		II	Rejon 1
99	Grzegórzecka (od ul. Kotlarskiej do ul. Rogozińskiego) - gminna	5	0,480	2,880		II	Rejon 1
100	Gumniska	5	0,300	1,500		XIII	Rejon 1
101	Gurgacza Władysława Ks.	5	0,130	0,600		II	Rejon 1
102	Hetmańska (od ul. Dąbrowskiego do ul. Tarnowskiego)	5	0,240	0,960		XIII	Rejon 1
103	Heweliusza Jana	5	0,100	0,400		XIII	Rejon 1
104	Holdu Pruskiego (od ul. Obrońców Warszawy do ul. Sosnkowskiego)	5	0,300	1,200		XV	Rejon 1
105	Humberta Szczepana	5	0,100	0,400		I	Rejon 1
106	Hynka	5	1,100	6,600		XIV	Rejon 1
107	Iżłickiego Ludwika	5	0,200	1,000		II	Rejon 1
108	Ilowa (od ul. Goszczyńskiego do ul. Żeńców)	5	0,100	0,400		XIII	Rejon 1
109	Izaaka	5	0,100	0,600		I	Rejon 1
110	Jachowicza Stanisława	5	0,100	0,400		II	Rejon 1
111	Jagienki	5	0,230	0,920		XVIII	Rejon 1
112	Jąglana	5	0,110	0,440		XVIII	Rejon 1
113	Janiszewskiego Tomasza os. Strusia + 3 parkingi	5	0,390	2,145		XVI	Rejon 1
114	Janowa Wola	5	0,200	0,800		XIII	Rejon 1
115	Janusa Stefana Majora Pilota (dawna Szenwalda Lucjana)	5	0,140	0,560		II	Rejon 1
116	Jarzębiny	5	0,540	3,780		XVII	Rejon 1
117	Jasiekowa (od ul. Skoczylasa do końca zabudowy)	5	0,250	1,250		XVII	Rejon 1
118	Jaskrowa	5	0,470	2,500		XVII	Rejon 1
119	Jaśminowa	5	0,200	0,800		III	Rejon 1
120	Jaworskiego Władysława	5	0,150	0,700		II	Rejon 1
121	Jezierskiego Jacka	5	0,600	2,400		XVIII	Rejon 1
122	Jeziorany	5	0,420	1,680		XVII	Rejon 1
123	Jezioro - boczna (sięgacz do posesji nr 33-41)	5	0,170	0,850		XVIII	Rejon 1
124	Jeżynowa (od ul. Na Niwach w kierunku wschodnim na dt.) + sięgacz do ul. Na Niwach	5	0,540	2,160		XVIII	Rejon 1
125	Joselewicza Berka	5	0,300	1,800		I	Rejon 1
126	Józefińska - boczna od ul. Lwowskiej (ślepa)	5	0,070	0,210		XIII	Rejon 1
127	Jutrzenka (od al. Jana Pawła II do ul. M. Dąbrowskiej)	5	0,250	1,000		XIV	Rejon 1
128	Jutrzyńska	5	0,200	0,800		XVIII	Rejon 1
129	Kacza (od ul. Żołnierskiej do ul. Żeńców)	5	0,730	3,650		XIII	Rejon 1
130	Kaczeńcowa	5	0,300	1,200		XVI	Rejon 1
131	Kamionka	5	0,300	1,200		XIV	Rejon 1
132	Kanonerów	5	0,400	2,000		III	Rejon 1
133	Kantorowicka (od ul. Kocmyrzowskiej na południowy - wschód do ślepego końca)	5	0,800	3,200		XVII	Rejon 1
134	Kantorowicka (od ul. Morcinka do granicy miasta)	5	1,100	5,500		XVII	Rejon 1
135	Karszewicza - Tokarzewskiego Michała Gen. (od ul. Branickiej na południe do nr 44 po stronie północnej stawów rybnych, do ul. Tatarakowej)	5	0,610	2,440		XVIII	Rejon 1
136	Katarzyny Św.	5	0,080	0,400		I	Rejon 1
137	Kącik	5	0,180	0,900		XIII	Rejon 1
138	Kąkolowa (od ul. Truskawkowej do końca zabudowy tj. do nr 38) dl. 0,7km wraz z 3 sięgaczami: 1. w kier. północnym przy nr 15A do nr 11A,11B dl. 0,22km, 2. w kier. północnym przy nr 21 do nr 13, 13A dl. 0,18km, 3. w kierunku południowym do nr 34,32,30,28,26 dl. 0,17km	5	1,270	5,080		XVIII	Rejon 1
139	Kąt	5	0,160	0,640		II	Rejon 1
140	Kątowa - od ul. Żelaznej do ślepego zakończenia przy Wita Stwosza/ 29 Listopada	5	0,110	0,440		I	Rejon 1
141	Kępska	5	0,200	0,800		XVIII	Rejon 1
142	Kielkowskiego Romana	5	0,350	1,400		XIII	Rejon 1

ok 8
Am 8

710	Władysława IV	6	0,180	0,900		XVII	Rejon 1	
711	Włodarczyka Bronisława - boczna (sięgacz pętla wokół bloków nr 19A, 21C 19 os. Dyw. 303)	6	0,400	1,600		XIV	Rejon 1	
712	Włodkowica Pawła	6	0,295	1,770		III	Rejon 1	
713	Wodocza (od ul. Glinik -wjazd między blokami ul. Glinik 48-46, do końca do nr 30)	6	0,290	1,160		XVII	Rejon 1	ul. Żonkilowa od ul. Glinik - wjazd między 32-28 jest nieutwardzona
714	Wodzickich	6	1,300	5,200		XVIII	Rejon 1	
715	Wrobela Feliksa-boczne (3 sięgacze: od petli autobusowej Podwierzbie do nr 131, 135, 145, 138 + sięgacz do nr 130)	6	0,400	1,600		XIII	Rejon 1	
716	Wróżeńicka - boczna (sięgacz na południe do nr 46-58 dz. 216/1 obr 61 NH)	6	0,300	1,050		XVIII	Rejon 1	
717	Wróżeńicka - boczna (sięgacz na północ od petli do nr 76-80 z 3 odnogami na końcu: do nr 82,84; do nr 88, do nr 59-63)	6	0,250	0,875		XVIII	Rejon 1	
718	Za Ogrodem(od ul. Wadowskiej do nr 65) + boczna (sięgacz na wschód do nr 44B)	6	0,800	3,200		XVII	Rejon 1	
719	Zabłockiego Franciszka wraz z sięgaczem w kierunku budynków 2 i 21 (kier. Pd do skrzyżowania) oraz sięgaczem przy budynku 38a (pn); w obrębie działki 118/50 obr. 5-Nowa Huta	6	0,820	4,900		XV	Rejon 1	
720	Zajęcza	6	0,350	1,225		XIV	Rejon 1	
721	Zakępie	6	0,500	2,000		XVIII	Rejon 1	
722	Zakładowa	6	0,190	0,950		XVII	Rejon 1	
723	Zaluskich Andrzeja i Józefa	6	0,680	4,080		XV	Rejon 1	
724	Zapóręble (od ul. Karaszewicza - Tokarzewskiego do końca zabudowy)	6	1,000	4,000		XVIII	Rejon 1	
725	Zastawniaka Józefa Ks.	6	0,140	0,700		XIV	Rejon 1	
726	Zaułek	6	0,160	0,800		XIII	Rejon 1	
727	Zawiejskiego Jerzego	6	0,350	2,100		XV	Rejon 1	
728	Złoczowska - boczna (sięgacz do końca bl. 14, dz 104/2)	6	0,090	0,360		XVI	Rejon 1	
729	Złoczowska os. Wysokie (od ul. Urszulki do ul. Mikołajczyka) + parking od strony ul. Dunikowskiego oraz Złoczowska boczna - sięgacz wzdłuż bloku nr 15 do budynku nr 14	6	0,560	2,800		XVI	Rejon 1	Parking przy Mikołajczyka we władaniu spółdzielni Droga boczna - dojazd od nr 14 do bloku nr 12 we władaniu spółdzielni
730	Żonkilowa - 2 oddzielne części (od ul. Wadowskiej do nr 7 na dł. 100m, drugi od ul. Glinik - wjazd między przystankiem a blokiem ul. Glinik 44, dalej w kier. pn-zach wzdłuż garaży do ul. Wodocza na dł. 200 m wraz z sięgaczem do domu nr 21 w kier pd-wsch od garaży na dł. 40 m)	6	0,100	0,400		XVII	Rejon 1	dalej droga nieutwardzona
731	Felińskiego Zygmunta Szczęsnego Arcybiskupa - obustronnie od Meiera do końca + boczny (sięgacz do nr 31)	chodnik	1,192	2,384		IV	Rejon 1	
732	Andersa Władysława Gen. - schody 4 komplety do ul. Urbanowicza: 1. do nr 10; 2,3,4 do parkingu przed blokami nr 6,7,8	chodnik	0,010	0,200		XVI	Rejon 1	
733	Architektów - schody do ul. Janczarskiego	chodnik	0,020	0,050		XVII	Rejon 1	
734	Biskupińska - 3 części, jednostronnie (tam gdzie występuje) na dł. 0,815km; cz. zachodnia (od ul. Plk. Dąbka do końca) na dł. 0,06km; cz. Południowa (od cz. Zachodniej do końca) na dł. 0,16km; cz. Wschodnia (od ul. Obrońców Modlina do końca) na dł. 0,595km	chodnik	0,815	1,223		XIII	Rejon 1	chodnik zniszczony, miejscami nieistniejący. Ulica "u" kształtna od ul. Plk. Dąbka do ul. Obrońców Modlina - 3 części - zachodnia, południowa i wchodnia
735	Bitwy nad Bzurą - obustronnie (tam gdzie występuje)	chodnik	0,680	1,020		XV	Rejon 1	
736	Bogusza Józefa os. Strusia - jednostronnie strona zachodnia na całej długości, tam gdzie występuje	chodnik	0,100	0,150		XVI	Rejon 1	strona wschodnia na terenie Spółdzielni Mieszkaniowej
737	Bohaterów Wietnamu (od ul. Młyńskiej do ul. Stanisława ze Skalmierza) - jednostronnie strona północna	chodnik	0,500	0,750		III	Rejon 1	
738	Botaniczna - jednostronnie po stronie szpitala	chodnik	0,200	0,300		II	Rejon 1	
739	Braci Schindlerów (od ul. Andersa po stronie os. Kościuszkowskiego - strona wschodnia - 0,33km x 1,5m, po stronie os. Dywizjonu 303 - strona zachodnia 0,13km x 1,5m)	chodnik	0,460	0,690		XVII	Rejon 1	
740	Cedyńska - obustronnie na dł. 0,41km (od ul. Miśleniejskiej do ul. Wiślickiej)	chodnik	0,820	1,230		XV	Rejon 1	
741	Celakówny Rozalii os. Strusia - jednostronnie strona zachodnia na całej długości, tam gdzie występuje	chodnik	0,180	0,270		XVI	Rejon 1	strona wschodnia na terenie Spółdzielni Mieszkaniowej
742	Centralny Plac - al. Róż - os. Centrum B - schody wzdłuż bloku nr 1 od strony ul. Andersa, Placu Centralnego i Al. Róż	chodnik	0,150	0,220		XVIII	Rejon 1	
743	Centralny Plac - al. Róż - os. Centrum C - schody wzdłuż bloku nr 1 od strony al. Solidarności, Placu Centralnego i Al. Róż	chodnik	0,150	0,220		XVIII	Rejon 1	
744	Centralny Plac - os. Centrum A - schody wzdłuż bloku nr 1 od strony al. Jana Pawła II, Placu Centralnego i Al. Solidarności	chodnik	0,160	0,250		XVIII	Rejon 1	
745	Centralny Plac - os. Centrum D - schody wzdłuż bloku nr 1 od strony al. Jana Pawła II, Placu Centralnego i ul. Andersa	chodnik	0,160	0,250		XVIII	Rejon 1	
746	Cienista - jednostronnie (od ul. Kocmyrzowskiej do ul. Kaczeńcowej) - strona wschodnia /parzyste/; dalej (od ul. Kaczeńcowej do ul. Fatimskiej) - strona zachodnia /nieparzyste/	chodnik	0,630	0,945		XVI	Rejon 1	
747	Dąbka Stanisława Plk. - obustronnie (tam gdzie występuje): między ul. Mierzeja Wiślana i ul. Biskupińską-zach) na dł. 0,195km(strona pn), 0,125km(strona pd); między ul. Biskupińska-wsch i ul. Kosiarzy) na dł. 0,185km(strona pn), 0,245km(strona pn)	chodnik	0,750	1,125		XIII	Rejon 1	po 2 fragmenty po stronie północnej i 2 po południowej
748	Dąbka - 3 odcinki: 1. od ul. Lema v/v Tauron Arena obustronnie dł. 0,180km (koniec za skrzyżowaniem ok. 20m); 2. od ul. Lema w osiedle bliżej ul. Mogiłskiej obustronnie dł. 0,400km (koniec za skrzyżowaniem 2 odnogi dł. ok. 30m); 3. przy hotelu od strony ul. Kosynierów jednostronnie dł. 0,230km (koniec na torach - chodnik zanikający)	chodnik	1,390	2,085		II	Rejon 1	fragment drogi od al. Pokoju do hotelu przy ul. Dąbskiej (wraz z rondem pod Decathlon, drogą wzdłuż parkingu za Plazą i drugim wyjazdem do ul. Dąbskiej - gminnej) stanowi drogę prywatną

Handwritten signature or initials.

749	Dembowskiego Edwarda - obustronnie (za wyjątkiem odcinka przy nr 6, 8, 10 i ul. Kraka 1) wraz ze schodami przy nr 9	chodnik	0,400		0,600	XIII	Rejon 1	
750	Fatimska - Obrońców Krzyża - łącznik pieszy między szkołą gastronomiczną a kościołem Arka	chodnik	0,110		0,165	XVI	Rejon 1	
751	Fatimska - Wielgusa - łącznik pieszy między szkołą gastronomiczną a garażami.	chodnik	0,125		0,188	XVI	Rejon 1	
752	Gałczyńskiego Konstantego Ildofona - obustronnie tam gdzie występuje	chodnik	0,900		0,900	XIV	Rejon 1	
753	Geodetów - ciąg pieszy na przedłużeniu ul. Geodetów do pętli tramwajowej Wzgórza Krzesławickie wzdłuż OTKKF "Przyjaciel Konika"	chodnik	0,200		0,300	XVII	Rejon 1	od ul. Geodetów na pd po działkach w zarządzie OTKKF, dalej na pn-zach po prywatnych. Dopiero przy pętli na dt. 0,065km własność GK
754	Gliniana - obustronnie	chodnik	0,535		0,803	XIII	Rejon 1	
755	Goszczyńskiego Seweryna - jednostronnie 2 części: (od ul. Lipskiej do ul. Goszczyńskiego-łącznik przy stacji benzynowej po stronie zieleńca, strona wschodnia na dt. 0,075km; (od ul. Saskiej do ul. Żołnierskiej) strona północna na dt. 0,23km	chodnik	0,305		0,458	XIII	Rejon 1	
756	Grochowa - jednostronnie naprzemian (od ul. Motyla do ul. Koziej) strona wschodnia na dt. 0,28km, (od ul. Motyla do ul. Węglarskiej) strona zachodnia na dt. 0,15km	chodnik	0,430		0,645	XIII	Rejon 1	
757	Gurgacza Władysława Ks. - obustronnie od al. Daszyńskiego (z wyłączeniem chodnika przed budynkami 5 i 7), wraz z ciągiem pieszym do ul. Siedleckiego między budynkami 1 i 4	chodnik	0,330		0,495	II	Rejon 1	
758	Hołdu Pruskiego (od ul. Bitwy nad Bzurą do ul. Adama Próchnika) - obustronnie	chodnik	0,325		0,488	XV	Rejon 1	
759	Hynka - jednostronnie na przemian (od ul. Dąbrowskiej przy bloku 11 do ul. Kremskiego) strona północna na dt.0,45km; (od ul. Kremskiego do ul. Dąbrowskiej przy budynku 62) strona wschodnia i północna na dt. 0,69km	chodnik	1,140		1,710	XIV	Rejon 1	
760	Igołomska - Fort Mogiła - ciąg piesze z pochylniami i schodami - 2kpl wraz z dojazdami do przystanków A i T, od ul. Kępskiej na drugą stronę do przyst. tram. Fort Mogiła	chodnik	0,500		1,000	XVIII	Rejon 1	
761	Jadźwiegów (od drogi wew. między blokami 10-13) - Dmowskiego - Sapielży (do nr 69) os. Mistrzejowice - jednostronnie strona pd-zach.	chodnik	0,230		0,345	XV	Rejon 1	
762	Janczarza Kazimierza Ks. - chodnik wraz ze schodami od pętli tramwajowej wzdłuż kościoła w kierunku bloków przy ul. Załuskich	chodnik	0,220		0,330	XV	Rejon 1	
763	Janczarza Kazimierza Ks. - Os. Złotego Wieku - chodnik (od dworca do ul. Parnickiego)	chodnik	0,065		0,098	XV	Rejon 1	
764	Janczarza Kazimierza Ks. - Os. Złotego Wieku - chodnik wraz ze schodami od dworca w kierunku bloków do ul. Wawelskiej bocznej	chodnik	0,080		0,120	XV	Rejon 1	
765	Janczarza Kazimierza Ks. - Os. Złotego Wieku - chodnik wraz ze schodami od ul. Janczarza ze wschodniej strony dworca wraz z dojazdami do ul. Nagłowickiej (2x) i do bloków	chodnik	0,310		0,465	XV	Rejon 1	
766	Jarzębiny (od ul. Architektów do ul. Kocmyrzowskiej) - obustronnie na dt. 0,530km	chodnik	1,060		1,590	XVII	Rejon 1	
767	Kantora - obustronnie (od ul. Ostatniej do ul. Ślicznej) na dt. 0,6km	chodnik	0,600		0,600	III	Rejon 1	
768	Kielkowskiego Romana - jednostronnie (od ul. Dekerta do ul. Na Dolach) str. zachodnia /nieparzyste/, dalej (do ul. Powstańców Wielkopolskich) str. wschodnia /parzyste/	chodnik	0,370		0,555	XIII	Rejon 1	
769	Kielkowskiego Romana - Turbasy Józefa - ciąg pieszy (łącznik) od nr 10 do ul. Turbasy	chodnik	0,065		0,098	XIII	Rejon 1	
770	Kleeberga Franciszka Gen. - obustronnie na dt. 0,335	chodnik	0,670		1,005	XV	Rejon 1	
771	Kłosowskiego Stanisława - chodnik wzdłuż ulicy przyległej do ul. Medweckiego od strony osiedla na dt. 0,495km i od ul. Medweckiego po zachodniej stronie osiedla w kierunku północnym po stronie niezabudowanej na dt. 0,165km	chodnik	0,660		0,990	XIV	Rejon 1	
772	Kniaźnina Franciszka - obustronnie, gdzie występuje na dt. 0,750km	chodnik	1,450		2,175	XV	Rejon 1	
773	Kocmyrzowska chodnik na pętli tramwajowej (od przejścia dla pieszych przy ul. Architektów do przejścia dla pieszych przez torowisko przy wjeździe na cmentarz Grębałowy)	chodnik	0,120		0,180	XVII	Rejon 1	
774	Kopernika Mikołaja - obustronnie	chodnik	1,800		2,700	II	Rejon 1	
775	Kordylewskiego Kazimierza - obustronnie	chodnik	0,700		1,050	II	Rejon 1	
776	Krasickiego Ignacego (od ul. Orawskiej do nr 21) - obustronnie, (od ul. Smolki do ul. Orawskiej) - jednostronnie str. wschodnia /nieparzyste/	chodnik	0,600		0,900	XIII	Rejon 1	
777	Kremskiego - 3 części: jednostronnie, na przemian: (od nr 67 wzdłuż 44) strona zachodnia na dt. 0,15km, dalej stroną wschodnią (wzdłuż 36 do 35A) na dt. 0,09km, dalej stroną zachodnią (od nr 30 do ul. Włodarczyka) na dt. 0,1km	chodnik	0,340		0,510	XIV	Rejon 1	
778	Kurzeby Józefa Ks. - (po południowej stronie od ul. Janczarza obustronnie na dt. 0,07km - do skrzyżowania przy bloku nr 57)	chodnik	0,140		0,210	XV	Rejon 1	dalej droga prywatna - SM Oświecenia
779	Kutrzeby Tadeusza Gen. - obustronnie (od ul. Krasickiego do końca)	chodnik	0,230		0,230	XIII	Rejon 1	
780	Lasoty Plac - 2 przejścia na skos przez zieleń do ul. Parkowej	chodnik	0,100		0,150	XIII	Rejon 1	
781	Lipowa - Traugutta - (od ul. Traugutta do ul. Lipowej) przejście pod tunelem kolejowym przy PKP Zabłocie wraz ze schodami do tunelu	chodnik	0,150		0,225	XIII	Rejon 1	
782	Łaskiewiczza - Kantora (ciąg pieszy od ul. Łaskiewiczza wzdłuż nasypu kolejowego do ul. Kantora)	chodnik	0,200		0,300	II	Rejon 1	

ok 8


783	Łaskiewiczza Stefana plk. - jednostronnie po stronie wschodniej	chodnik	0,400		0,600	III	Rejon 1	
784	Łąkowa - obustronnie: strona północna wzdłuż szkoły do nr 25 na dł. 0,15km, strona południowa (od ul. Ułanów do końca bloków) na dł. 0,16km	chodnik	0,310		0,465	III	Rejon 1	
785	Małego Księcia - os. Albertyńskie - ciąg pieszy od parkingu między szkołą i przedszkolem do ul. Batalionu Żoska	chodnik	0,090		0,135	XVI	Rejon 1	
786	Markowskiego Mariana - (na długości osiedla) - po stronie osiedla jednostronnie na dł. 0,140km	chodnik	0,140		0,280	XIV	Rejon 1	Poza opisanym zakresem chodnik przebiega po działkach w zarządzie ZZM
787	Mierniczych - jednostronnie strona południowa na dł. 0,25km	chodnik	0,250		0,375	XVII	Rejon 1	
788	Miśnięńska (od ul. Jancarza do ul. Cedyńskiej) - obustronnie na dł. 0,390km wraz z chodnikiem wzdłuż przedszkola - jednostronnie strona zachodnia	chodnik	0,780		1,170	XV	Rejon 1	
789	Morwowa - jednostronnie naprzemiennie gdzie występuje	chodnik	0,415		0,623	XVII	Rejon 1	
790	Mosiężnicza - jednostronnie (przy Prokuraturze) na dł. 0,17km	chodnik	0,170		0,255	II	Rejon 1	
791	Motyła - obustronnie od ul. Goszczyńskiego przy szkole, z fragmentem chodnika przy ul. Goszczyńskiego wzdłuż szkoły na dł. 0,125km, dalej jednostronnie (do ul. Grochowej) strona południowa /nieparzyste/ na dł. 0,34km	chodnik	0,465		0,698	XIII	Rejon 1	
792	Na Szaniec (od al. Pokoju ciąg pieszy na skos przez zielenic przed pawilonem do budynku nr 1), dalej (od pawilonu do ul. Widok) jednostronnie strona północna /nieparzyste/	chodnik	0,360		0,540	II	Rejon 1	
793	Nadwiślańska (od ul. Józefińskiej do ul. Brodzińskiego) - jednostronnie strona północna (przy bulwarze wiślanym)	chodnik	0,080		0,120	XIII	Rejon 1	
794	Nieduża (wzdłuż szkoły do ul. Włodkowica)	chodnik	0,115		0,173	III	Rejon 1	
795	Nullo Francesco Plk. - obustronnie (od ul. Mogińskiej do Al. Pokoju)	chodnik	1,410		2,115	II	Rejon 1	
796	Obrońców Krzyża - boczna (sięgacz do os. Złotej Jesieni 2C) - całość jednostronnie strona zachodnia na dł. 0,23km	chodnik	0,230		0,345	XVI	Rejon 1	
797	Obrońców Modlina - całość jednostronnie (tam gdzie występuje) na przemian	chodnik	1,000		1,500	XIII	Rejon 1	chodnik zniszczony, miejscami nieistniejący
798	Obrońców Warszawy - jednostronnie po stronie osiedla	chodnik	0,510		0,765	XV	Rejon 1	
799	Olsztyńska - Cearawska - kładka nad rz. Białuchą + schody i pochylnia	chodnik	0,025		0,075	III	Rejon 1	
800	Orawska - jednostronnie strona północna /nieparzyste/ 2 odcinki (od ul. Konopnickiej do ul. Czackiego) - na dł. 0,045; (od ul. Spiskiej do ul. Krasickiego) na dł. 0,075km	chodnik	0,120		0,180	XIII	Rejon 1	
801	Orlińskiego Bolesława (od ul. Stella-Sawickiego do ul. Kłosowskiego) - obustronnie na dł. 0,875km	chodnik	1,750		2,625	XIV	Rejon 1	
802	Parnickiego Teodora (od ul. Jancarza do ul. Zjazdu Gnieźnieńskiego) - jednostronnie po stronie zachodniej na dł. 0,340km	chodnik	0,340		0,510	XV	Rejon 1	chodnik przyległy
803	Pokrzywki Gustawa - obustronnie; str. Pn (od ul. Dąbrowskiej do końca szkoły) na dł. 0,45km; str. Pd (od ul. Dąbrowskiej do końca hotelu Lipsk) na dł. 0,28km	chodnik	0,730		1,095	XVI	Rejon 1	Pozostały fragment we władaniu SM Victoria
804	Potebni Andrzeja (przy nr 2, 4, 6, 10) - jednostronnie strona północna	chodnik	0,110		0,150	XIII	Rejon 1	
805	Próchnika Adama - jednostronnie od bloku nr 57 do ul. Hołdu Pruskiego	chodnik	0,250		0,375	XV	Rejon 1	
806	Rękawka - Tatrzańska - schody od ul. Rękawka do ul. Potebni i od ul. Potebni do ul. Tatrzańskiej	chodnik	0,100		0,200	III	Rejon 1	
807	Róż al. - os. Centrum B - schody do dolnej płyty wzdłuż bloku nr 2 + schody - zejście na dolną płytę placu od al. Róż	chodnik	0,110		0,225	XVIII	Rejon 1	
808	Róż al. - os. Centrum C - schody do dolnej płyty wzdłuż bloku nr 2	chodnik	0,080		0,170	XVIII	Rejon 1	
809	Sadzawki - jednostronnie po stronie zachodniej, a w obrębie skrzyżowań dwustronnie wraz ze skótnymi skrótami	chodnik	0,260		0,390	III	Rejon 1	
810	Samorządowa - jednostronnie po stronie południowej (od końca drogi na odcinku przyległym do szkół, dalej przy blokach 16,15,14,13 do zakrętu, dalej wzdłuż bloku nr 13 i zieleńca)	chodnik	0,500		0,750	XVI	Rejon 1	Po drugiej stronie chodnik na terenie wspólnoty mieszkańców
811	Sądowa - odcinkami: (od ul. Powstania Warszawskiego do ul. Kordylewskiego) - obustronnie na dł. 0,08km, (od ul. Mosiężniczej do ul. Szafera) - jednostronnie strona północna na dł. 0,09km; (od ul. Szafera do ul. Nullo) - obustronnie na dł. 0,12km	chodnik	0,370		0,555	II	Rejon 1	
812	Seniorów Lotnictwa - jednostronnie str. Pn (po stronie przychodni i szkoły)	chodnik	0,260		0,390	III	Rejon 1	
813	Siedleckiego Michała - boczna (od ul. Siedleckiego do al. Daszyńskiego wzdłuż cmentarza - jednostronnie strona północna po stronie bloków na dł. 0,23km	chodnik	0,230		0,345	II	Rejon 1	
814	Słowackiego Juliusza AL - jednostronnie (wzdłuż bloku 13A-B do ul. Łobzowskiej) - jednostronnie od strony południowej	chodnik	0,080		0,120	V	Rejon 1	
815	Sosnkowskiego Kazimierza - obustronnie wraz z ciągiem pieszym za kościołem do pętli tramwajowej przy ul. Piasta Kołodzieja na dł. 0,15km	chodnik	0,400		0,600	XV	Rejon 1	
816	Spadochroniarzy - jednostronnie str. Pd (po stronie szkoły)	chodnik	0,430		0,645	III	Rejon 1	
817	Spasowskiego Władysława - jednostronnie strona północna	chodnik	0,030		0,045	I	Rejon 1	
818	Swarożyca (po stronie budynku os. Piastów 3)	chodnik	0,030		0,045	XIV	Rejon 1	
819	Sycha Marka os. Strusia - jednostronnie strona zachodnia na całej długości, tam gdzie występuje	chodnik	0,140		0,210	XVI	Rejon 1	strona wschodnia na terenie Spółdzielni Mieszkaniowej
820	Szafera Władysława prof. - obustronnie na dł. 0,365km	chodnik	0,730		1,095	II	Rejon 1	

u de # 8

821	Szajnowicza - Iwanowa Jerzego - obustronnie na całej długości 0,44km	chodnik	0,880		1,320	XVI	Rejon 1	
822	Śliczna (od ul. Ostatniej do ul. Kantora) - jednostronnie po stronie południowej /nieparzyste i ogródki działkowe/	chodnik	0,250		0,375	III	Rejon 1	
823	Świętej Rodziny (od ul. Samorządowej do zakrętu) - obustronnie na df. 0,190km, dalej do ul. Dunikowskiego jednostronnie po stronie południowej na df. 0,120km	chodnik	0,500		0,750	XVI	Rejon 1	Od ul. Dunikowskiego na dl. 120m po stronie bloków chodnik na terenie wspólnoty mieszkalców
824	Tarłowska - chodnik wokół zieleńca wzdłuż ul. Tarłowskiej po jego stronie zachodniej oraz wzdłuż ul. Zwierzynieckiej wraz ze schodami	chodnik	0,065		0,098	I	Rejon 1	
825	Tomickiego Piotra Biskupa (od nowego osiedla - Tomickiego 22 do początku drogi rowerowej biegnącej wzdłuż Tomickiego)	chodnik	0,080		0,200	XIV	Rejon 1	
826	Turbasy Józefa - obustronnie na df. 0,250km	chodnik	0,500		0,750	XIII	Rejon 1	
827	Tuwima Juliana - obustronnie na df. 0,27km	chodnik	0,540		0,540	XIV	Rejon 1	
828	Wawelska - boczna - os. Złotego Wieku (od ul. Wawelskiej głównej wokół bloków 52-65) - jednostronnie na df. 0,75km po stronie bloków	chodnik	0,750		1,125	XV	Rejon 1	
829	Wawelska - boczna - os. Złotego Wieku (od ul. Wawelskiej głównej wokół bloków 52-65)- schody 3 komplety (przy bloku nr 64 do parku, do bloku nr 10, przy bloku nr 67a do ul. Nagłowickiej)	chodnik	0,075		0,150	XV	Rejon 1	
830	Wawelska - ciąg pieszy ze schodami (od ul. Wawelskiej do ul. Powstańców-bocznej przy Cmentarzu) dl. 0,510km	chodnik	0,530		0,795	XV	Rejon 1	
831	Węglarska - obustronnie na df. 0,16km	chodnik	0,320		0,480	XIII	Rejon 1	
832	Woźniców (od ul. Centralnej do zakrętu) - obustronnie na df. 0,13km	chodnik	0,260		0,390	XIV	Rejon 1	
833	Zablockiego Franciszka wraz z sięgaczem w kierunku budynków 2 i 21 (kier. Pd do skrzyżowania) oraz sięgaczem przy budynku 38a (pn); w obrębie działki 118/50 obr. 5-Nowa Huta - obustronnie wzdłuż ulicy gdzie występują	chodnik	1,280		1,920	XV	Rejon 1	
834	Zaruskich Andrzeja i Józefa: 1. wjazd od ul. Bohomolca na dl. 0,070km, jednostronnie po stronie pd; 2. wjazd od ul. Janczarza na df. 0,090km, jednostronnie po stronie zach-pn przy zieleńcu; 3. wzdłuż bloków 44, 43, 42 kl.1, dz. 114/267, na df. 0,190km, jednostronnie po stronie pd-zach.	chodnik	0,350		0,525	XV	Rejon 1	
835	Zawieyskiego Jerzego (od ul. Parnickiego do pierwszej posesji przy Zawieyskiego)	chodnik	0,120		0,180	XV	Rejon 1	
836	Zielony Jar (od ul. Poległych do ul. Architektów obustronnie na df. 0,390km)	chodnik	0,780		1,170	XVII	Rejon 1	
837	Złoczowska os. Wysokie - jednostronnie strona południowo - wschodnia - chodnik okalający teren bloków 15-18 + sięgacz wzdłuż bloku 15 do bud. Nr 14 - obustronnie	chodnik	0,350		0,525	XVI	Rejon 1	chodnik wzdłuż ul. Złoczowskiej wzdłuż bloku nr 8 - na terenie Spółdzielni
838	Złotego Wieku os. - ul. Zjazdu Gnieźnieńskiego (lub ul. Na Zboczu) - jednostronnie na df. 0,11km po stronie południowej (od ul. Wawelskiej - bocznej do ul. Parnickiego) dz.6/14,6/19,5/9 obr.5 NH	chodnik	0,110		0,165	XV	Rejon 1	
839	Zygmunta Augusta - jednostronnie po stronie parku wraz z dojściami do przejść dla pieszych przez ul. Zygmunta Augusta i ul. Lubicz v/v Komisariatu	chodnik	0,240		0,360	I	Rejon 1	
840	Mały Płaszów P+R - ul. Bagrowa - drogi manewrowe i miejsca postojowe (4520,71 m2); ciągi piesze (344,72 m2)	chodnik		4,521	0,344	XIII	Rejon 1	
841	Fiołkowa od ul. Ułanów do XXIII LO	chodnik	0,280		0,980	III	Rejon 1	
842	Bagrowa (od Mierzei Wiślanej do zakrętu obustronnie, do P+R obustronnie, do Koziej jednostronnie strona zachodnia)	chodnik	1,000		2,000	XIII	Rejon 1	
843	Pokoju Aleja - boczna (sięgacz do nr-u 18) - jednostronnie strona zachodnia od głównej al. Pokoju wzdłuż biurowca do wjazdu na budowę	chodnik	0,180		0,630	II	Rejon 1	
844	Stoszek Ignacego Księdza - obustronnie od Saskiej; strona północna do posesji Szczygła 29 (df. 0,08 km); strona południowa do końca chodnika (df. 0,13 km)	chodnik	0,210		0,420	XIII	Rejon 1	
845	29 Listopada Al. (41a,41b), Dz.245/6 obr. 23 Śródm.	osiedle	0,800	0,140		III	Rejon 1	
846	29 Listopada Al. (41c), Dz.247 obr. 23 Śródm.	osiedle	0,300	0,100		III	Rejon 1	
847	Albertyńskie os. (16,16a,16b), Dz.56 obr 7 NH	osiedle	0,250	0,430		XVI	Rejon 1	
848	Albertyńskie os. (22,22a,24,25,26,27,27a,28,28a,29,31,31a,33) Dz.83, obr. 7, NH	osiedle	6,900	7,217		XVI	Rejon 1	porozumienie: 22,24,25,26,27,28,29,31,33 (TYLKO NA ZIELEŃ)
849	Bobrowskiego (11) Dz.135/1, obr. 17 Śródm.	osiedle	0,100	0,455		II	Rejon 1	
850	Bobrowskiego (2,4) Dz.127/2, obr. 17 Śródm.	osiedle	0,000	0,190		II	Rejon 1	
851	Bobrowskiego (5a) Dz.116/28, obr. 17 Śródm.	osiedle	0,000	0,260		II	Rejon 1	
852	Bobrowskiego (6,8,10,12,14,16), Grzegorzeczka (80,82,84,86,88,90,92,94,96,98) Dz.175/18, obr. 17 Śródm.	osiedle	0,900	1,020		II	Rejon 1	
853	Bohaterów Września os. (7,8,9,10,11,12), Dz.41/12 obr. 2 NH	osiedle	3,000	4,232		XV	Rejon 1	
854	Bolesława Chrobrego (45) Dz. 19/8 obr. 6 Śródm.	osiedle	0,000	0,020		III	Rejon 1	
855	Celarska (16,18,20,22,24,26,28,30), Wileńska (22) Dz.194, obr. 23 Śródm.	osiedle	1,150	5,365		III	Rejon 1	
856	Centrum A os. (1,2,3,4,5,6,6a,7,7a,8,9,10,11,12,13,14), Dz.2/1, 2/3, 315, 2/4 obr.47 NH	osiedle	7,030	6,464		XVIII	Rejon 1	porozumienie: Centrum A5 (j:1808m2, ch:924m2), Centrum A7 (j:639m2, ch:53m2) Centrum A8 (j:165m2, ch:238m2), Centrum A10 (TYLKO ZIELEŃ), Centrum A14 (j:84m2, ch:407m2)
857	Centrum B os. (1,2,3,4,4a,6,7,8,9,10,11a) Dz.147, 154,150/4 obr 45 NH	osiedle	4,000	10,009		XVIII	Rejon 1	porozumienie: Centrum B2 (j:440m2, ch:755m2)
858	Centrum C os. (1,2,3,4,5,6,7,8,9,10,10a,10b), Dz.188,182/2 obr. 50 NH	osiedle	3,200	4,843		XVIII	Rejon 1	
859	Centrum D os. (1,2,2a,3,4,5,6,7,8,9), Handlowe os. (1,2,2a,5,7,8,8a) Dz.97,23/4,23/5,23/1,23/6,88/4,88/6,95/2,22/4, 80/3 obr. 51 NH	osiedle	11,514	11,178		XVIII	Rejon 1	Porozumienie: Centrum D1 (j:0m2, ch:829m2)

10 de 8

Am

860	Centrum E os. (6 - teren wokół "Światowidu") Dz.6 obr. 48 NH	osiedle		0,450	3,108	XVIII	Rejon 1	
861	Daszyńskiego (11,13,15,15a,19), Gurgacza (6,8), Siedleckiego (1,2,3,4), Metalowców (1,3) Dz.13/18, obr 17, Śródm.	osiedle		2,000	1,710	II	Rejon 1	porozumienie: Daszyńskiego 19-część (j:94m2, ch:48m2)
862	Daszyńskiego (18,20,22), Pola (6) Dz.42/13, obr 17, Śródm.	osiedle		0,850	0,478	II	Rejon 1	
863	Daszyńskiego (24,26,28) Dz.205/9, obr 17, Śródm.	osiedle		0,400	0,748	II	Rejon 1	
864	Daszyńskiego (25,27,29), Blachnickiego (3), Siedleckiego (10-12) Dz.228/28, obr 17, Śródm.	osiedle		2,100	1,022	II	Rejon 1	porozumienie: Siedleckiego 13 (j:0m2, ch:36m2)
865	Daszyńskiego (7), Dz.7/1, obr 17, Śródm.	osiedle		0,000	0,040	II	Rejon 1	
866	Dobrego Pasterza (108), Dz.509/4, obr 22, Śródm.	osiedle		3,000	1,180	III	Rejon 1	
867	Dobrego Pasterza (108), Dz.704/2, obr 22, Śródm.	osiedle		0,630	0,050	III	Rejon 1	
868	Gliniana (7,9,11), Dz. 573/7, obr 28, Podgórze. -dwa sięgacze	osiedle		0,584	0,030	XIII	Rejon 1	porozumienie: Gliniana 7 (j:343m2, ch:274m2), Gliniana 9 (j:343m2, ch:110m2), Gliniana 11 (j:256m2, ch:186m2)
869	Górali os. (1,2,3,4,4a,5,5a,6,7,8,9,10,11,12,13,14,15,16,17,20,21,22,23,24), Dz.102, 103,115 obr. 50 NH	osiedle		5,150	8,526	XVIII	Rejon 1	porozumienie: Górali 7 (j:0m2, ch:133m2), Górali 16 (j:0m2, ch:125m2), Górali 12,13,14,15 - TYLKO ZIELEŃ, Górali 24 (j:226m2, ch:46m2)
870	Grochowska (22,24,26) Dz. 278/2,3,4,6,7,8 obr 6, Śródm.	osiedle		1,293	1,112	III	Rejon 1	
871	Grzegorzeczka (45,47) Dz. 61/6, 63/1, obr 17, Śródm.	osiedle		1,765	0,050	II	Rejon 1	
872	Hutnicze os. (1,2,3,4,4a,6,8,9,10,11,12,13,15), Dz.15/1,26,253 obr. 47 NH	osiedle		4,450	7,505	XVIII	Rejon 1	porozumienie: Hutnicze 8 (j:650m2, ch:163m2), Hutnicze 7 (tylko zieleń)
873	II Pułku Lotniczego os. (45,46,47) 257/70, obr 7, N Huta.	osiedle		5,500	1,350	XIV	Rejon 1	
874	Jagiellońskie os. - ul. Królowej Bony, ul. Barbary Radziwiłłówny, ul. Anny Jagiellonki - pas drogowy dróg wew. + parking i sięgacz (boczna - wjazd do szkoły) dz nr 83/6, 83/7, 72, 68/20 obr 8 NH	osiedle	1,400	5,200	4,200	XVI	Rejon 1	
875	Jagiellońskie os. (3,4,5,6,7,23,24,25,26,27,29,30,33,34,35,36) - dz. nr: 80/1,83/5,83/8,83/9,68/20. obr 8-NH.	osiedle		10,900	18,041	XVI	Rejon 1	Jagiellońskie 24,26,30- porozumienie TYLKO NA ZIELEŃ
876	Kalinowe os. (1,2,13,14,15,16 + garaże + chodniki wzdłuż ul. Świętej Rodziny i ul. Samorządowa) Dz.125.118/26,132/1,119 obr 8 NH	osiedle		1,600	2,339	XV	Rejon 1	jezdnie ul. Świętej Rodziny i ul. Samorządowa - w odrębnych pozycjach - st. 6
877	Kantora (2,4,6), Dz. 561/50. obr 4. Śródm.	osiedle		1,600	0,710	III	Rejon 1	
878	Kantora (3,5,7), Dz. 561/70, obr 4, Śródm.	osiedle		1,750	0,883	III	Rejon 1	
879	Kantora Dz. 524/42, 561/47, obr 4, Śródm.	osiedle		0,000	0,035	III	Rejon 1	
880	Kazimierzowskie os. - ul. Andegaweńska - chodnik jednostronnie po stronie osiedla	osiedle			0,450	XVI	Rejon 1	
881	Kazimierzowskie os. (2,8,10,11,13,14,15,19,20,21,24,29,31,32,33,35), Dz.195/24,205/1,215/1,216/1,198/34,218/3,189,212/19,211,212/21,189/1,189/2,189/3,203/3,203/4,214/10,217/1,198/49,198/19,198/41,198/39,198/43,198/47,198/48,202/3,214/3,214/6,198/40,187/2 obr 8 NH	osiedle		22,100	13,321	XVI	Rejon 1	porozumienie: Kazimierzowskie 14 (j:0m2, ch:199m2), Kazimierzowskie 20 (j:0m2, ch:342m2), Kazimierzowskie 21 (j:0m2, ch:801m2)
882	Kolorowe os. (1,2,3,3a,5a,7,10,10a,12,12a,13,14,15,16,17,17a,18,18a,18b,19,19kl.VI,VII,19a,19b,20,22,23,24,25,26 + chodnik wzdłuż ul. Wiśniowy Sad) Dz. 35/36,73,39/1,39/7,39/6,35/35,39/4,39/5,35/32,35/37,35/34,43/16,42/20,43/11,43/1,105/1,105/2,35/38,151/1,146,27/1,35/12,144,31/3,41,35/3,35/33 obr.51 N H	osiedle		16,469	18,725	XVIII	Rejon 1	porozumienie: Kolorowe 17 (j:401m2, ch:476m2), Kolorowe 18 (j:444m2, ch:497m2) jezdnia ul. Wiśniowy Sad - odrębna pozycja st.6
883	Krakowiaków os. (1,2,3,4,5,6,7,7a,8,9,10,11,12,13,14,15,16,17,19,20,21,23,24,25,26,27,28,29,30,31,32,33,34,35,36,37,38,39,39a,40,41,41a,42,42a,43,44) Dz.26/2, 6/5, 1 obr 50 NH	osiedle		8,443	13,047	XVIII	Rejon 1	porozumienie: 6 (j:138m2, ch:70m2), 9 (j:0m2, ch:282m2) 16 (j:0m2, ch:245m2), 31 (j:0m2, ch:16m2), pozostałe: 7,11,14,17,39 (tylko zieleń)
884	Krasickiego (17), Kutrzeby (3), Kalwaryjska (48), Dz.272/24, obr. 12 Podg	osiedle		0,400	1,470	XIII	Rejon 1	
885	Krasickiego (19), Dz. 274/17, obr. 12 Podg.	osiedle		0,600	0,852	XIII	Rejon 1	porozumienie: Krasickiego 19 (j:0m2, ch:204m2)
886	Krasickiego (21), Śliska (12), Dz. 276/30, obr. 12 Podg.	osiedle		0,500	2,017	XIII	Rejon 1	
887	Lublańska chodnik wzdłuż osiedla Dz. 955/13, 1002/8 obr. 23 Śródm.	osiedle		0,000	0,120	III	Rejon 1	
888	Łąkowa (14), Dz. 495/15, obr 4, Śródm.	osiedle		0,050	0,515	III	Rejon 1	
889	Łąkowa (27,29) Włodkowska (2,6,8) Ugorek (1,3) Dz.202/68, obr.4 Śródm.	osiedle		3,160	6,043	III	Rejon 1	
890	Mały Płaszów (9)	osiedle	0,150	2,130	0,450	XIII	Rejon 1	
891	Meissnera (21), Dz. 457/11, obr 4, Śródm.	osiedle		0,260	0,515	III	Rejon 1	
892	Meissnera (33), Dz. 495/12, obr 4, Śródm.	osiedle		0,000	0,160	III	Rejon 1	
893	Meissnera (35), Dz. 495/14, obr 4, Śródm.	osiedle		0,000	1,080	III	Rejon 1	
894	Miechowity (1,3,5,13,15,17,17A,21), Bosaków (9), Lublańska (20,22,24), Włńska (11) Dz.953/19, obr 23, Śródm.	osiedle		6,200	5,850	III	Rejon 1	porozumienie: Miechowity 5- część (j:47m2, ch:476m2)
895	Miechowity (3), Dz.953/15, obr 23, Śródm.	osiedle		0,000	0,040	III	Rejon 1	
896	Miechowity (8,10) Bohat.Wietnamu (1,3) Stanisława ze Skalbmierza (8,10,12) Dz.931/10, obr 23, Śródm.	osiedle		2,800	3,185	III	Rejon 1	
897	Młodości os. (6,8), Dz.205/2, obr 47 NH	osiedle		0,804	1,952	XVIII	Rejon 1	porozumienie: Młodości 8 (j:0m2, ch:1,952m2)-cały chodnik w utrzymaniu Wspólnoty
898	Mogilska (42,44,46,48,50,52,54,56) Kielecka (9) Zalewskiego (23) Grunwaldzka (8) Dz. 299/27, 299/28, obr 5, Śródm, wraz z chodnikiem wzdłuż ul. Grunwaldzkiej (gdzie nie ma Strefy PP)	osiedle		1,700	3,091	II	Rejon 1	
899	Mogilska (58) Zalewskiego (27,31,35,39) Grunwaldzka (5) Dz.296/9, obr 5, wraz z chodnikiem wzdłuż ul. Grunwaldzkiej (gdzie nie ma Strefy PP)	osiedle		1,200	0,634	II	Rejon 1	
900	Na Lotnisku os. (6,7,8,17,18 + chodnik wzdłuż ul. Króla Wacława), Dz.172/29,171/14,171/18 obr 8 NH	osiedle		9,683	3,204	XVI	Rejon 1	jezdnia ul. Króla Wacława - w odrębnej pozycji, st. 6
901	Na Skarpie (9,11,12,13,13a,14,15,19,20,23,24,25,26,28,28a,29,30,31,32a,34,35,35a,38,39,40,41,42,43,44,45,47,48,49,50,51,52,53,54,55,57,58,63a,64) dz. 196/4,199/1,199/3 obr. 47; 10/1,9/4 obr. 48 NH 205/1,178,176/4,196/11,199/4,204/3,201/1,203/30, 258/2 obr 47 NH	osiedle		10,078	7,920	XVIII	Rejon 1	porozumienie: Na Skarpie 59 (j:0m2, ch:1615m2)

h ok 48 Am 4

902	Na Stoku os. (1,3,4,10,11,12,13,15,16,17,18,19,22,23,24,25,26,28,28a,27a,35,36,37,38a,39a,40,41,42,44,45,46,47,48,49,50,51) Dz. 719/6,719/5,218/1,213,215,326/50/303,307,328/84 obr 10 NH	osiedle		9,012	16,851	XVII	Rejon 1	
903	Na Szaniec (17,21,23), Dz. 161/9, obr 16, Śródm.	osiedle		0,600	1,640	II	Rejon 1	
904	Na Wzgórzach os. (2,3,4,5,6,7,8,9,10,12,13,14,14a,15,15a,16,17,18,23,25,27,28,29,30,31,33,34,35,36,36a,38,39,40,41,42,43) Dz. 249,255,264,300/1,241/22,241/23,247/1,247/4,251/1,603/1/603/2,603/7,276/11 obr 10 NH	osiedle		7,300	14,002	XVII	Rejon 1	porozumienie: Na Wzgórzach 14a (j:0m2, ch:354m2), Na Wzgórzach 4 (j:0m2, ch:23m2), Na Wzgórzach 43 (j: 289m2, ch:18m2)
905	Nullo Francesco Plk. (10), Dz. 414/52, obr 5, Śródm.	osiedle		0,300	0,100	II	Rejon 1	
906	Nullo Francesco Plk. (13,15), Dz. 429/10, obr 5, Śródm.	osiedle		2,326	0,820	II	Rejon 1	
907	Nullo Francesco Plk. (6) Dz.139/14, obr 17, Śródm.	osiedle		0,600	0,214	II	Rejon 1	
908	Ogrodowe os. (1,2,4,4a,5,6,7,8,9,10,10a,11,12,12a,13,14,15,17,18), Dz. 140 obr 47 NH	osiedle		5,200	5,646	XVIII	Rejon 1	porozumienie: Ogrodowe 1 (j:162 m2, ch: 313m2), Ogrodowe 7 (j: 764 m2, ch: 290m2), Ogrodowe 11 (j: 0 m2, ch: 665m2), Ogrodowe 13 (j: 367m2, ch: 386m2), Ogrodowe 14 (j: 1235 m2, ch: 278m2),Ogrodowe 15 (j:691m2, ch:293m2), Ogrodowe 16 (tylko zieleń) Ogrodowe 17 (j: 1433 m2, ch: 323m2),
909	Piastów os. (3,13,14,15,16,16a,17,17a,18,19,19a,22,25,27,29,24,24a,24b,26,28,30,31,31a,32) dz. 66/9,77/13,55/4,61/31 obr 2 NH	osiedle		9,200	12,220	XV	Rejon 1	porozumienie: Piastów 16 (j:0m2, ch:253m2), Piastów 30 (j:0m2, ch:24m2)
910	Piastów os. (chodnik i schody biegnące od ul. Popielidów pomiędzy szkołą a blokami nr 31 i 32; dz. 57/4 obr 2 NH)	osiedle			0,160	XV	Rejon 1	
911	Pokoju Al. (7), Dz. 116/23, obr 17, Śródm.	osiedle		0,200	0,750	II	Rejon 1	
912	Przy Arce os. (9,10,11,113,14,16,17,18) Dz.223/10 obr 8 NH	osiedle		5,200	7,252	XVI	Rejon 1	porozumienie: Przy Arce 14 (j:0m2, ch:280m2), Przy Arce 17 (j:0m2, ch:246m2), Przy Arce 10 i 18 (TYLKO ZIELEŃ)
913	Rynek Podgórski (4) Dz. 355/3 obr. 13 Podg. - chodnik wzdłuż ul. Rękawka na długości posesji - 40mb	osiedle		0,050	0,060	V	Rejon 1	
914	Rzeźnicza (14,16,18), Masarska(14,16) Dz. 186/12, obr 17, Śródm.	osiedle		2,747	0,300	II	Rejon 1	
915	Rzeźnicza (2), Kotlarska (3,5,7) Dz. 79/12, obr 17, Śródm.	osiedle		0,000	1,340	II	Rejon 1	porozumienie: Rzeźnicza 2 (j: 0m2, ch: 54m2, Kotlarska 5 (j: 9m2, ch: 22m2)
916	Rzeźnicza (2a) Dz. 80/6, obr 17, Śródm.	osiedle		0,000	0,369	II	Rejon 1	
917	Rzeźnicza (6) Dz. 82/1, obr 17, Śródm.	osiedle		0,000	0,261	II	Rejon 1	
918	Rzeźnicza (8,10,12) Dz. 87/1, obr 17, Śródm.	osiedle		0,000	0,175	II	Rejon 1	
919	Sądowa (1), Dz. 424/5, obr 5, Śródm.	osiedle		0,000	0,320	II	Rejon 1	
920	Słoneczne os. (1,1a,2,5,6,6a,7,8,9,11,13,14,14a,15,16,17), Dz.86/6,195 obr 45 NH	osiedle		6,500	5,275	XVIII	Rejon 1	porozumienie: Słoneczne 2 (j:0m2, ch:599m2), Słoneczne 5 (j:0m2, ch:304m2), Słoneczne 7 (tylko zieleń)
921	Sportowe os. (1,2,3,4,5,6,7,8,10,11,12,13,14,15,16,17,18,19,20,21,22,23,24,25,26,27,28,29,30,31,32,33,34,35,36), Dz.1/4, 22 obr 45 NH	osiedle		5,200	9,817	XVIII	Rejon 1	porozumienie: Sportowe 22 (j:0m2, ch:231m2), Sportowe 26 (j:0m2, ch:337m2), Sportowe 27 (j:0m2, ch:318m2)
922	Spółdzielcze os. (1,2,2a,3,5a,7,7a,8a,9,11,12,14,14a), Dz.2/8,21/2,10/1,2/2 obr 51 NH	osiedle		5,280	5,566	XVIII	Rejon 1	porozumienie: Spółdzielcze 7 (j:0m2, ch:309m2)
923	Stalowe os. (1,2,3,4,5,6,7,8,9,11,11a,12,13,14,15 + droga), Dz.33/1,39/1 obr 47 NH	osiedle		5,400	7,630	XVIII	Rejon 1	porozumienie: Stalowe 13 (j:92m2, ch:370m2), Stalowe 14 (j:0m2, ch:650m2), Stalowe 15 (j:190m2, ch:749m2)
924	Strusia os. - dwa ciągi piesze od ul. Celakówny od bloku nr 16 po zachodniej stronie parkingu i od bloku nr 7 po wschodniej stronie parkingu do bloku nr 18 + parking między ul. Celakówny a blokiem nr 18	osiedle	1,250		3,455	XVI	Rejon 1	
925	Strusia os. (2), Dz.161/12, obr 8 NH	osiedle		0,000	0,713	XVI	Rejon 1	
926	Szklane Domy os. (1,1a,1b,1c,3,4,5,6), Dz.133/1, obr 45 NH	osiedle		2,600	3,110	XVIII	Rejon 1	porozumienie: Szklane Domy 1 (j:0m2, ch:1786m2)
927	Szkolne os. (1,2,3,4,5,6,7,8,9,10,11,12,13,14,15,16,20a,22,23,24,28a,29,30,32,33,34,35,36), Dz.43,46 obr 45 NH	osiedle		10,500	10,849	XVIII	Rejon 1	porozumienie: Szkolne 2 (j:0m2, ch:86m2), Szkolne 36 (j:300m2, ch:66m2)
928	Teatralne os. (1,2,3,3a,4,4a,5,6,7,11,12,13,14,15,16,18,20,21,22,23,25,16,27,28,29,30,31) Dz. 55/3,67/2,93/4,86/244/83,100/1,100/3,81,90/2,90/3, 96 obr 50 NH	osiedle		9,626	11,033	XVIII	Rejon 1	
929	Urocz os. (1,1a,3,4,5,7,8,10,11,12,16,16a,18), Dz.134/2 obr 50 NH	osiedle		7,000	5,325	XVIII	Rejon 1	porozumienie: Urocz 3 (j:339m2, ch:120m2), Urocz 10 (j:0m2, ch:207m2)
930	Wandy os. (1,3,4,5,6,7,8,9,10,11,12,13,14,15,16,17,17a,18,19,20,21,22,23,24,25,26,27,28,29,30,31,32,33,34,36,37) dz. 155/1,100/4,276,158/2,157,155/3,321,333,334,103/10,106/8 obr 47 NH	osiedle		8,116	6,115	XVIII	Rejon 1	porozumienie: Wandy 16 (j:2177m2, ch:231m2), Wandy 1 (TYLKO ZIELEŃ)
931	Wężyka Franciszka (11a) dz.79,80,81,82/1 obr. 49 NH	osiedle		0,755	0,380	XIV	Rejon 1	
932	Wężyka Franciszka (15) dz.177/4,179/2 obr. 49 NH	osiedle		0,650	1,055	XIV	Rejon 1	
933	Wężyka Franciszka (15a) dz.74,75,76/2,77/4 obr. 49 NH	osiedle		1,310	0,595	XIV	Rejon 1	
934	Widok (33,35), Dz. 199/17, obr 16, Śródm.	osiedle		0,000	0,175	II	Rejon 1	
935	Widok (37,39), Dz. 199/18, obr 16, Śródm.	osiedle		0,000	0,168	II	Rejon 1	
936	Widok (41), Dz. 210/24, obr 16, Śródm.	osiedle		0,250	0,073	II	Rejon 1	
937	Willowe os. (3,4,5,6,7,8,9,11,12,13,14,15,16,17,18,20,21,22,23,24,25,26,27,28,29,30,31,32,33,34,36,37) dz. 92/1,93/1,275,129,125,112/12 obr 47 NH	osiedle		6,400	8,875	XVIII	Rejon 1	porozumienie: Willowe 20 (j: 0m2, ch: 29m2), Willowe 21 (j:0m2, ch:55m2), Willowe 22 (j:0m2, ch:36m2), Willowe 23 (j:0m2, ch:6m2), Willowe 25 (j:95m2, ch:146m2),
938	Wiślicko (1) Dz.221/1, obr 17, Śródm.	osiedle		2,100	1,022	II	Rejon 1	
939	Wiślicko (4),Gurgacza (5,7), Blachnickiego (8,10), Daszyńskiego (21,21a,23) Dz.214/15, obr 17, Śródm.	osiedle		1,400	0,845	II	Rejon 1	
940	Wysokie os. (11,15,16,17,18) Dz.107/2, 103/3,104/2,106/20 obr 8 NH	osiedle		5,473	2,606	XVI	Rejon 1	ul. Złoczowska i ul. Urszulki - jezdnie w odrębnej pozycji - st. 6
941	Zgody os. (1,3,4,4a,5,7,7a,8,10,11,12), Dz.167,200,153/2 obr 50 NH	osiedle		7,000	5,723	XVIII	Rejon 1	porozumienie: Zgody 7 (j:0m2, ch:710m2)
942	Zielone os. (1,2,3,4,5,6,7,11,12,13,14,15,16,17,18,19,20,21,22,23,24,24a), Dz.57 obr 45 NH	osiedle		6,700	7,904	XVIII	Rejon 1	porozumienie: Zielone 21 (j:0m2, ch:387m2)

ok 8

943	Złotego Wieku os. (ul. Zjazdu Gnieźnieńskiego) dz.6/15,6/20 obr. 5 NH - chodniki + schody w zieleńcu od bloku nr 16 na południe do parkingu, od bloku nr 17 do ul. Parnickiego	osiedle	0,075	0,113	XV	Rejon 1	
944	Anny Św. - miejsc postojowych: 3	parking	0,018	0,054	I	Rejon 1	Podstrefa P1: równol.:3,
945	Ariańska - miejsc postojowych: 46	parking	0,276	0,690	II	Rejon 1	Podstrefa P3: część-równol.:46,
946	Asnyka Adama - miejsc postojowych: 18	parking	0,092	0,229	I	Rejon 1	Podstrefa P1: część-równol.:13, część-skos:5,
947	Augustiańska - miejsc postojowych: 6	parking	0,036	0,090	I	Rejon 1	Podstrefa P2: część-równol.:6,
948	Bandurskiego Władysława Ks. - miejsc postojowych: 44	parking	0,264	0,660	II	Rejon 1	Podstrefa P6 I: część-równol.:44,
949	Basztowa - miejsc postojowych: 23	parking	0,112	0,391	I	Rejon 1	Podstrefa P1: równol.:7, część-równol.:8, część-skos:8,
950	Batorego Stefana - miejsc postojowych: 108	parking	0,391	1,172	I	Rejon 1	Podstrefa P1: równol.:30, część-skos:78,
951	Bema Józefa gen. - miejsc postojowych: 18	parking	0,108	0,270	II	Rejon 1	Podstrefa P6 I: część-równol.:18,
952	Biskupia - miejsc postojowych: 15	parking	0,090	0,270	I	Rejon 1	Podstrefa P1: część-równol.:15,
953	Bocheńska - miejsc postojowych: 27	parking	0,068	0,169	I	Rejon 1	Podstrefa P2: część-prostop.:27,
954	Bonerowska - miejsc postojowych: 17	parking	0,102	0,255	I	Rejon 1	Podstrefa P1: część-równol.:17,
955	Bosacka - miejsc postojowych: 6	parking	0,016	0,041	I	Rejon 1	Podstrefa P3: część-skos:6,
956	Bożego Ciała - miejsc postojowych: 21	parking	0,053	0,131	I	Rejon 1	Podstrefa P2: część-prostop.:21,
957	Bożego Miłosierdzia - miejsc postojowych: 8	parking	0,048	0,120	I	Rejon 1	Podstrefa P1: część-równol.:8,
958	Brodowicza Józefa - miejsc postojowych: 3	parking	0,018	0,063	II	Rejon 1	Podstrefa P6 I: równol.:3,
959	Brzozowa - miejsc postojowych: 35	parking	0,107	0,321	I	Rejon 1	Podstrefa P2: równol.:5, część-prostop.:20, część-skos:10,
960	Bujwida Odona - miejsc postojowych: 16	parking	0,096	0,288	II	Rejon 1	Podstrefa P4: część-równol.:16,
961	Cieplińskiego Łukasza - miejsc postojowych: 5	parking	0,030	0,075	II	Rejon 1	Podstrefa P6 I: część-równol.:5,
962	Cybułskiego Napoleona - miejsc postojowych: 2	parking	0,012	0,030	I	Rejon 1	Podstrefa P1: część-równol.:2,
963	Czarnowiejska - miejsc postojowych: 34	parking	0,204	0,714	I	Rejon 1	Podstrefa P1: część-równol.:34,
964	Czysta - miejsc postojowych: 6	parking	0,036	0,126	I	Rejon 1	Podstrefa P1: równol.:6,
965	Dajwór - miejsc postojowych: 41	parking	0,187	0,466	I	Rejon 1	Podstrefa P2: część-równol.:24, część-prostop.:17,
966	Daszyńskiego Ignacego al. - miejsc postojowych: 138	parking	0,373	1,304	II	Rejon 1	Podstrefa P4: część-skos:138,
967	Dąbrowskiego Jana Henryka - miejsc postojowych: 30	parking	0,180	0,540	XIII	Rejon 1	Podstrefa P5: część-równol.:30,
968	Dąbrówki - miejsc postojowych: 13	parking	0,078	0,273	XIII	Rejon 1	Podstrefa P5: równol.:7, część-równol.:6,
969	Diętła Józefa - miejsc postojowych: 37	parking	0,222	0,777	I	Rejon 1	Podstrefa P1: równol.:37,
970	Dukatów - miejsc postojowych: 5	parking	0,030	0,075	II	Rejon 1	Podstrefa P6 I: część-równol.:5,
971	Dunajewskiego Juliana - miejsc postojowych: 21	parking	0,126	0,378	I	Rejon 1	Podstrefa P1: równol.:21,
972	Dwernickiego Józefa gen. - miejsc postojowych: 12	parking	0,072	0,180	II	Rejon 1	Podstrefa P4: część-równol.:12,
973	Eisenberga Filipa - miejsc postojowych: 10	parking	0,025	0,088	II	Rejon 1	Podstrefa P6 I: prostop.:10,
974	Estery - miejsc postojowych: 1	parking	0,006	0,015	I	Rejon 1	Podstrefa P2: część-równol.:1,
975	Farmaceutów - miejsc postojowych: 21	parking	0,126	0,315	II	Rejon 1	Podstrefa P6 I: część-równol.:21,
976	Feldmana Wilhelma - miejsc postojowych: 8	parking	0,022	0,076	I	Rejon 1	Podstrefa P1: część-skos:8,
977	Felicjanek - miejsc postojowych: 6	parking	0,036	0,108	I	Rejon 1	Podstrefa P1: część-równol.:6,
978	Fenna Sereno - miejsc postojowych: 33	parking	0,089	0,223	I	Rejon 1	Podstrefa P1: część-skos:33,
979	Filipa Św. - miejsc postojowych: 6	parking	0,036	0,126	I	Rejon 1	Podstrefa P1: równol.:6,
980	Garbarska - miejsc postojowych: 11	parking	0,028	0,069	I	Rejon 1	Podstrefa P1: część-prostop.:11,
981	Garncarska - miejsc postojowych: 6	parking	0,036	0,090	I	Rejon 1	Podstrefa P1: część-równol.:6,
982	Gazowa - miejsc postojowych: 32	parking	0,192	0,576	I	Rejon 1	Podstrefa P2: część-równol.:32,
983	Gertrudy Św. - miejsc postojowych: 37	parking	0,222	0,777	I	Rejon 1	Podstrefa P1: równol.:37,
984	Grzegorzeczka - miejsc postojowych: 28 (od Ronda Grzegorzecznego do ul. Blich)	parking	0,138	0,484	II	Rejon 1	Podstrefa P4: równol.:19, część-skos:9,
985	Grzegorzeczka - miejsc postojowych: 62 (stara część; od ul. Kotlarskiej do ul. Rogozińskiego)	parking	0,215	0,536	II	Rejon 1	Podstrefa P6 II: część-równol.:17, część-prostop.:45,
986	Helców - miejsc postojowych: 65	parking	0,176	0,439	I	Rejon 1	Podstrefa P1: część-skos:65,
987	Humberta Szczepana - miejsc postojowych: 11	parking	0,066	0,231	I	Rejon 1	Podstrefa P1: część-równol.:11,
988	Idziego Św. - miejsc postojowych: 20	parking	0,050	0,175	I	Rejon 1	Podstrefa P1: część-prostop.:20,
989	Jabłonowskich - miejsc postojowych: 37	parking	0,146	0,365	I	Rejon 1	Podstrefa P1: część-równol.:14, część-skos:23,
990	Jaworskiego Władysława - miejsc postojowych: 1	parking	0,006	0,018	II	Rejon 1	Podstrefa P6 I: równol.:1,
991	Joselewicza Berka - miejsc postojowych: 26	parking	0,100	0,250	I	Rejon 1	Podstrefa P2: część-równol.:9, część-skos:17,
992	Józefa - miejsc postojowych: 20	parking	0,120	0,360	I	Rejon 1	Podstrefa P2: część-równol.:20,
993	Józefińska - miejsc postojowych: 7	parking	0,018	0,044	XIII	Rejon 1	Podstrefa P5: część-prostop.:7,
994	Kanonicza - miejsc postojowych: 25	parking	0,150	0,375	I	Rejon 1	Podstrefa P1: część-równol.:25,
995	Kapucyńska - miejsc postojowych: 7	parking	0,042	0,147	I	Rejon 1	Podstrefa P1: część-równol.:7,
996	Karmelicka - miejsc postojowych: 33	parking	0,198	0,693	I	Rejon 1	Podstrefa P1: równol.:33,
997	Kopernika Mikołaja - miejsc postojowych: 10 (od ul. Westerplatte do ul. Blich)	parking	0,060	0,210	I	Rejon 1	Podstrefa P1: równol.:10,
998	Kopernika Mikołaja - miejsc postojowych: 89 (od ul. Blich do ul. Lubicz)	parking	0,356	1,067	II	Rejon 1	Podstrefa P4: część-równol.:35, część-skos:54,
999	Kordeckiego Augustyna Ks. - miejsc postojowych: 17	parking	0,102	0,255	I	Rejon 1	Podstrefa P2: część-równol.:17,
1000	Krakowska - miejsc postojowych: 20	parking	0,120	0,420	I	Rejon 1	Podstrefa P2: równol.:20,
1001	Krasińskiego - miejsc postojowych: 14	parking	0,084	294,000	XIII	Rejon 1	Podstrefa P5: równol.: 14
1002	Krowoderska - miejsc postojowych: 79	parking	0,474	1,422	I	Rejon 1	Podstrefa P1: równol.:26, część-równol.:53,
1003	Krupnicza - miejsc postojowych: 31	parking	0,143	0,429	I	Rejon 1	Podstrefa P1: część-równol.:18, część-skos:13,
1004	Krzywa - miejsc postojowych: 8	parking	0,048	0,144	I	Rejon 1	Podstrefa P1: część-równol.:8,
1005	Kurkowa - miejsc postojowych: 2	parking	0,012	0,030	II	Rejon 1	Podstrefa P3: część-równol.:2,
1006	Kutrzeby Tadeusza gen. - miejsc postojowych: 10	parking	0,027	0,068	XIII	Rejon 1	Podstrefa P5: część-skos:10,
1007	Lenartowicza Teofila - miejsc postojowych: 41	parking	0,246	0,615	I	Rejon 1	Podstrefa P1: część-równol.:41,
1008	Limanowskiego Bolesława - miejsc postojowych: 20	parking	0,075	0,261	I	Rejon 1	Podstrefa P5: równol.:7, prostop.:13,
1009	Lotnicza - miejsc postojowych: 38	parking	0,228	0,570	II	Rejon 1	Podstrefa P6 I: część-równol.:38,
1010	Lubicz - miejsc postojowych: 49	parking	0,271	0,948	II	Rejon 1	Podstrefa P3: równol.:42, skos:7,
1011	Lubomirskiego Aleksandra - miejsc postojowych: 53	parking	0,255	0,765	II	Rejon 1	Podstrefa P3: równol.:31, część-równol.:4, część-prostop.:18,
1012	Lwowska - miejsc postojowych: 60	parking	0,360	1,080	XIII	Rejon 1	Podstrefa P5: równol.:14, część-równol.:46,
1013	Łazarza Św. - miejsc postojowych: 12	parking	0,072	0,252	II	Rejon 1	Podstrefa P4: równol.:3, część-równol.:9,
1014	Łobzowska - miejsc postojowych: 46	parking	0,131	0,392	I	Rejon 1	Podstrefa P1: równol.:2, część-skos:44,
1015	Mała - miejsc postojowych: 8	parking	0,048	0,168	I	Rejon 1	Podstrefa P1: część-równol.:8,
1016	Masarska - miejsc postojowych: 12	parking	0,072	0,252	II	Rejon 1	Podstrefa P4: część-równol.:12,
1017	Mickiewicza Adama al. - miejsc postojowych: 4	parking	0,024	0,072	V	Rejon 1	Podstrefa P1: równol.:4,
1018	Miodowa - miejsc postojowych: 116	parking	0,315	0,944	I	Rejon 1	Podstrefa P2: część-równol.:7, część-prostop.:109,
1019	Mogilska - miejsc postojowych: 30	parking	0,180	0,630	II	Rejon 1	Podstrefa P6 I: równol.:30,
1020	Morawskiego Kazimierza - miejsc postojowych: 5	parking	0,030	0,075	I	Rejon 1	Podstrefa P1: równol.:5,
1021	Nadwiślańska - miejsc postojowych: 8	parking	0,048	0,168	XIII	Rejon 1	Podstrefa P5: część-równol.:8,
1022	Narzymskiego Józefa - miejsc postojowych: 4	parking	0,024	0,060	II	Rejon 1	Podstrefa P6 I: równol.:4,
1023	Nullo Francesco - miejsc postojowych: 14	parking	0,084	0,252	II	Rejon 1	Podstrefa P6 II: część-równol.:14,
1024	Orzeszkowej Elizy - miejsc postojowych: 22	parking	0,132	0,396	I	Rejon 1	Podstrefa P2: część-równol.:22,
1025	Padwewskiego Ignacego - miejsc postojowych: 23	parking	0,062	0,186	I	Rejon 1	Podstrefa P1: część-skos:23,

ok 8

1026	Parkowa - miejsc postojowych: 6	parking	0,036	0,126	XIII	Rejon 1	Podstrefa P5: część-równol.:6,
1027	Paulińska - miejsc postojowych: 5	parking	0,030	0,075	I	Rejon 1	Podstrefa P2: część-równol.:5,
1028	Pawlikowskiego Tadeusza - miejsc postojowych: 6	parking	0,036	0,108	I	Rejon 1	Podstrefa P1: część-równol.:6,
1029	Pędzichów - miejsc postojowych: 63	parking	0,233	0,698	I	Rejon 1	Podstrefa P1: część-równol.:19, część-skos:44,
1030	Piłsudskiego Józefa - miejsc postojowych: 47	parking	0,229	0,802	I	Rejon 1	Podstrefa P1: równol.:15, skos:16, część-równol.:16,
1031	Piwna - miejsc postojowych: 23	parking	0,122	0,365	XIII	Rejon 1	Podstrefa P5: równol.:3, część-równol.:15, część-skos:5,
1032	Podgórska - miejsc postojowych: 20	parking	0,078	0,273	II	Rejon 1	Podstrefa P2: równol.:8, prostop.:12,
1033	Podskale - miejsc postojowych: 10	parking	0,060	0,150	XIII	Rejon 1	Podstrefa P5: część-równol.:10,
1034	Podwale - miejsc postojowych: 11	parking	0,066	0,231	I	Rejon 1	Podstrefa P1: równol.:11,
1035	Pokoju al. - miejsc postojowych: 66	parking	0,195	0,681	II	Rejon 1	Podstrefa P6 II: równol.:5, część-skos:61,
1036	Powisłe - miejsc postojowych: 13	parking	0,078	0,273	I	Rejon 1	Podstrefa P1: równol.:13,
1037	Przemyska - miejsc postojowych: 24	parking	0,088	0,264	I	Rejon 1	Podstrefa P2: część-równol.:7, część-skos:17,
1038	Przy Rondzie - miejsc postojowych: 19	parking	0,048	0,119	II	Rejon 1	Podstrefa P6 II: część-prostop.:19,
1039	Radosna - miejsc postojowych: 37	parking	0,100	0,250	XIII	Rejon 1	Podstrefa P5: część-skos:37,
1040	Radziwiłłowska - miejsc postojowych: 26	parking	0,156	0,390	I	Rejon 1	Podstrefa P1: część-równol.:26,
1041	Rajska - miejsc postojowych: 45	parking	0,122	0,304	I	Rejon 1	Podstrefa P1: część-skos:45,
1042	Rakowicka - miejsc postojowych: 15	parking	0,090	0,315	II	Rejon 1	Podstrefa P3: równol.:15,
1043	Rakowicka - miejsc postojowych: 51	parking	0,306	0,918	II	Rejon 1	Podstrefa P6 I: równol.:5, część-równol.:46,
1044	Rybaki - miejsc postojowych: 19	parking	0,114	0,342	I	Rejon 1	Podstrefa P2: część-skos:19,
1045	Rynek Kleparski - miejsc postojowych: 48	parking	0,130	0,324	I	Rejon 1	Podstrefa P1: część-skos:48,
1046	Rzeszowska - miejsc postojowych: 22	parking	0,086	0,215	I	Rejon 1	Podstrefa P2: część-równol.:8, część-skos:14,
1047	Rzeźnicza - miejsc postojowych: 8	parking	0,028	0,071	II	Rejon 1	Podstrefa P4: równol.:2, część-skos:6,
1048	Sarego Józefa - miejsc postojowych: 98	parking	0,275	0,824	I	Rejon 1	Podstrefa P1: równol.:3, część-skos:95,
1049	Sądowa - miejsc postojowych: 16	parking	0,096	0,240	II	Rejon 1	Podstrefa P6 II: część-równol.:16,
1050	Sebastiana św. - miejsc postojowych: 10	parking	0,027	0,081	I	Rejon 1	Podstrefa P2: część-równol.:10,
1051	Sebastiana Św. - miejsc postojowych: 38	parking	0,228	0,798	I	Rejon 1	Podstrefa P1: równol.:38,
1052	Siemiradzkiego Michała - miejsc postojowych: 26	parking	0,132	0,395	I	Rejon 1	Podstrefa P1: część-równol.:19, część-prostop.:7,
1053	Skaleczna - miejsc postojowych: 20	parking	0,054	0,162	I	Rejon 1	Podstrefa P2: część-skos:20,
1054	Skarbowska - miejsc postojowych: 4	parking	0,011	0,027	I	Rejon 1	Podstrefa P1: część-skos:4,
1055	Skawińska - miejsc postojowych: 11	parking	0,066	0,231	I	Rejon 1	Podstrefa P2: część-równol.:11,
1056	Skłodowskiej Curie Marii - miejsc postojowych: 33	parking	0,089	0,223	I	Rejon 1	Podstrefa P1: część-skos:33,
1057	Smocza - miejsc postojowych: 3	parking	0,008	0,023	I	Rejon 1	Podstrefa P1: prostop.:3,
1058	Smoleńsk - miejsc postojowych: 72	parking	0,194	0,583	I	Rejon 1	Podstrefa P1: część-skos:72,
1059	Smolki Stanisława - miejsc postojowych: 8	parking	0,048	0,144	XIII	Rejon 1	Podstrefa P5: część-równol.:8,
1060	Sobieskiego Jana III + boczna (sięgacz do nr 16C) - miejsc postojowych: 77	parking	0,360	0,900	I	Rejon 1	Podstrefa P1: część-równol.:47, część-skos:30
1061	Solna - miejsc postojowych: 6	parking	0,036	0,108	XIII	Rejon 1	Podstrefa P5: część-równol.:6,
1062	Sołyka Romana - miejsc postojowych: 5	parking	0,030	0,090	II	Rejon 1	Podstrefa P4: równol.:5,
1063	Staromostowa - miejsc postojowych: 9	parking	0,024	0,061	XIII	Rejon 1	Podstrefa P5: część-skos:9,
1064	Stradomska - miejsc postojowych: 20	parking	0,120	0,420	I	Rejon 1	Podstrefa P1: równol.:20,
1065	Straszewskiego Floriana - miejsc postojowych: 57	parking	0,143	0,428	I	Rejon 1	Podstrefa P1: część-prostop.:57,
1066	Stroma - miejsc postojowych: 13	parking	0,078	0,234	XIII	Rejon 1	Podstrefa P5: część-równol.:13,
1067	Studencka - miejsc postojowych: 55	parking	0,205	0,614	I	Rejon 1	Podstrefa P1: część-równol.:17, część-skos:38,
1068	Szłak - miejsc postojowych: 48	parking	0,239	0,716	I	Rejon 1	Podstrefa P1: równol.:12, część-równol.:21, część-skos:15,
1069	Szujskiego Józefa - miejsc postojowych: 6	parking	0,036	0,090	I	Rejon 1	Podstrefa P1: część-równol.:6,
1070	Tarłowska - miejsc postojowych: 8	parking	0,048	0,144	I	Rejon 1	Podstrefa P1: część-równol.:8,
1071	Tenczyńska - miejsc postojowych: 10	parking	0,060	0,150	I	Rejon 1	Podstrefa P1: część-równol.:10,
1072	Teresy Św. - miejsc postojowych: 13	parking	0,078	0,273	I	Rejon 1	Podstrefa P1: równol.:3, część-równol.:10,
1073	Topolowa - miejsc postojowych: 1	parking	0,006	0,018	II	Rejon 1	Podstrefa P3: równol.:1,
1074	Warniańczyka Władysława - miejsc postojowych: 3	parking	0,018	0,045	XIII	Rejon 1	Podstrefa P5: część-równol.:3,
1075	Wawrzyńca św. - miejsc postojowych: 8	parking	0,048	0,144	I	Rejon 1	Podstrefa P2: część-równol.:8,
1076	Wąska - miejsc postojowych: 19	parking	0,114	0,399	I	Rejon 1	Podstrefa P2: część-równol.:19,
1077	Wenecja - miejsc postojowych: 19	parking	0,114	0,342	I	Rejon 1	Podstrefa P1: część-równol.:19,
1078	Westerplatte - miejsc postojowych: 40	parking	0,240	0,840	I	Rejon 1	Podstrefa P1: równol.:40,
1079	Węgierska - miejsc postojowych: 17	parking	0,102	0,306	XIII	Rejon 1	Podstrefa P5: część-równol.:17,
1080	Wietora Hieronima - miejsc postojowych: 3	parking	0,018	0,054	I	Rejon 1	Podstrefa P2: część-równol.:3,
1081	Worcella Stanisława - miejsc postojowych: 23	parking	0,058	0,173	I	Rejon 1	Podstrefa P1: prostop.:23,
1082	Wrzesińska - miejsc postojowych: 17	parking	0,102	0,255	I	Rejon 1	Podstrefa P2: część-równol.:17,
1083	Zacisze - miejsc postojowych: 11	parking	0,030	0,089	I	Rejon 1	Podstrefa P1: część-skos:11,
1084	Zaleskiego Bohdana - miejsc postojowych: 2	parking	0,012	0,030	II	Rejon 1	Podstrefa P6 I: część-równol.:2,
1085	Zamoyskiego Jana - miejsc postojowych: 26	parking	0,156	0,468	XIII	Rejon 1	Podstrefa P5: część-równol.:26,
1086	Zatorska - miejsc postojowych: 8	parking	0,048	0,144	VIII	Rejon 1	Podstrefa P5: część-równol.:8,
1087	Zęgałłowicza Emilia - miejsc postojowych: 6	parking	0,036	0,108	I	Rejon 1	Podstrefa P1: część-równol.:6,
1088	Zwierzyńska - miejsc postojowych: 15	parking	0,064	0,223	I	Rejon 1	Podstrefa P1: równol.:7, skos:8,
1089	Zybkiewicza Mikołaja - miejsc postojowych: 20	parking	0,061	0,182	I	Rejon 1	Podstrefa P1: równol.:2, część-skos:18,
1090	Żuławskiego Jerzego - miejsc postojowych: 20	parking	0,054	0,135	I	Rejon 1	Podstrefa P1: część-skos:20,

PODSUMOWANIE - REJON 1

Standard	Długość [km]	Jezdnie [tys.m2]	Chodniki [tys.m2]
1	0,000	0,000	
2	0,000	0,000	
3	0,000	0,000	
4	0,000	0,000	
5	167,894	807,702	
6	77,619	336,564	
jezdnie	245,513	#####	
chodnik	46,085		70,698
rower	0,000		0,000
parking			342,063
osiedle		309,938	350,583
przystanek			0,000

df tom

Lp.	Ulica - Zakres	Standard	Długość [m]	Jeźdnie [m ²]	Chodniki [m ²]	Dzielnica	Obszar/Rajon	Uwagi
1	Komuny Paryskiej	5	0,810	4,050		VIII	Rejon 2	
2	Albańska - od ul. Malborskiej w kierunku południowym-wschodnim, przecina Macedońską kończy się ślepo	5	0,200	0,800		XI	Rejon 2	
3	Albańska - od ul. Trybuny Ludów w kierunku północnym do drogi wewnętrznej zlokalizowanej na działkach nr 599/3. 599/4 obr. 49 P	5	0,160	0,640		XI	Rejon 2	
4	Aleksandrowicza Adolfa	5	0,350	1,400		X	Rejon 2	
5	Algierska - od ul. Trybuny Ludów w kierunku północnym do końca działki nr 601/1	5	0,120	0,480		XI	Rejon 2	
6	Algierska (przy ul. Wilgotnej i Laszki) - biegnie po działkach nr 706/3. 597/2. 705/1 (do bramy zlokalizowanej na tej działce)	5	0,145	0,580		XI	Rejon 2	
7	Andrica Ivo + łącznik do ul. Dauna	5	0,370	1,850		XI	Rejon 2	
8	Andrusikiewicza Jana Kantego	5	0,180	0,900		XII	Rejon 2	
9	Andrychowska + łącznik do ul. Klonowica	5	0,360	1,440		XI	Rejon 2	
10	Armii Kraków (od ul. Jugowickiej - wjazd za salonem samochodowym do ul. Kąpielowej)	5	1,050	5,250		X	Rejon 2	
11	Balickiego Stanisława	5	0,100	0,400		XII	Rejon 2	
12	Bardowskiego Piotra	5	0,110	0,550		XII	Rejon 2	
13	Belzy Władysława	5	0,400	1,600		X	Rejon 2	
14	Beskidzka - boczna (sięgacz do nr 4A,B,C na przedłużeniu ul. Tarnobrzesckiej)	5	0,300	1,200		XI	Rejon 2	
15	Białostocka	5	0,130	0,520		X	Rejon 2	
16	Bielskiego Marcina	5	0,150	0,750		XII	Rejon 2	
17	Bierkowskiego Ludwika - droga przebiega od ul. Ks. Łączka (pięta przecznica w prawo od Małej Góry) w kierunku południowym	5	0,150	0,600		XII	Rejon 2	
18	Bieszczadzka	5	0,110	0,400		X	Rejon 2	
19	Bluszczowa (od ul. Zawilej w kierunku południowym do ul. Narvik)	5	0,500	2,000		X	Rejon 2	
20	Bobrzyńskiego Michała Prof. - boczna (sięgacz przez osiedle Europejskie do ul. Lubostroń; dz. 111/44, 111/51, 111/52)	5	0,290	1,450		VIII	Rejon 2	
21	Bochnaka Adama prof. + boczna (łącznik do ul. Mirtowej dz. 274 obr.92 Podg)	5	0,600	2,400		X	Rejon 2	
22	Bocznica	5	0,120	0,480		XII	Rejon 2	
23	Bogdanowicza Karola	5	0,170	0,680		IX	Rejon 2	
24	Bogdanowskiego Wincentego	5	0,350	1,400		X	Rejon 2	
25	Bogucicka (od ul. Stolarza do granicy miasta) na dł. 0,41km + boczna (sięgacz na zachód) na dł. 0,13km	5	1,060	5,300		XII	Rejon 2	
26	Bonarka (ślepy odcinek w kierunku ronda Matecznego)	5	0,110	0,550		XIII	Rejon 2	
27	Borowinowa	5	0,900	5,400		X	Rejon 2	
28	Borsucza (od ul. Brożka do ul. Odrzańskiej)	5	0,300	1,350		IX	Rejon 2	
29	Borsucza (od ul. Odrzańskiej do ul. Do Wilgi)	5	0,300	1,200		IX	Rejon 2	
30	Braci Jamków	5	0,170	0,680		XII	Rejon 2	
31	Braterska	5	0,220	0,880		XII	Rejon 2	
32	Bujaka Franciszka - 2 części: 1. (od ul. Herberta do ul. Halszki) na dł. 0,3km; 2. (od ul. Halszki do granicy Parku Kurdwanów) na dł. 0,575km	5	0,875	4,375		XI	Rejon 2	
33	Burgundzka	5	0,250	1,000		VIII	Rejon 2	
34	Bystra	5	0,180	0,720		XI	Rejon 2	
35	Cegielniana (od ul. Brożka do ul. Odrzańskiej)	5	0,570	3,420		IX	Rejon 2	
36	Cegielniana (od ul. Odrzańskiej do ul. Do Wilgi)	5	0,190	0,855		IX	Rejon 2	
37	Chałubińskiego Tytusa (od ul. Kąpielowej do ul. Borowinowej) - gminna	5	0,470	2,350		X	Rejon 2	
38	Chanieckiej Heleny - 2 części: 1. (od ul. Drużbackiej od pętli MPK w kierunku południowym) na dł. 0,12km; 2. (od ul. Jarockiego na północ do końca zabudowy na dł. 0,05 km i na południe do końca zabudowy na dł. 0,16km)	5	0,330	2,200		X	Rejon 2	
39	Chlebiczna	5	0,980	3,920		VIII	Rejon 2	
40	Chłodna	5	0,200	0,800		IX	Rejon 2	
41	Chłopska	5	0,280	1,120		XII	Rejon 2	
42	Chmielna	5	0,240	0,960		IX	Rejon 2	
43	Chochołowska (od ul. Fredry do nr 11A) na dł. 0,11km	5	0,110	0,440		IX	Rejon 2	
44	Chorzowska	5	0,250	1,000		X	Rejon 2	
45	Chrzanowskiego Ignacego	5	0,905	3,620		X	Rejon 2	
46	Ciasna	5	0,190	0,760		XI	Rejon 2	
47	Ciechocińska (od ul. Zakopiańskiej do ul. Kustronia)	5	0,670	2,680		X	Rejon 2	
48	Ciepła	5	0,140	0,840		X	Rejon 2	
49	Ciesielska	5	0,200	1,000		IX	Rejon 2	
50	Ciolkosza Adama + 3 boczne (sięgacze: do nr 34; 48; 58)	5	0,600	2,400		X	Rejon 2	
51	Czajna - 2 części od ul. Rząckiej: na południe na dł. 0,12km i na północ na dł. 0,69km	5	0,810	3,240		XI	Rejon 2	
52	Czarnochowicka - 2 części: 1. (po zachodniej stronie A4, od ul. Sucharskiego do końca zabudowy) na dł. 0,4km; 2. (po stronie wschodniej A4, od ul. Okręglak do granicy miasta tj. do numeru 117) na dł. 0,47	5	0,870	4,350		XII	Rejon 2	
53	Czechowicza Szymona + boczna (sięgacz do ul. Marzanny)	5	0,350	1,400		XII	Rejon 2	
54	Czerwone Maki - 2 części: 1. (od ul. Bobrzyńskiego w kierunku południowym) na dł. 0,39km; 2. (od ul. Babińskiego na północ) na dł. 0,62km	5	1,010	5,050		VIII	Rejon 2	
55	Czorszyńska	5	0,400	1,600		XII	Rejon 2	
56	Daraszka Wojciecha	5	0,240	0,960		XII	Rejon 2	
57	Dauna Alfreda - 2 części: 1. (od ul. Nowosądeckiej do ul. Kamińskiego + ślepy sięgacz do ul. Nowosądeckiej do nr 104-108) na dł. 0,96km; 2. (od ul. Kamińskiego do ul. Gipsowej) na dł. 0,22km	5	1,180	5,900		XI	Rejon 2	
58	Dekarzy	5	0,270	1,080		IX	Rejon 2	
59	Deotymy	5	0,065	0,250		IX	Rejon 2	

6 de of Am

60	Dereniowa (od ul. Pastelowej w kierunku północnym, dalej wschodnim -działka nr 28/21)	5	0,150	0,600		VIII	Rejon 2	
61	Do Sanktuarium Bożego Miłosierdzia - boczna (sięgacz na północ do nr 3 a,b,c) dz. 432/5 obr.46 Podg	5	0,130	0,520		XI	Rejon 2	
62	Do Wilgi	5	0,300	1,500		IX	Rejon 2	
63	Dobczycka	5	0,500	2,500		XI	Rejon 2	
64	Drewniana	5	0,160	0,800		XIII	Rejon 2	
65	Dróżka (od ul. Bogdanowskiego na północ)	5	0,560	2,240		X	Rejon 2	
66	Dróżka (od ul. Sawiczewskich na południe)	5	0,250	1,000		X	Rejon 2	
67	Drukarska (od ul. Bobrzyńskiego do ul. Zalesie)	5	0,330	1,650		VIII	Rejon 2	
68	Duża Góra - 2 części: 1. (od ul. Barbary do ul. Małej Góry) na dt. 0,24km; 2. (od ul. Barbary w kierunku zachodnim) na dt. 0,35km + 2 boczne (sięgacze: 1. na północ do nr 32i na dt. 0,06km; 2. na południe do nr 37 na dt. 0,16km)	5	0,810	3,240		XII	Rejon 2	Na odcinku od ul. Barbary w kier. Zachodnik - wybudowane nowe zatoki parkingowe
69	Dygasińskiego Adolfa Al.	5	1,000	5,000		XII	Rejon 2	
70	Działkowa	5	0,290	1,160		XII	Rejon 2	
71	Falowa (od ul. Łukasieńskiego do nr 19) na dt. 0,2km	5	0,200	0,800		IX	Rejon 2	dalej od nr 19 do ul. Turonia droga jest prywatna
72	Fałęcka	5	0,500	3,000		X	Rejon 2	
73	Familijna	5	0,320	1,280		X	Rejon 2	
74	Fłanka Leopolda	5	0,350	1,400		XII	Rejon 2	
75	Gajowa (od ul. Montwiłła - Mireckiego do nr 10A)	5	0,170	1,020		IX	Rejon 2	
76	Gardowskiego Ludwika	5	0,700	3,500		XII	Rejon 2	
77	Gersona Wojciecha + wraz z sięgaczem za nr 28 wzdłuż ul. Wielickiej	5	0,500	3,000		XII	Rejon 2	
78	Gierzyńskich Maksymiliana i Aleksandra	5	0,170	0,700		XII	Rejon 2	
79	Głogowska	5	0,140	0,700		XIII	Rejon 2	
80	Golkowicka	5	0,730	3,650		X	Rejon 2	
81	Gołaba Stanisława	5	0,460	1,840		X	Rejon 2	
82	Gopłana (z rozwidleniem)	5	0,200	0,800		IX	Rejon 2	
83	Goryczkowa (od ul. Żywieckiej na południe do ul. Jagodowej)	5	0,200	0,800		IX	Rejon 2	uwaga: dalej działki prywatne
84	Goździkowa (od ul. Ciechocińskiej do ul. Armii Kraków + boczna (sięgacz do ul. Owocowej))	5	0,300	1,200		X	Rejon 2	
85	Górników	5	0,750	4,500		XII	Rejon 2	
86	Górska	5	0,270	1,080		XI	Rejon 2	
87	Gromady Grudziąż	5	0,500	2,500		XI	Rejon 2	
88	Gruszczyńskiego Włodzimierza	5	1,500	7,000		X	Rejon 2	
89	Gryglewskiego Aleksandra	5	0,300	1,200		XI	Rejon 2	
90	Grzecha Jana	5	0,350	1,400		XII	Rejon 2	
91	Grzepskiego Stanisława	5	0,650	2,600		X	Rejon 2	
92	Grzybki	5	0,100	0,400		XIII	Rejon 2	
93	Gwarna - 2 części: 1. (od ul. Cechowej do ul. Kijanki) na dt. 0,06km; 2. (od ul. Łużyckiej do ul. Pochylej) na dt. 0,39km	5	0,990	3,960		XI	Rejon 2	
94	Gwieździsta	5	0,300	1,200		VIII	Rejon 2	
95	Habeli Adama	5	0,250	1,000		XII	Rejon 2	
96	Hallera Jana	5	1,000	5,000		X	Rejon 2	
97	Harcerska	5	0,140	0,560		IX	Rejon 2	
98	Harcerzy Krakowskich + boczna (sięgacz na północ do nr 12A)	5	0,340	1,360		X	Rejon 2	
99	Heleny - boczna (sięgacze pomiędzy garażami i parkingami); dz. 232/98 obr 57 Podg	5	0,290	1,450		XII	Rejon 2	
100	Heltmana - 2 części: 1. (od ul. Abrahama do ul. Kamieńskiego) na dt. 0,74km; 2. (od ul. Kamieńskiego do ul. Malborskiej) na dt. 0,29km	5	1,030	5,150		XI	Rejon 2	
101	Hoborskiego Antoniego	5	0,760	3,040		X	Rejon 2	
102	Hoffmanowej Klementyny	5	0,240	0,960		IX	Rejon 2	
103	Hollandra Tadeusza (od ul. Skotnickiej do ul. Wapowskiego) + 3 boczne (sięgacze: 1. (do nr 5, 7, dz 415 obr 81 Podg.); 2. (do nr 15, 17, dz 416); 3. (do nr 23, 25, dz 417)	5	0,550	2,200		VIII	Rejon 2	
104	Horaka Alojzego	5	0,200	0,800		X	Rejon 2	
105	Hubalczyków	5	0,140	0,560		X	Rejon 2	
106	Huculska	5	0,350	1,400		IX	Rejon 2	
107	Imielna - 2 części: 1. (od ul. Teliminy na zachód do ul. Bieżanowskiej); 2. (od ul. Teliminy na wschód do ul. Bieżanowskiej)	5	0,700	2,800		XII	Rejon 2	
108	Inicjatywy Lokalnej	5	0,360	1,800		X	Rejon 2	
109	Irysowa (od ul. Ruczaj w kierunku południowym, dochodzi do ul. Gopłana do końca działki nr 689/4 obr. 33 Podgórze)	5	0,080	0,400		IX	Rejon 2	
110	Jaglarzów Michała i Stanisława	5	0,450	2,250		XII	Rejon 2	
111	Janowskiego Jana	5	1,050	4,200		X	Rejon 2	
112	Jar	5	0,300	1,200		X	Rejon 2	
113	Jarockiego Władysława	5	0,320	1,280		X	Rejon 2	
114	Jasielska (od ul. Ciechocińskiej do nr 8) + boczna (sięgacz do nr 11)	5	0,220	0,770		X	Rejon 2	od ul. Armii Kraków odcinek drogi prywatnej
115	Jasieńskiego Feliksa - 2 części: 1. (od ul. Kokotowskiej do ul. Sucharskiego + rozwidlenie) na dt. 0,22km; 2. (od ul. Zarzyckiego na północ za przejazd kolejowy do końca zabudowy) na dt. 0,28km	5	0,500	2,000		XII	Rejon 2	
116	Jasieńskiego Feliksa (od ul. Kokotowskiej do końca zabudowy)	5	0,410	2,050		XII	Rejon 2	
117	Jasińskiego Jakuba gen.	5	0,260	1,040		XII	Rejon 2	
118	Jastrzębia (od ul. Beskidzkiej w kierunku południowo-wschodnim, kończy się ślepo)	5	0,240	1,200		XI	Rejon 2	
119	Jeleniogórska	5	0,350	1,750		IX	Rejon 2	
120	Jerozolimska	5	0,500	2,500		XIII	Rejon 2	
121	Jeździecka	5	0,350	1,400		X	Rejon 2	
122	Jeździeczyka Ludwika	5	0,520	2,600		XII	Rejon 2	
123	Kadena -Bandrowskiego Juliusza (od ul. Marlboreskiej na południe do nr 3 na dt. 0,065km)	5	0,065	0,260		XI	Rejon 2	dalej droga prywatna
124	Kaimska + boczna (sięgacz do do nr 118 do ul. Aleksandry boczna)	5	0,350	1,400		XII	Rejon 2	
125	Kallimacha Filipa	5	0,300	1,200		XII	Rejon 2	
126	Kanarkowa	5	0,200	1,000		XI	Rejon 2	
127	Karpacka	5	0,300	1,500		XII	Rejon 2	
128	Karpińskiego Franciszka	5	0,300	1,800		XI	Rejon 2	

ok f
Am d

129	Kenara Antoniego (od ul. Landaua do ostatnich zabudowań) + sięgacz do nr 16C (dz. nr 81/6)	5	0,400	1,200		IV	Rejon 2	
130	Kędzierzyńska	5	0,180	0,900		IX	Rejon 2	
131	Kiepurzy Jana - 2 równoległe drogi na południe od ul. Łączka	5	0,320	1,280		XII	Rejon 2	
132	Kierzkowskiego Kazimierza (od ul. Ciecocińskiej do ul. Armii Kraków)	5	0,480	1,920		X	Rejon 2	
133	Kijanki (od ul. Łużyckiej do ul. Tuchowskiej)	5	0,460	1,840		XI	Rejon 2	
134	Kluszewskiego Jacka	5	0,100	0,400		XII	Rejon 2	
135	Kluszyńska + 2 boczne (1. sięgacz do nr 40; 2. sięgacz za ekranami wzdłuż ul. Zakopiańskiej)	5	1,050	4,200		X	Rejon 2	
136	Kokosowa	5	0,300	1,200		X	Rejon 2	
137	Kolejarzy	5	0,400	2,000		X	Rejon 2	
138	Kolejowa	5	0,140	0,560		XII	Rejon 2	
139	Kolonijna	5	0,500	2,000		XII	Rejon 2	
140	Kolobrzaska	5	0,270	1,400		IX	Rejon 2	
141	Kołodziejska + boczna (sięgacz do nr 26b,c v/v ul. pocztowej) na dt. 0,09km	5	0,500	3,000		IX	Rejon 2	
142	Konopczyńskiego Władysława prof. (dawna Szwai Jana)	5	0,660	3,300		VIII	Rejon 2	
143	Konrada Wallenroda	5	0,400	2,000		XII	Rejon 2	
144	Konwaliowa	5	0,100	0,400		XII	Rejon 2	
145	Kopiec Krakusa	5	0,130	0,920		XIII	Rejon 2	
146	Kordiana - dojazd do nowych bloków od strony ul. Bojki/Wysłouchów	5	0,150	0,750		XI	Rejon 2	
147	Kordiana (od ul. Łużyckiej na południe) na dt. 0,45km + boczna (sięgacz na zachód do nr 24) na dt. 0,15km	5	0,600	2,700		XI	Rejon 2	
148	Korepty Jana (od ul. Mała Góra do ul. Popiełuszki)	5	0,600	3,000		XII	Rejon 2	
149	Korpala Michała - 4 części: 1. (od ul. Warownej w kier. zachodnim) na dt. 0,1km; 2. (od ul. Krygowskiego w kierunku północno zachodnim) na dt. 0,22km; 3. (od ul. Krygowskiego w kier. południowo - wschodnim do ul. Szwed - Śniadowskiej) na dt. 0,15km; 4. (od ul. Komuny Paryskiej do ul. Braci Kiemliczów) na dt. 0,1km	5	0,570	2,280		VIII	Rejon 2	
150	Kostrzewskiego Józefa	5	0,450	2,250		X	Rejon 2	
151	Koszalińska	5	0,250	1,250		IX	Rejon 2	
152	Kosutki (od ul. Żelazowskiego na wschód do końca zabudowań)	5	0,425	1,700		X	Rejon 2	
153	Kotsisa Aleksandra	5	0,350	1,400		XI	Rejon 2	
154	Kowalska	5	0,100	0,500		IX	Rejon 2	
155	Kozietulskiego Jana Leona	5	0,200	0,800		XII	Rejon 2	
156	Krawiecka	5	0,260	1,000		XI	Rejon 2	
157	Krochmalniki	5	0,200	1,000		IX	Rejon 2	
158	Krokusowa	5	0,120	0,480		VIII	Rejon 2	
159	Krośnierska	5	0,050	0,175		X	Rejon 2	
160	Kryształowa	5	0,100	0,400		IX	Rejon 2	
161	Krzymskiego Edmunda (od ul. Łączka w kierunku południowo-wschodnim, kończy się ślepo - przebiega po działkach nr 355. 354. 353/1 obr. 100 Podgórze)	5	0,171	0,684		XII	Rejon 2	
162	Krzyżanowskiego Adama (od ul. Chałubińskiego do ul. Moszyńskiego)	5	0,700	2,800		X	Rejon 2	
163	Księżycowa - 2 części: 1. (od ul. Zawilej do nr 31) na dt. 0,08km; 2. (od ul. Narvik do nr 9) na dt. 0,15km	5	0,230	0,805		X	Rejon 2	dalej droga prywatna
164	Kurasia Ferdynanda + boczna (sięgacz do nr 21,23) na dt. 0,14km	5	0,340	1,360		IX	Rejon 2	
165	Kurpińskiego Karola	5	0,150	0,600		XII	Rejon 2	
166	Kusia Jana Ks.	5	0,300	1,200		XII	Rejon 2	
167	Kustronia Józefa Gen. (od ul. Szyllinga do ul. Kierzkowskiego)	5	0,700	4,200		X	Rejon 2	
168	Kwatery	5	0,100	0,400		XII	Rejon 2	
169	Kwiatowa	5	0,130	0,520		X	Rejon 2	
170	Kwiecista (od ul. Koberzyńskiej do Babińskiego)	5	0,460	1,840		VIII	Rejon 2	
171	Kwietna	5	0,100	0,500		IX	Rejon 2	
172	Lanckorońska (wraz z ulicami Zamknięta i Plac Przystanek)	5	0,335	1,675		XIII	Rejon 2	
173	Lasek	5	0,100	0,400		IX	Rejon 2	
174	Laskowa	5	0,270	1,080		XII	Rejon 2	
175	Lasogórska	5	0,500	2,000		X	Rejon 2	
176	Laszki Konstantego (od ul. Mochnackiego w kierunku wschodnim dochodzi do ul. Algierskiej)	5	0,085	0,340		XI	Rejon 2	
177	Lecha	5	0,100	0,400		XI	Rejon 2	
178	Lechicka (od ul. Suchej do ul. Pasiecznej na dt. 0,08km)	5	0,100	0,400		IX	Rejon 2	drugi fragment ul. Lechickiej od ul. Kurasia na na działce prywatnej
179	Legionów	5	0,300	1,500		XII	Rejon 2	
180	Libera Anny	5	0,250	1,250		XII	Rejon 2	
181	Libertowska	5	0,400	2,000		X	Rejon 2	
182	Lipińskiego Wacława Profesora - boczna (ślepa, od zjazdu z ul. Lipińskiego-główniej do Zespołu Szkół ZSOI 2)	5	0,200	1,000		VIII	Rejon 2	
183	Lirników	5	0,130	0,650		XI	Rejon 2	
184	Lisa - Kuli Leopolda (od ul. Marlbońskiej na dt. 0,04km)	5	0,040	0,160		XI	Rejon 2	dalej droga prywatna
185	Lubostroń	5	1,000	5,000		VIII	Rejon 2	
186	Lubuska	5	0,170	0,680		XI	Rejon 2	
187	Ludowa	5	0,140	0,700		XIII	Rejon 2	
188	Ludwisarzy	5	0,140	0,700		IX	Rejon 2	
189	Lusińska (od ul. Chałubińskiego do nr 20D)	5	0,250	1,000		X	Rejon 2	
190	Łabędzia	5	0,270	1,350		XI	Rejon 2	
191	Łągiewnicka (dwa ślepe przedłużenia na obu końcach ulicy 215mb + 55mb)	5	0,270	1,350		XIII	Rejon 2	
192	Łągiewnicki Plac	5	0,200	0,800		IX	Rejon 2	
193	Łąny (od ul. Pszelnej w kierunku południowo - zachodnim do ul. Liściastej)	5	0,400	1,600		VIII	Rejon 2	
194	Łapanowska (od ul. Turniejowej w kier. zachodnim do ul. Dobczyckiej)	5	0,300	1,200		XI	Rejon 2	droga na działkach nr 476/2, 467/23, 314/1, 467/29 obr. 48 P stanowi drogę wewnętrzną, bez nazwy
195	Łazy	5	0,600	2,400		XII	Rejon 2	
196	Łęże	5	0,500	2,000		XI	Rejon 2	
197	Łączników	5	0,140	0,700		XI	Rejon 2	

ok 8

198	Łukasińskiego Waleriana	5	0,300	1,200		IX	Rejon 2	
199	Macedońska (od ul. Marlbońskiej do ul. Dauna)	5	0,850	4,250		XI	Rejon 2	
200	Majejówka	5	0,150	0,600		XII	Rejon 2	
201	Magnolii + boczna (sięgacz do nr 4-4E dz. 743/20 obr.33 Podg.)	5	0,300	1,200		VIII	Rejon 2	
202	Makowa	5	0,160	0,800		XI	Rejon 2	
203	Malinowskiego Bronisława	5	0,400	1,600		X	Rejon 2	
204	Malutka	5	0,140	0,560		IX	Rejon 2	
205	Malwowa (od ul. Pierzchówka do nr 19)	5	0,200	0,800		XI	Rejon 2	
206	Malka Zbigniewa	5	0,300	1,200		XII	Rejon 2	
207	Małkowskiego Andrzeja	5	0,300	1,500		XII	Rejon 2	
208	Marcika Józefa (dojazd od ul. Jugowickiej do Sanktuarium JPII do ul. Totus Tuus)	5	0,620	2,480		IX	Rejon 2	
209	Marcowa	5	0,250	1,250		XI	Rejon 2	
210	Maryewskiego Franciszka	5	0,250	1,250		XIII	Rejon 2	
211	Marzanny	5	0,300	1,500		XII	Rejon 2	
212	Matematyków Krakowskich (od Pętli w kierunku północnym do ul. Gołąba wraz z rozwidleniem)	5	0,500	2,000		X	Rejon 2	
213	Matematyków Krakowskich (od ul. Łandała w kierunku ul. Chrzanowskiego)	5	0,550	2,200		X	Rejon 2	
214	Mazurska	5	0,100	0,400		XII	Rejon 2	
215	Medalionów	5	0,400	1,400		VIII	Rejon 2	
216	Miarowa (od ul. Szczawnickiej do ul. Podgórki)	5	0,500	2,000		X	Rejon 2	
217	Micińskiego Tadeusza z rozwidleniem	5	0,230	1,150		IX	Rejon 2	
218	Mieczników	5	0,080	0,300		XI	Rejon 2	
219	Milana Stanisława Harcmistrza (od ul. Do Sanktuarium ślepy odcinek) - gminna	5	0,400	2,400		IX	Rejon 2	
220	Miła	5	0,140	0,600		IX	Rejon 2	
221	Mirtowa	5	0,300	1,500		X	Rejon 2	
222	Młodzieży	5	0,450	2,250		XII	Rejon 2	
223	Młynowa	5	0,100	0,400		IX	Rejon 2	
224	Mochackiego Maurycego (od ul. Gryglewskiego do ul. Malborskiej)	5	0,700	4,200		XI	Rejon 2	
225	Mochackiego Maurycego (od ul. Malborskiej do ul. Laszki Konstantego)	5	0,280	1,120		XI	Rejon 2	
226	Moczydło	5	0,450	1,800		X	Rejon 2	
227	Modra	5	0,100	0,400		IX	Rejon 2	
228	Mogilki	5	0,400	2,000		XII	Rejon 2	
229	Mokra	5	1,100	4,400		XI	Rejon 2	
230	Monterska	5	0,170	0,680		XI	Rejon 2	
231	Morawiańskiego Pawła	5	0,300	1,500		XII	Rejon 2	
232	Morowicza Józefa (od ul. Myślenickiej na wschód do nr 18) + boczna na południe do nr 8)	5	0,270	1,080		X	Rejon 2	
233	Moszyńskiego Kazimierza (od ul. Kapielowej do ul. Krzyżanowskiego) na dt. 1,02km + rozwidlenie (boczna od nr 19 do 43) na dt. 0,36km + boczna (sięgacz do nr 19AD) na dt. 0,03	5	1,410	5,640		X	Rejon 2	
234	Muzyków	5	0,230	0,920		XII	Rejon 2	
235	Myślenicka (po północnej stronie obwodnicy wraz z sięgaczem do ul. Cechowej) - gminna	5	0,550	2,750		XI	Rejon 2	
236	Na Grządkach	5	0,150	0,600		IX	Rejon 2	
237	Na Klińcu	5	0,250	1,000		VIII	Rejon 2	
238	Na Łuku	5	0,100	0,400		XI	Rejon 2	
239	Na Wrzosach	5	0,800	4,000		XII	Rejon 2	
240	Na Zrębie (od ul. Chłodnej do ul. Nowogrodzkiej)	5	0,140	0,700		IX	Rejon 2	
241	Nad Fosą (od ul. Kuryłowicza do nr 41)	5	0,920	3,680		X	Rejon 2	
242	Nad Potokiem	5	0,300	1,200		XII	Rejon 2	
243	Nad Serafą (od ul. Ślósarczyka do ul. Wielickiej)	5	1,000	4,000		XII	Rejon 2	
244	Nadzieja (wjazd od ul. Dauna do nr 27)	5	0,240	0,960		XI	Rejon 2	
245	Nałkowskiej Zofii	5	0,800	3,200		VIII	Rejon 2	
246	Narvik (od ul. Zawiszy do ul. Fortecznej)	5	0,400	2,000		X	Rejon 2	
247	Niecała	5	0,100	0,400		IX	Rejon 2	
248	Niedzicka	5	0,210	0,880		XII	Rejon 2	
249	Niedźwiedziny	5	0,300	1,800		X	Rejon 2	
250	Niemcewicz Juliana Ursyna	5	0,300	1,500		IX	Rejon 2	
251	Niepokólczyckiego Franciszka (dawna ul. Stanisława Martensa; od ul. Algierskiej w kier. wschodnim do ul. Albańskiej)	5	0,070	0,280		XI	Rejon 2	
252	Niewodniczańskiego Henryka (od ul. Chałubińskiego do ul. Krzyżanowskiego)	5	0,600	3,000		X	Rejon 2	
253	Normandzka	5	0,280	1,120		VIII	Rejon 2	
254	Nowaka Jana (od ul. Łączka w kierunku południowym dalej zachodnim, kończy się ślepo - działka nr 535/1 obr. 100 Podgórze)	5	0,170	0,680		XII	Rejon 2	
255	Nowickiego Maksymiliana	5	0,450	1,800		X	Rejon 2	
256	Nowogrodzka	5	0,400	1,600		IX	Rejon 2	
257	Obozowa - 3 części: 1. (do strony ul. Skośnej) na dt. 0,3; 2. (od strony ul. Żywieckiej do ul. Torfowej) na dt. 0,88km; 3. (od strony ul. Podhalańskiej) na dt. 0,12km	5	1,300	6,500		VIII	Rejon 2	
258	Obrotna - 2 części: 1. od ul. Kostaneckiego na północ do parkingu na dt. 0,15km; 2. od ul. Kostaneckiego do ul. Rząckiej na dt. 0,68km	5	0,830	3,320		XI	Rejon 2	
259	Odrzańska	5	0,220	1,100		IX	Rejon 2	
260	Ogórkowa	5	0,400	1,600		XII	Rejon 2	
261	Ogrodniki	5	0,100	0,500		IX	Rejon 2	
262	Okocimska (od ul. Ściegiennego w kierunku zachodnim, kończy się na granicy działek nr 396/2 i nr 397/3 obr. 53)	5	0,079	0,320		XII	Rejon 2	
263	Okopowa	5	0,050	0,200		IX	Rejon 2	
264	Okólna	5	0,610	3,050		XII	Rejon 2	
265	Okręglik	5	0,760	3,040		XII	Rejon 2	
266	Okrzeł Stanisława	5	0,300	1,200		IX	Rejon 2	
267	Ondraszka (od ul. Gromady Grudziąż do nr 12)	5	0,100	0,400		XI	Rejon 2	Dalej jest prywatna
268	Ondraszka (od ul. Łapanowskiej do ul. Gromady Grudziąż)	5	0,165	0,660		XI	Rejon 2	
269	Opatkowicka	5	0,550	2,750		X	Rejon 2	
270	Oraczy (od ul. Cegielnianej wzdłuż nr 26,28)	5	0,120	0,480		IX	Rejon 2	dalej droga prywatna
271	Ossowskiego Michała	5	0,220	0,880		XI	Rejon 2	
272	Owocowa + boczna (sięgacz do nr 23)	5	0,300	1,200		X	Rejon 2	

ok 8
Am d

273	Pala Telekiego (od ul. Turowicza do ul. Pierzchówka w kier. wschodnim)	5	0,125	0,875		IX	Rejon 2	
274	Pańska (od ul. Kamieńskiego do ul. Gipsowej)	5	0,360	1,440		XI	Rejon 2	
275	Pasieczna (od ul. Lechickiej do ul. Suchej na df. 0,225km)	5	0,920	4,600		IX	Rejon 2	
276	Pastelowa	5	0,430	1,720		VIII	Rejon 2	
277	Piaseckiego Sergiusza (od ul. Ludwisarzy - wjazd przy nr 22 do nr 11)	5	0,100	0,400		IX	Rejon 2	
278	Pienińska	5	0,080	0,320		IX	Rejon 2	
279	Pierackiego Bronistawa	5	0,250	1,000		XI	Rejon 2	
280	Pierzchówka - 2 części po przeciwnych stronach ul. Turowicza: 1. (od ul. Strumiennnej do ul. Małwowej) na df. 0,28km; 2. (od ul. Kryształowej - ślepa) na df. 0,2km	5	0,480	1,920		IX	Rejon 2	
281	Piłtza Jana	5	0,950	4,750		VIII	Rejon 2	
282	Piłkarska	5	0,160	0,640		X	Rejon 2	
283	Pochwałskiego Kazimierza	5	0,150	0,750		XII	Rejon 2	
284	Pochyła	5	0,170	0,680		XI	Rejon 2	
285	Pocztowa	5	0,220	0,880		IX	Rejon 2	
286	Pod Kopcem AL.	5	0,400	2,400		XIII	Rejon 2	
287	Pod Pomnikiem - 2 części: (od ul. Bogucickiej po północnej stronie A4) na df. 0,31km, (od ul. Bugucickiej do ul. Zolla po południowej stronie A4) na df. 0,51km	5	0,820	3,280		XII	Rejon 2	
288	Podgórze	5	1,800	7,200		X	Rejon 2	
289	Podgórze - boczna (sięgacz do ul. Stepowej)	5	0,160	0,640		X	Rejon 2	
290	Podgwiezdna	5	0,130	0,520		XI	Rejon 2	
291	Podhalańska	5	0,300	1,800		VIII	Rejon 2	
292	Podłęska (od ul. Aleksandry w stronę osiedla na df. 0,06km)	5	0,300	1,200		XII	Rejon 2	dalej droga prywatna
293	Podmiłów	5	0,300	1,200		XII	Rejon 2	
294	Podwórkowa	5	0,180	0,720		XI	Rejon 2	
295	Popławskiego Wacława	5	0,300	1,500		XII	Rejon 2	
296	Poprzeczna	5	0,280	1,400		XI	Rejon 2	
297	Potrask (od ul. Sucharskiego do ul. Pruszyńskiego)	5	0,310	1,240		XII	Rejon 2	
298	Potrzebowski Jerzego (od ul. Łączka w kier. południowym między ul. Stryjeńskiego a ul. Krzymuskiego)	5	0,160	0,640		XII	Rejon 2	
299	Poturskiego Władysława (dawna ul. Pionierów; od ul. Lirników w kierunku południowym, kończy się ślepo)	5	0,170	0,680		XI	Rejon 2	
300	Prokocimska + boczna (od wiaduktu tramwajowo - pieszo - rowerowego, wzdłuż wiaduktu w kierunku ul. Wielickiej do ślepego końca) na df. 0,26km	5	0,860	3,440		XIII	Rejon 2	
301	Promienna (od al. Dygasińskiego do ul. Na Wrzozach)	5	0,200	0,800		XII	Rejon 2	
302	Pronaszków Zbigniewa i Andrzeja + boczna (sięgacz na wschód do nr 3)	5	0,540	2,160		X	Rejon 2	
303	Przekątna	5	0,060	0,240		XI	Rejon 2	
304	Przemiaraki (od ul. Zalesie do nr 23) + boczna (sięgacz na północ do nr 20F)	5	0,600	2,400		VIII	Rejon 2	
305	Przewiewna	5	0,300	1,200		XI	Rejon 2	
306	Przy Kuźni + boczna (sięgacz do nr 3-13)	5	0,230	0,920		XI	Rejon 2	
307	Przy Torze	5	0,550	2,200		IX	Rejon 2	
308	Przykopy (wjazd od ul. Witosa, dalej: na zachód do ślepego końca za ekran przy ul. Turowicza; na wschód do garaży)	5	0,200	0,800		IX	Rejon 2	
309	Przyby Jana Kantego	5	0,270	1,350		VIII	Rejon 2	
310	Pszczelna	5	0,600	3,000		VIII	Rejon 2	
311	Pszenna	5	0,290	1,450		XI	Rejon 2	
312	Pustynna	5	0,450	1,800		X	Rejon 2	
313	Pytłasińskiego Władysława	5	0,600	2,400		X	Rejon 2	
314	Raciborska (od ul. Koberzyńskiej do ul. Chmieleniec boczna)	5	0,400	1,600		VIII	Rejon 2	
315	Rakuś (od ul. Mała Góra do ul. Na Jazkach)	5	1,300	6,500		XII	Rejon 2	
316	Ratajska	5	0,120	0,600		IX	Rejon 2	
317	Republiki Korczakowskiej	5	0,240	0,960		XII	Rejon 2	
318	Robotnicza	5	0,140	0,700		XIII	Rejon 2	
319	Roi Bolesława Gen. (od ul. Fredry - ślepa, v/v ul. Kwietnej)	5	0,175	0,700		IX	Rejon 2	
320	Rostworowski Stanisława (od ul. Koberzyńskiej do ul. Pszelnej / ul. Ruczaj)	5	0,800	4,000		VIII	Rejon 2	
321	Rożena-Jaksy Władysława (jezdni od ul. Siostrzanej do ul. Żurawiej) + ciąg pieszy do ul. Żurawiej do ul. Bieżanowskiej)	5	0,160	0,560		XII	Rejon 2	
322	Ruciana	5	0,200	0,800		XII	Rejon 2	
323	Ruczaj (od ul. Rostworowskiego do rz. Wilgi)	5	0,700	3,500		VIII	Rejon 2	
324	Rydygiera Ludwika (od trasy autobusu ul. Rydygiera do ul. Kosocickiej dl. 0,580km + 2 sięgacze między blokami do ul. Schweitzera dl. 0,100km i 0,110km)	5	0,790	3,950		XII	Rejon 2	
325	Rygiera Teodora	5	0,100	0,400		XII	Rejon 2	
326	Rylskiego Maksyma	5	0,100	0,400		XII	Rejon 2	
327	Rytownicza + boczna (sięgacz na wschód do nr 7g wraz z odnogą na północ między 7b i 7d)	5	0,450	1,575		X	Rejon 2	
328	Sacharowa	5	0,220	0,880		XII	Rejon 2	
329	Sadka	5	0,800	3,200		XI	Rejon 2	
330	Sapalskiego Franciszka - 2 części: (od ul. Wrony do ul. Sapalskiego) na df. 0,22km; od ul. Kochmańskiego na wschód do końca zabudowy na df. 0,34km	5	0,560	2,240		VIII	Rejon 2	
331	Sąsiedzka	5	0,550	2,750		VIII	Rejon 2	
332	Szulza Brunona	5	0,250	1,250		XII	Rejon 2	
333	Sempolowskiej Stefani + łącznik do ul. Wspólnej	5	0,450	1,800		XI	Rejon 2	
334	Siarczana (od ul. Jugowickiej do ul. Armii Kraków)	5	0,420	2,100		X	Rejon 2	
335	Siarczanogórska	5	0,800	3,200		X	Rejon 2	
336	Siarczki - 2 części: 1. (od ul. Myślenickiej na wschód) na df. 0,15km; 2. (od ul. Sawiczewskich na północ) na df. 0,17km	5	0,320	1,280		X	Rejon 2	
337	Siostrzana	5	0,150	0,600		XII	Rejon 2	
338	Skośna (od ul. Koberzyńskiej do ul. Lubostroń)	5	0,320	1,600		VIII	Rejon 2	
339	Skowronia	5	0,260	1,300		XI	Rejon 2	
340	Smolary (ad al. Dygasińskiego - dojazd do szkoły)	5	0,050	0,200		XII	Rejon 2	

le ok 1/2

341	Smolenia Jana (od ul. Mała Góra do ul. Rakuś) + 3 siegacze do ul. Łączka (przy nr 8; przy nr 16-20; przy nr 26)	5	0,700	3,500		XII	Rejon 2	
342	Smoleńskiego Jerzego (od ul. Poronińskiej na północ) + dojazd do ul. Kąpielowej wzdłuż autostrady	5	1,500	7,500		X	Rejon 2	
343	Smolna	5	0,160	0,640		XII	Rejon 2	
344	Snycerska	5	0,700	3,500		XII	Rejon 2	
345	Soboniewicka (od ul. Podgórci do ul. Wyrwa)	5	0,350	1,750		XI	Rejon 2	
346	Sobótka	5	0,250	1,000		IX	Rejon 2	
347	Solarzy	5	0,350	1,750		XII	Rejon 2	
348	Sowia	5	0,140	0,500		IX	Rejon 2	
349	Sportowa	5	0,100	0,500		XI	Rejon 2	
350	Spółdzielców	5	0,490	2,940		XII	Rejon 2	
351	Stacyjna	5	0,500	2,500		XII	Rejon 2	
352	Starowiejska (dwa odcinki ślepe - od ul. Smoleńskiego i ul. Moszyńskiego)	5	0,620	2,480		X	Rejon 2	
353	Stawisko	5	0,220	0,880		X	Rejon 2	
354	Stępowa (od ul. Soboniewickiej w kierunku południowym)	5	0,800	3,200		X	Rejon 2	
355	Stępnia Józefa	5	0,140	0,600		XII	Rejon 2	
356	Strąkowa	5	0,230	1,380		IX	Rejon 2	
357	Strumienna (od ul. Fredry w kier. ul. Turowicza - ślepa)	5	0,180	0,720		IX	Rejon 2	
358	Stryjeńskiego Tadeusza (od ul. Łączka na południe do ślepego zakończenia, długość ok. 170m)	5	0,170	0,850		XII	Rejon 2	
359	Studzianki	5	0,300	1,800		VIII	Rejon 2	
360	Sucha	5	0,550	3,300		IX	Rejon 2	
361	Sułkowskiego Józefa Gen.	5	0,130	0,650		XI	Rejon 2	
362	Swoszowicka	5	1,400	7,000		XIII	Rejon 2	
363	Syreńskiego Szymona (od ul. Niewodniczańskiego do nr 30)	5	0,520	2,080		X	Rejon 2	dalej droga prywatna
364	Szafrań Tadeusza	5	0,300	1,800		XIII	Rejon 2	
365	Szaniawskiego Junoszy Klemensa	5	0,350	1,750		IX	Rejon 2	
366	Szara	5	0,240	1,200		XII	Rejon 2	
367	Szarych Szeregów	5	0,070	0,280		XI	Rejon 2	
368	Szastera Jana - 2 części: 1. (od ul. Łączka na południe do nr 25) na dł. 0,34km; 2. (od ul. Nad Serafą na północ do nr 80) na dł. 0,05km	5	0,390	1,560		XII	Rejon 2	
369	Szastera Jana - Nad Serafą (Łącznik od ul. Nad Serafą przy autostradzie do ul. Szastera)	5	0,250	1,000		XII	Rejon 2	
370	Szczawnicka (od tunelu pod A4 przy ul. Do Luboni do ul. Tuchowskiej)	5	1,500	6,000		X	Rejon 2	
371	Szczęśliwa	5	0,420	2,100		XI	Rejon 2	
372	Szkolna	5	0,260	1,300		XI	Rejon 2	
373	Szwed-Śniadowskiej Anny - osiedle Za Fortem (od ul. Korpala na południe za przedszkole do pierwszej przecznicy po stronie zachodniej)	5	0,250	1,000		VIII	Rejon 2	
374	Szyling Antoniego Gen. (od ul. Jugowickiej do ul. Armii Kraków)	5	0,900	4,500		X	Rejon 2	
375	Szymkiewicza Dezyderego	5	0,450	2,250		XII	Rejon 2	
376	Ściegiennego Piotra Ks. (od ul. Teligi do ul. Bieżanowskiej)	5	1,010	4,500		XII	Rejon 2	
377	Śłosarczyka Leona	5	0,600	3,000		XII	Rejon 2	
378	Śnieżna (od al. Dygasińskiego do ul. Na Wrzosach)	5	0,110	0,440		XII	Rejon 2	
379	Światowida	5	0,220	1,100		IX	Rejon 2	
380	Świdzińskiego Henryka	5	0,220	0,880		XII	Rejon 2	
381	Świeża	5	0,100	0,400		XII	Rejon 2	
382	Tańskiego Czesława	5	0,100	0,400		XII	Rejon 2	
383	Tarnobrzeska (od ul. Pierzchówka do ul. Klonowica)	5	0,320	1,440		XI	Rejon 2	
384	Tarnowska	5	0,088	0,400		XI	Rejon 2	
385	Telimeny (od ul. Ćwiklińskiej do ul. Bieżanowskiej wraz z sięgaczem/ przedłużeniem do nr 7 - przedszkole) - jednostronnie po stronie osiedla	5	0,900	4,500		XII	Rejon 2	
386	Tęczowa	5	0,080	0,400		IX	Rejon 2	
387	Tokarska	5	0,140	0,500		IX	Rejon 2	
388	Torowa + boczna (sięgacz z rozwidleniami do nr 118,13,15,15A,17,19,21,23,25 dz. 62/30 obr.43 Podg) na dł. 0,33km	5	0,670	2,680		VIII	Rejon 2	
389	Torowa	5	0,440	1,760		X	Rejon 2	
390	Trawniki (od ul. Algierskiej w kier. zachodnim do ul. Estońskiej)	5	0,100	0,400		XI	Rejon 2	
391	Tretówka	5	0,750	3,000		VIII	Rejon 2	
392	Trockiego Franciszka Księdza (od ul. Skotnickiej do ul. Działowskiego)	5	1,045	3,658		VIII	Rejon 2	
393	Trybuny Ludów (od ul. Łużyckiej do ul. Białoruskiej)	5	0,100	0,500		XI	Rejon 2	
394	Tuchowska - 4 części: 1. (od ul. Nad Fosą do ul. Osterwy) na dł. 0,23km; 2. (od ul. Droga Rokadowa do ul. Szczawnickiej) na dł. 0,25km; 3. (od ul. Cechowej na południe do końca zabudowy) na dł. 0,18km; 4. (od ul. Łużyckiej do ul. Cechowej) na dł. 0,74km	5	1,400	7,000		XI	Rejon 2	
395	Tulipanowa	5	0,300	1,200		X	Rejon 2	
396	Turniejowa - 2 części: 1. (od ul. Trybuny Ludów do ul. Gołaśka) na dł. 0,67km; 2. (od ul. Wysłuchów na północ do bloku 69) na dł. 0,17km	5	0,840	4,200		XI	Rejon 2	
397	Turonia (od ul. Miłkowskiego do ul. Zbrojarzy)	5	0,350	1,750		IX	Rejon 2	
398	Turonia (od ul. Zbrojarzy do ul. Huculskiej)	5	0,090	0,360		IX	Rejon 2	
399	Udzieli Seweryna - 2 części: 1. (od ul. Podmłotów) na dł. 0,5km; (od ul. Bieżanowskiej) na dł. 0,17km	5	0,670	2,680		XII	Rejon 2	
400	Ukośna	5	0,150	0,600		XI	Rejon 2	
401	Urocza	5	0,350	1,750		IX	Rejon 2	
402	Urwana	5	0,110	0,440		XI	Rejon 2	
403	Uśmiech	5	0,170	0,850		XI	Rejon 2	
404	Wałbrzyska	5	0,180	0,700		IX	Rejon 2	
405	Wandejska	5	0,180	0,720		VIII	Rejon 2	
406	Wapienna	5	0,100	0,600		XIII	Rejon 2	
407	Wapowskiego Bernarda	5	0,300	1,200		VIII	Rejon 2	
408	Warchalowskiego Edwarda	5	0,800	4,000		VIII	Rejon 2	
409	Warszewicza Józefa	5	0,500	2,000		X	Rejon 2	
410	Ważewskiego Tadeusza	5	1,130	5,500		X	Rejon 2	

ok 8

Am

411	Weigla Ferdynanda (od ul. Drożdżowej na południe do ul. Hoyer)	5	0,290	0,870		XII	Rejon 2	
412	Wicherkiewicza Bolesława Wiktora prof. (od ul. Komuny Paryskiej do ul. Krymskiej)	5	0,080	0,320		VIII	Rejon 2	dalej droga prywatna
413	Widnokrąg	5	0,190	0,760		XI	Rejon 2	
414	Wielicka - boczna (sięgacz do UMK nr 28A - dwa wyjazdy na ul. Wielicką) + parking	5	0,510	3,060		XIII	Rejon 2	
415	Wilgotna	5	0,090	0,360		XI	Rejon 2	
416	Włodarska (od ul. Fredry do ul. Kurasia)	5	0,255	1,020		X	Rejon 2	
417	Wodna (przy ul. Wielickiej)	5	0,350	1,750		XIII	Rejon 2	
418	Wojciecha z Brudzewa	5	0,170	0,850		XII	Rejon 2	
419	Wojnicka	5	0,160	0,800		XII	Rejon 2	
420	Wróblowicka	5	0,700	2,800		X	Rejon 2	
421	Wspólna	5	0,650	3,250		XI	Rejon 2	
422	Wypoczynkowa (2 części: na północ od ul. Borowinowej do ul. Kąpielowej i na południe od ul. Borowinowej)	5	0,800	4,000		X	Rejon 2	
423	Wyrwa (od ul. Stepowej na zachód do nr 12) na dl.	5	0,060	0,240		XI	Rejon 2	
424	Wyżyna - 2 części: 1. (od ul. Cechowej w kierunku południowym) na dl. 0,39km; 2. (od ul. Podgórków za wiaduktem nad A4 w kierunku wschodnim) na dl. 0,71km	5	1,100	4,400		XI	Rejon 2	
425	Za Lipkami	5	0,050	0,300		XII	Rejon 2	
426	Za Torem	5	0,370	1,850		XIII	Rejon 2	
427	Zabawa	5	0,250	1,250		XI	Rejon 2	
428	Zaborze	5	0,150	0,750		IX	Rejon 2	
429	Zagaje (od ul. Warownej do ul. Fortecznej na przedłużeniu ul. Pronaszaków) + boczna (sięgacz na wschód do nr 7) na dl. 0,05km	5	0,770	3,080		X	Rejon 2	
430	Zakarczmie (od ul. Taklińskiego do ul. Ważewskiego) + boczna (sięgacz na południe do nr 25)	5	0,300	1,500		X	Rejon 2	
431	Zakopiańska - boczna (skośny zjazd po zachodniej stronie ul. Zakopiańskiej głównej, przed wiaduktem nad torami kolejowymi do ul. Zembrzyckiej)	5	0,320	1,120		X	Rejon 2	
432	Zakopiańska - boczna, po stronie wschodniej (wjazd od ul. Opatkowickiej na północ wzdłuż ul. Zakopiańskiej głównej, do nr 262)	5	0,125	0,438		X	Rejon 2	
433	Zakopiańska - boczna, po stronie wschodniej (wjazd od ul. Poronińskiej na południe wzdłuż ul. Zakopiańskiej głównej, do nr 260)	5	0,270	0,945		X	Rejon 2	
434	Zakopiańska - boczna, po stronie zachodniej (wjazd od ul. Taklińskiego na południe wzdłuż ul. Zakopiańskiej głównej)	5	0,280	0,980		X	Rejon 2	
435	Zalesie - 2 części: 1. (od ul. Kobierzyńskiej na wschód do ul. Podhalańskiej) na dl. 0,560km; 2. (od ul. Kobierzyńskiej na zachód do ul. Zachodniej) na dl. 0,550km	5	1,110	4,440		VIII	Rejon 2	
436	Zamiejska	5	0,370	1,850		VIII	Rejon 2	
437	Zamłynie - boczna (do ul. Lipowskiego)	5	0,030	0,120		XII	Rejon 2	
438	Zamłynie (od ul. Bieżanowskiej wzdłuż torów do ul. Lipowskiego)	5	0,800	3,200		XII	Rejon 2	
439	Zana Tomasza	5	0,160	0,640		XI	Rejon 2	
440	Zawiszy (od ul. Narwik do ul. Wichrowej)	5	0,180	1,080		X	Rejon 2	
441	Zdrojowa	5	0,300	1,200		XI	Rejon 2	
442	Zdunów (od ul. Zbrojarzy do ul. Żywieckiej)	5	0,550	3,300		IX	Rejon 2	
443	Zembrzycka (od ul. Zakopiańska - boczna na zachód do końca zabudowy)	5	0,200	0,700		X	Rejon 2	
444	Zielona	5	0,270	1,350		XI	Rejon 2	
445	Zielonogórska	5	0,120	0,600		IX	Rejon 2	
446	Zinna + rozwidlenia do ul. Łużyckiej i do ul. Gwarnej	5	0,300	1,050		XI	Rejon 2	
447	Zina Wiktora (dawna Szumca Janka)	5	0,450	2,250		X	Rejon 2	
448	Złocieniowa 2 części (od ul. Sucharskiego na północ do wiaduktu kolejowego wraz z mostem na Serafie na dl. 0,22km i od ul. Sucharskiego na południe do ul. Potrzask na dl. 0,37km)	5	0,590	2,360		XII	Rejon 2	droga pod wiaduktem tylko dla ruchu pieszo - nieprzejezdna
449	Zolla Fryderyka (od ul. Ślósarczyka do granicy miasta)	5	1,125	3,375		XII	Rejon 2	
450	Zyndrama z Maszkowic + boczna (sięgacz na północ do nr 10A-C)	5	0,190	0,760		XI	Rejon 2	
451	Zabia	5	0,380	1,520		XII	Rejon 2	
452	Żurawia	5	0,050	0,175		XII	Rejon 2	
453	Żyżna	5	1,500	6,000		VIII	Rejon 2	
454	Bunscha-Piltza (łącznik tych ulic na wysokości skrzyżowania Bunscha a Federowicza)	5	0,610	3,050		VIII	Rejon 2	
455	Facimiech - boczna (droga do Centrum Sportu i Rekreacji Na Kozłowie przy ul. Facimiech 32)	5	0,350	2,100		XII	Rejon 2	
456	Federowicza Jana Kantego	5	0,300	1,500			Rejon 2	
457	Aleksandry - boczna (sięgacz do nr 11-17 - szkoła, przedszkole, biblioteka; dz. 72/157, 232/120)	6	0,270	1,350		XII	Rejon 2	
458	Aleksandry - boczna (sięgacz do nr 19 - szkoła; dz. 239/12)	6	0,100	0,500		XII	Rejon 2	
459	Aleksandry - boczna (sięgacz do nr 20F,G,H)	6	0,280	1,120		XII	Rejon 2	
460	Anusi	6	0,100	0,400		VIII	Rejon 2	
461	Armii Kraków - boczna (sięgacz w kierunku zachodnim do nr 30-38 o dl. 0,08km dz. 1091 obr. 67 Podg.)	6	0,080	0,240		X	Rejon 2	
462	Armii Kraków - boczna (sięgacz w kierunku zachodnim do nr 42-60 o dl. 0,085km-dz. 1090/1 obr. 67 podg., wraz z odnogą w kier. południowym do nr 52 o dl. 0,03km dz. 882 obr. 67 Podg.)	6	0,115	0,345		X	Rejon 2	
463	Babinicza	6	0,120	0,600		VIII	Rejon 2	
464	Bastionowa	6	0,100	0,440		X	Rejon 2	
465	Bednarska (od ul. Hallera do tunelu pod A4)	6	0,440	1,760		X	Rejon 2	
466	Bellerta Józefa	6	0,140	0,560		X	Rejon 2	
467	Benedykta Cesarza	6	0,500	2,500		IX	Rejon 2	
468	Berdyczowska (od ul. Krzemienieckiej do końca zabudowy)	6	0,080	0,240		X	Rejon 2	
469	Białoruska (od ul. Malborskiej do ul. Ivo Andrića)	6	1,500	9,000		XI	Rejon 2	
470	Biernata z Lublina (od ul. Rząckiej do nr 9)	6	0,190	0,760		X	Rejon 2	
471	Billewiczów	6	0,100	0,440		VIII	Rejon 2	
472	Blecharska (od ul. Hallera do tunelu pod A4)	6	0,580	2,320		X	Rejon 2	

473	Blotna (do ul. Spornej do ul. Mokrej)	6	0,180	0,720		XI	Rejon 2	
474	Blotniska (od ul. Wrony + rozwidlenie - obie odnogi do końca zabudowy)	6	0,600	2,400		VIII	Rejon 2	
475	Bochenka Adama - boczna (sięgacz do ul. Podedworze -dz. 576/14)	6	0,406	2,842		XI	Rejon 2	Powierzchnia jezdni oraz parkingów
476	Bogucicka-boczna (sięgacz do nr 98 przy granicy miasta)	6	0,110	0,330		XII	Rejon 2	dalej droga prywatna
477	Bojki Jakuba - boczna (sięgacz wzdłuż bloków 10-12-14, dz. 206/40, 206/61)	6	0,320	1,600		XI	Rejon 2	
478	Boratyńskiego Czesława	6	0,160	0,640		X	Rejon 2	
479	Borkowska - boczna (sięgacz pomiędzy blokami nr 23 a 27, dz. 187/6)	6	0,220	1,540		X	Rejon 2	
480	Borkowska - boczna (sięgacz pomiędzy blokami nr 7 a 19, dz. 187/3)	6	0,200	1,400		X	Rejon 2	
481	Borkowska - boczna (sięgacz wzdłuż nr 3, między nr 3-5; dz. 282/4 obr. 69 Podg.)	6	0,130	0,520		VIII	Rejon 2	
482	Borkowskie Blonia	6	0,300	1,800		IX	Rejon 2	
483	Braci Kiermliczów	6	0,240	0,960		VIII	Rejon 2	
484	Broźka boczna (sięgacz do nr 4-18 od ul. Cegiełnianej do ul. Bogdanowicza)	6	0,180	0,720		IX	Rejon 2	
485	Butrymów	6	0,120	0,480		VIII	Rejon 2	
486	Cechowa - boczna (sięgacz do nr 64E, dz 145/14, 145/17)	6	0,100	0,400		XI	Rejon 2	
487	Centkiewiczów	6	0,115	0,426		VIII	Rejon 2	
488	Chałubińskiego Tytusa - boczna (sięgacz do nr 25C, 27A, dz.453/15)	6	0,060	0,240		X	Rejon 2	
489	Chęcińska	6	0,130	0,559		X	Rejon 2	
490	Chlebiczna - boczna (sięgacz do nr 54, dz 45/4)	6	0,085	0,340		VIII	Rejon 2	
491	Czajna - boczna (sięgacz do nr 13F, dz 99/2)	6	0,120	0,480		XI	Rejon 2	
492	Czajna - boczna (sięgacz do nr 16B,16C, dz 147/8)	6	0,080	0,320		XI	Rejon 2	
493	Czappe Zdzisława prof.	6	0,090	0,360		VIII	Rejon 2	
494	Czerska	6	0,087	0,350		X	Rejon 2	
495	Czolgistów	6	0,154	0,539		X	Rejon 2	
496	Czuchnowskiego Mariana	6	0,300	1,200		X	Rejon 2	
497	Dercza Władysława Ks.	6	0,050	0,200		X	Rejon 2	
498	Dęboroga	6	0,061	0,244		VIII	Rejon 2	
499	Dębskiego Macieja	6	0,870	3,480		X	Rejon 2	
500	Do Luboni (od ul. Niebieskiej do ul. Szczawnickiej)	6	0,430	1,720		XI	Rejon 2	
501	Doroszewskiego (od ul. Czuchnowskiego do posesji nr 11)	6	0,200	0,800		X	Rejon 2	dalej jest prywatna
502	Drozdowskich Karola i Jerzego	6	0,220	0,880		VIII	Rejon 2	
503	Druhny Hanki	6	0,090	0,540		IX	Rejon 2	
504	Działkowa - boczna (sięgacz od nr 17,19 do ul. Bieżanowskiej, dz 354/1, 361)	6	0,110	0,440		XII	Rejon 2	
505	Działkowa - boczna (sięgacz od nr 29A do ul. Bieżanowskiej, dz 355/1, 358)	6	0,110	0,440		XII	Rejon 2	
506	Działkowa - boczna (sięgacz od nr 9, 13 do ul. Bieżanowskiej, dz353/1, 362)	6	0,110	0,440		XII	Rejon 2	
507	Działowskiego Stanisława (od ul. Wrony do ul. Spacerowej)	6	1,400	6,000		VIII	Rejon 2	
508	Dźwigońskiego (od ul. Czajna do nr 5)	6	0,240	0,960		XI	Rejon 2	
509	Eibischa Eugeniusza	6	0,130	0,650		X	Rejon 2	
510	Filipowicza Juliana Gen. + 2 sięgacze (między bloki 2-4 i 4-6)	6	0,500	2,500		XI	Rejon 2	uwaga: sięgacz między bloki 6-8 na działkach prywatnych
511	Fredny Aleksandra - boczna (sięgacz za nr 12a-e, dz. 82/51, 82/53, 82/56, 82/59 obr. 47)	6	0,130	0,650		IX	Rejon 2	
512	Galęzowskiego Józefa	6	0,130	0,520		X	Rejon 2	
513	Gąsiorowskiego Wacława (od ul. Hallera do końca zabudowy)	6	0,190	0,760		X	Rejon 2	
514	Geologów - 2 części: 1. (od ul. Kuryłowicza w kierunku południowym do budynku nr 30) na dt. 0,15km; 2. (od ul. Kuryłowicza w kierunku północnym do końca zabudowy - nr 8) na dt. 0,680km	6	0,830	3,320		X	Rejon 2	Uwaga: Na odcinku południowym za nr 30 droga prywatna; Na odcinku północnym na końcu boczna w prawo prywatna.
515	Gilowa	6	0,255	1,020		X	Rejon 2	
516	Gipsowa - boczna (sięgacz do kościoła, dz 160/4 obr 51 Podgórze)	6	0,100	0,400		XIII	Rejon 2	
517	Golaśka	6	0,870	4,350		XI	Rejon 2	
518	Gombrowicza Witolda	6	0,200	0,800		X	Rejon 2	
519	Gorczyzna Jana Aleksandra	6	0,170	0,680		X	Rejon 2	
520	Gościnna	6	0,360	1,440		X	Rejon 2	
521	Grota Roweckiego Stefana - boczna (sięgacz od ul. Rostworowskiego wzdłuż nr 35,37,45,51,57 do ul. Zachodniej)	6	0,740	2,960		VIII	Rejon 2	
522	Gumowskiego Jana	6	0,150	0,600		X	Rejon 2	
523	Gutenberg Jana	6	0,180	0,720		VIII	Rejon 2	
524	Heila Edwarda (od ul. Klonowica do ul. Puskarskiej) + boczne (5 sięgaczy: 1. na wschód zdtuż bloku 19; 2. na wschód łącznik do ul. Sławka; 3. na zachód do bloku 22 + sięgacz na północ do ul. Pszennej i sięgacz między blokami 10-14; 4. pętla wokół bloku 16; 5. na zachód do garaży)	6	1,400	7,000		XI	Rejon 2	
525	Heltmana Wiktora - boczna (sięgacz do nr 40e i 40f; dz. 1/17 obr.51-Podgórze)	6	0,250	0,850		XI	Rejon 2	
526	Herberta Zbigniewa - boczna (sięgacz od ul. Bujaka do nr 29)	6	0,350	1,750		XI	Rejon 2	
527	Herbowa (od ul. Bochnaka do lasu do nr 18,19)	6	0,300	1,200		X	Rejon 2	dalej droga prywatna
528	Homolacza Karola	6	0,245	1,225		X	Rejon 2	
529	Inicjatywy Lokalnej - boczna (sięgacz do Urzędu X Dzielnicy, dz. 85/8)	6	0,070	0,280		X	Rejon 2	
530	Iwaskiewicz Jarosława	6	0,170	0,595		X	Rejon 2	
531	Jagodowa (od ul. Żywieckiej wokół osiedla do wjazdu pod blok Jagodowa 17) na dt. 0,4km wraz z dojazdem do garaży w kier. zachodnim v/v bloku Kępna 17 na dt. 0,23km	6	0,630	1,890		IX	Rejon 2	uwaga: dalej działki prywatne
532	Jahody Roberta wraz z 4 sięgaczami między bloki	6	0,325	1,625		VIII	Rejon 2	
533	Jakubca Władysława	6	0,075	0,300		XII	Rejon 2	
534	Jana XXIII	6	0,270	1,350		XII	Rejon 2	
535	Kadłubka Wincentego	6	0,100	0,350		X	Rejon 2	
536	Kalinowa + boczna (sięgacz na zachód do nr 17B na dt.)	6	0,320	1,280		XI	Rejon 2	

ok 8

Tom

537	Kamieniecka	6	0,300	1,500		VIII	Rejon 2	
538	Karabufy Wojciecha Ks.	6	0,350	1,750		IX	Rejon 2	
539	Kępna - boczna (równoległa do ul. Kępnej od ul. Żywieckiej wzdłuż domów jednorodzinnych)	6	0,050	0,150		IX	Rejon 2	
540	Kliniec	6	0,150	0,600		XI	Rejon 2	
541	Kluka Jana	6	0,110	0,385		X	Rejon 2	
542	Kłaka Franciszka	6	0,120	0,480		XII	Rejon 2	
543	Kobierzyńska - boczna (od wjazdu z ul. Miłkowskiego, koło bl. 68, 62, 60 do Grota Roweckiego przy nr 5, dz 36/16, 98/53, obr 31)	6	0,500	2,000		VIII	Rejon 2	
544	Kobierzyńska - boczna (sięgacz przy 96 - II części: 1. (odcinek pln- od ul. Ruczaj do szlabanu przy ul. Dereniowej 16; 2. odcinek pld- od odcinka opisanego w pkt 1. do barierki przy głównej Kobierzyńskiej)	6	0,332	1,992		VIII	Rejon 2	
545	Kołaczkowskiego Stefana (od ul. Działowskiego do końca zabudowy - nr 32)	6	0,310	1,240		VIII	Rejon 2	
546	Kopernickiego Izydora (od ul. Fortecznej do ul. Zagaje) + boczna (sięgacz na wschód do nr 24 na dt. 0,12)	6	0,250	1,000		X	Rejon 2	
547	Koszalińska - boczna (sięgacz przy nr 11, dz 384)	6	0,050	0,200		IX	Rejon 2	
548	Kozietulskiego Jana Leona - boczna (sięgacz pomiędzy nr 1 a 5)	6	0,050	0,250		XII	Rejon 2	
549	Krępy Aleksandra	6	0,120	0,480		IX	Rejon 2	
550	Krumłowskiego Konstantego (od ul. Kwicistej do nr 6)	6	0,100	0,400		VIII	Rejon 2	
551	Krymska (od ul. Komuny Paryskiej do nr 10 wzdłuż nr 4,6,8,10)	6	0,250	1,000		VIII	Rejon 2	dalej droga prywatna
552	Kryszta z Ostrowa	6	0,170	0,595		XI	Rejon 2	
553	Kryształowa - boczna (sięgacz do nr 6, dz 255/6)	6	0,035	0,123		IX	Rejon 2	
554	Krzyżanowskiego Adama - boczna (sięgacz do nr 41, 51, dz 332/2)	6	0,080	0,240		X	Rejon 2	
555	Krzyżtoporska	6	0,074	0,296		X	Rejon 2	
556	Kukielek Golkowickich	6	0,140	0,560		X	Rejon 2	
557	Kulańskiego Henryka	6	0,120	0,480		IX	Rejon 2	
558	Kurczaba - boczna (sięgacz między nr 23 a 25)	6	0,100	0,500		XII	Rejon 2	
559	Kuryłowicza Jerzego - boczna (sięgacz do nr 111B, na dz 176)	6	0,109	0,327		X	Rejon 2	
560	Kustronia - boczna (sięgacz do nr 11A, dz 770)	6	0,020	0,080		X	Rejon 2	
561	Kustronia - boczna (sięgacz do nr 22, 24, 26, 28, dz 1087)	6	0,070	0,280		X	Rejon 2	
562	Kustronia - boczna (sięgacz do nr 36, 38, dz 1086)	6	0,090	0,360		X	Rejon 2	
563	Kustronia - boczna (sięgacz do nr 48, 50, dz 1085)	6	0,080	0,320		X	Rejon 2	
564	Kustronia - boczna (sięgacz do nr 60, 62, dz 1084)	6	0,080	0,320		X	Rejon 2	
565	Ladańska	6	0,106	0,637		VIII	Rejon 2	
566	Lei Franciszka	6	0,200	0,800		X	Rejon 2	
567	Letnia	6	0,480	1,680		XII	Rejon 2	
568	Łamana	6	0,500	2,000		XI	Rejon 2	
569	Łazy - boczna (sięgacz do Bieżanowskiej między nr 171, 173A, dz 357)	6	0,050	0,200		XII	Rejon 2	
570	Łazy - boczna (sięgacz do Bieżanowskiej między nr 191, 195 dz 359)	6	0,050	0,200		XII	Rejon 2	
571	Łęże - boczna (sięgacz do nr 19, dz 130/10)	6	0,095	0,380		XI	Rejon 2	
572	Łowienicka	6	0,200	0,800		XI	Rejon 2	
573	Łuczynskiego Zygmunta dr	6	0,220	1,100		IX	Rejon 2	
574	Łysogórska	6	0,070	0,280		X	Rejon 2	
575	Macedońska - boczna (sięgacz do garaży + 3 odnogi między garażami) na wysokości bloku nr 6, dz 456/168 ob. 49 Podg	6	0,150	0,600		XI	Rejon 2	
576	Macierzanki - od ul. Kwicistej + 3 sięgacze w kierunku zach. + sięgacz (pętla) wzdłuż ul. Kwicistej	6	0,550	1,650		VIII	Rejon 2	
577	Madera - boczna (sięgacz od ul. Tarnobrzeskiej)	6	0,200	0,800		XI	Rejon 2	
578	Maja Franciszka Ks. (od ul. Kłuszyńskiej do ul. Miejscowej)	6	0,400	1,600		X	Rejon 2	
579	Maklakiewicz Jana	6	0,080	0,320		X	Rejon 2	
580	Malborska - boczna (sięgacz do nr 89, 93, dz 774/3)	6	0,020	0,080		XI	Rejon 2	
581	Mała Góra - boczna (sięgacz między cmentarzem a blokiem nr 16) wraz z parkingiem wzdłuż drogi	6	0,160	0,640		XII	Rejon 2	
582	Marcowa - boczna (sięgacz przy bl.15 do ul. Gromady Grudzią)	6	0,080	0,320		XI	Rejon 2	
583	Marusarzówny Heleny + sięgacze do ul. Janowskiego i do ul. Fałęckiej na dt. 0,18km	6	0,520	2,080		X	Rejon 2	
584	Mączynskiego Władysława Ks. (od ul. Warownej do ul. Kostrzewskiego)	6	0,300	1,200		X	Rejon 2	
585	Medyczna (od ul. Kostaneckiego, kończy się ślepo przy nr 13)	6	0,413	2,065		XII	Rejon 2	
586	Miejskowa	6	0,180	0,720		X	Rejon 2	
587	Miodońskiego Jana	6	0,150	0,750		X	Rejon 2	
588	Muszyńskiego Jana	6	0,180	0,720		X	Rejon 2	
589	Mysłenicka - boczna (sięgacz do nr 82A, 84A, 84B, dz 282/14)	6	0,120	0,360		X	Rejon 2	
590	Na Jazkach	6	0,200	0,800		XII	Rejon 2	
591	Na Pokusie	6	0,130	0,390		X	Rejon 2	
592	Nad Potokiem - boczna (sięgacz od ul. Ściegiennego)	6	0,105	0,315		XII	Rejon 2	
593	Nad Serafą - boczna (sięgacz do nr 19)	6	0,100	0,250		XII	Rejon 2	
594	Nad Serafą - boczna wzdłuż Wielickiej (wjazd przy ul. Wielickiej)	6	0,460	1,840		XII	Rejon 2	
595	Nenko Julii	6	0,120	0,420		X	Rejon 2	
596	Nowotarska	6	0,100	0,400		IX	Rejon 2	
597	Obozowa - boczna (sięgacz do nr 28,30 dz 217/1, 217/3 ob. 43 Podg	6	0,230	0,920		VIII	Rejon 2	
598	Obozowa (od strony ul. Skośnej) - boczna (sięgacz do nr 19) + sięgacz do nr 21D-G; dz. 236/19, 236/21, 236/26, 236/27, 236/39)	6	0,120	0,600		VIII	Rejon 2	
599	Obozowa (od strony ul. Żywieckiej) - boczna (sięgacz do nr 46-50B; 204/B)	6	0,230	1,150		VIII	Rejon 2	Uwaga - wiele z pozostałych sięgaczy jest prywatnych
600	Opalińskiego Łukasza	6	0,110	0,440		X	Rejon 2	
601	Opalka (od ul. Chlebiczej do nr 16)	6	0,240	0,840		VIII	Rejon 2	
602	Opiała Zdzisława	6	0,100	0,400		X	Rejon 2	
603	Opły	6	0,160	0,560		XII	Rejon 2	
604	Orleańska	6	0,200	0,800		VIII	Rejon 2	

ok
ms

726	Drożdżowa - od nr 3a do ul. Bogucickiej jednostronnie po stronie północnej na dt. 0,170km, od ul. Bogucickiej do Weigla dwustronnie na dt. 0,140km	chodnik	0,450	0,675	XII	Rejon 2	Od ul. Lipowskiego do nr 3a chodnik przylegający
727	Dworcowa (od ul. Wielickiej do stacji PKP) - obustronnie na odcinku 0,330 km + dołącza do 2 przystanków na pętli autobusowej 0,09 km	chodnik	0,750	1,125	XIII	Rejon 2	
728	Dygasińskiego Adolfa Al. - schody do ul. Libery	chodnik	0,003	0,005	XII	Rejon 2	
729	Facimiech - jednostronnie strona północna + ciąg pieszy ze schodami od mostu do osiedla na dt. 0,05km	chodnik	0,470	0,705	XII	Rejon 2	
730	Fredry Aleksandra - boczna (sięgacz za nr 12a-e, dz. 82/51, 82/53, 82/56, 82/59 obr. 47) - jednostronnie (od ul. Fredry za zakręt) strona północna, (od zakrętu do bramy) strona wschodnia	chodnik	0,130	0,195	IX	Rejon 2	
731	Fredry Aleksandra - obustronnie na dt. 1,1km	chodnik	2,200	3,300	IX	Rejon 2	
732	Gołaśka - obustronnie jeżeli występuje (0,690km - obustronnie, 0,100km + 0,060km - jednostronnie) wraz z fragmentem chodnika przy ul. Marcowej do ul. Witosa - jednostronnie strona zachodnia	chodnik	1,560	2,340	XI	Rejon 2	
733	Górników (od ul. Bieżanowskiej do przejścia dla pieszych za ul. Na Wrzosach) - jednostronnie strona wschodnia, na dt. 0,38km /nieparzyste/	chodnik	0,380	0,570	XII	Rejon 2	
734	Gromady Grudziąż (od ul. Łużyckiej do ul. Turmiejoyej) - jednostronnie strona południowa /nieparzyste/	chodnik	0,330	0,495	XI	Rejon 2	
735	Halszki (od ul. Stojalowskiego do ul. Witosa) - obustronnie na odcinku 0,910 km	chodnik	1,820	2,730	XI	Rejon 2	
736	Heleny - jednostronnie strona zachodnia (po stronie osiedla)	chodnik	0,410	0,615	XII	Rejon 2	
737	Herberta Zbigniewa - obustronnie gdzie występuje (od ul. Turowicza do przejścia dla pieszych za ul. Podmokłą)	chodnik	3,100	4,650	XI	Rejon 2	
738	Hodura Franciszka Bp. (od ul. Łagiewnickiej w stronę ul. Tischnera) - obustronnie na dt. 0,05km, dalej jednostronnie strona północna /parzyste/ na dt. 0,110km	chodnik	0,210	0,315	XIII	Rejon 2	Na pozostałym odcinku chodnik jednostronny
739	Jakubowskiego - jednostronnie strona północna	chodnik	0,500	0,750	XII	Rejon 2	
740	Jerzmanowskiego Erazma - (od ul. Wielickiej do ul. Bieżanowskiej) jednostronnie po zachodniej stronie (bloki)	chodnik	1,550	2,325	XII	Rejon 2	
741	Jugowicka - jednostronnie na dt. 0,075km (od ul. Zakopiańskiej do ul. Armii Kraków strona południowa /salon samochodowy/	chodnik	0,075	0,113	X	Rejon 2	
742	Kamieńskiego Henryka - jednostronnie i obustronnie (fragmentami na całej długości, gdzie występują) + łączniki przy Bonarce	chodnik	4,400	6,600	XI	Rejon 2	
743	Kąpielowa (od ul. Kolejarzy do zabudowań za autostradą) - obustronnie na dt. 0,550km, dalej (do wjazdu na teren uzdrowiska) - jednostronnie strona północna, dalej (do ul. Wypoczynkowej) - obustronnie	chodnik	1,550	2,325	X	Rejon 2	
744	Klonowica Sebastiana (od ul. Tarnobrzeskiej do ul. Sławka) - dwustronnie	chodnik	0,860	1,290	XI	Rejon 2	
745	Konrada Wallenroda - obustronnie na dt. 0,42km	chodnik	0,840	1,260	XII	Rejon 2	
746	Kordiana - dojazd do nowych bloków od strony ul. Bojki/Wysłouchów	chodnik	0,150	0,225	XI	Rejon 2	
747	Kosocicka (od ul. Mała Góra do nr 38) - jednostronnie strona północna /parzyste/ na dt. 0,54km, dalej (do ul. Rząckiej) - jednostronnie strona południowa /nieparzyste/ na dt. 1,19km;	chodnik	1,730	2,595	XII	Rejon 2	
748	Kostaneckiego Kazimierza - jednostronnie po stronie szpitala, strona wschodnia	chodnik	1,000	1,500	XII	Rejon 2	
749	Kurczaba (od ul. Teligi do ul. Jerzmanowskiego - na całej długości 0,73km) - jednostronnie strona północna /nieparzyste/, (od ul. Jerzmanowskiego do bl. 23 v/v parkingu) - obustronnie na dt. 0,26km	chodnik	0,990	1,485	XII	Rejon 2	
750	Kurdwanów parking P+R - ul. Halszki - drogi manewrowe (2793m2), miejsca postojowe (172szt. - 2130m2), ciągi piesze (1265m2) + schody 3 kpl. (1. do ul. Witosa, 2. do ul. Storczykowej, 3. do ul. Halszki) oraz pochylnia	chodnik	4,923	1,265	XI	Rejon 2	
751	Lipowskiego (od przejazdu kolejowego do ul. Drożdżowej) - obustronnie na dt. 0,175km wraz z fragmentem chodnika przy ul. Drożdżowej wzdłuż nr 29 - jednostronnie strona południowa na dt. 0,05km	chodnik	0,400	0,600	XII	Rejon 2	
752	Łużycka - gminna (wzdłuż wjazdu na pętlę od ul. Nowosądeckiej, wzdłuż ul. Łużyckiej i przez teren zielony)	chodnik	0,150	0,450	XI	Rejon 2	
753	Łużycka (powiatowa) - odcinkami: (od ul. Gromady Grudziąż do ul. Kordiana wraz z przejściem przez ul. Witosa) strona południowa na dt. 0,22km, (od nr 41 do ul. Tuchowskiej wraz z przejściem przez ul. Nowosądecką) strona północna na dt. 0,315 km; (od nr 70 do przejścia dla pieszych przy ul. Kijanki) - jednostronnie na dt. 0,11km	chodnik	0,645	0,968	XI	Rejon 2	
754	Macedońska (od ul. Malborskiej do ul. Dauna) - jednostronnie, str. zachodnia / południowa	chodnik	0,850	1,275	XI	Rejon 2	
755	Malborska (od ul. Kamieńskiego na południe do ul. Sławka) obustronnie	chodnik	2,400	3,600	XI	Rejon 2	
756	Malborska (od ul. Kamieńskiego na północ do ul. Wielickiej) - jednostronnie po stronie stacji benzynowej, strona południowa	chodnik	0,200	0,300	XI	Rejon 2	
757	Mała Góra - obustronnie na odcinkach: (od Węzła Wielickiego do ul. Łączka) strona wschodnia /nieparzyste/; (od ul. Łączka do ul. Korepty, gdzie występuje) strona zachodnia /parzyste/	chodnik	1,070	1,605	XII	Rejon 2	
758	Marcia Józefa (od ul. Jugowickiej do kładki dla pieszych przy przystanku PKP-Sanktuarium)	chodnik	0,550	0,825	IX	Rejon 2	dalej brak chodnika

8
d 8
pm


759	Maryewskiego Franciszka - chodnik i schody od końca ulicy za cmentarzem, dalej wzdłuż cmentarza do al. Pod Kopcem - wyjście przy nr 8	chodnik	0,150		0,225	XIII	Rejon 2	
760	Merkuriusza Polskiego (od ul. Myślenickiej do ul. Warszawicza) - obustronnie na dl. 0,215km	chodnik	0,430		0,645	X	Rejon 2	
761	Millana (od ul. Do Sanktuarium Bożego Miłosierdzia do ul. Siostry Faustyny) - obustronnie wraz z chodnikiem wokół wyspy u wylotu ul. Siostry Faustyny	chodnik	0,240		0,360	IX	Rejon 2	
762	Myślenicka - węzeł Łągiewnicki A4 ciągi piesze + schody 3 komplety (od ul. Myślenickiej gminnej do ul. Borowinowej, do ul. Myślenickiej i do ul. Wyrwa + ciąg do ul. Jelskiego), wiaduktem poprzez węzeł, rondo, przystanki)	chodnik	2,000		3,000	X	Rejon 2	odcinkami ciągi pieszo - rowerowe
763	Myślenicka odcinkami: (od węzła Łągiewnickiego do ul. Warszawicza) - obustronnie na dl. 0,3km; (od ul. Merkuriusza Polskiego przy szkole) - jednostronnie strona wschodnia na dl. 0,13km	chodnik	0,730		1,095	X	Rejon 2	
764	Na Kozłowie - obustronnie na dl. 0,720km	chodnik	1,440		2,160	XII	Rejon 2	
765	Na Wrzosach (przy szkole)	chodnik	0,160		0,240	XII	Rejon 2	
766	Nad Potokiem (2 ciągi piesze od bloku nr 6 do kładki na rz. Drwinka) + kładka	chodnik	0,090		0,135	XII	Rejon 2	
767	Niebieska (przy kościele w Kosocicach i parkingu oraz wzdłuż ul. Osterwy na rozwidleniu)	chodnik	0,200		0,300	X	Rejon 2	
768	Nowosądecka - obustronnie na dl. 1,720km + przejścia poprzeczne dl. 0,150km)	chodnik	3,590		5,385	XI	Rejon 2	
769	Okólna - obustronnie na dl. 0,610km	chodnik	1,220		1,830	XII	Rejon 2	
770	Ondraszka (od ul. Łapanowskiej do ul. Gromady Grudziąż) - obustronnie na dl. 0,165 km	chodnik	0,330		0,495	XI	Rejon 2	
771	Pagórkowa (od ul. Halszki do ul. Herberta Boczne) - ciąg pieszy między blokami przy ul. Bujaka i ul. Łowienickiej, początek między budynkami przy ul. Halszki 24 / ul. Bujaka 12)	chodnik	0,250		0,375	XI	Rejon 2	
772	Pod Kopcem Al. - jednostronnie strona zachodnia (n-ry parzyste)	chodnik	0,480		0,720	XIII	Rejon 2	
773	Podedworze - strona południowa: od przedłużenia ul. Łużyckiej- gminnej do końca, po stronie osiedla na dl. 0,4km; strona północna (od ul. Nowosądeckiej za kościół do końca chodnika na dl. 0,12km	chodnik	0,520		0,780	XI	Rejon 2	
774	Podgórki (od ul. Soboniewickiej do zatoczki przed ul. Cechową)	chodnik	0,306		0,459	X	Rejon 2	
775	Podmokła (od ul. Herberta do przejścia dla pieszych za ul. Marcika dojazd do CH Zakopiańska) - jednostronnie strona północna na dl. 0,9km wraz z odnogą przy ul. Herberta - chodnik po stronie południowej z dojściem do przystanku dl. 0,070km)	chodnik	0,970		1,455	IX	Rejon 2	
776	Polonijna - obustronnie	chodnik	0,710		1,065	XII	Rejon 2	
777	Polomskiego Tadeusza (od ul. Turowicza do ul. Fredry) - obustronnie	chodnik	0,340		0,945	IX	Rejon 2	
778	Popieluski Jerzego Księdza / Weigla Ferdynanda - parking gminny przy przychodni wraz z chodnikiem dl. 0,02km przy przychodni wzdłuż ul. Popieluski	chodnik	0,150		1,050	XII	Rejon 2	
779	Popławskiego Wacława - Prosta (przy szkole)	chodnik	0,100		0,150	XII	Rejon 2	
780	Potrząsk (od ul. Sucharskiego do ul. Stępnia) - jednostronnie strona wschodnia	chodnik	0,190		0,285	XII	Rejon 2	
781	Powstańców Śląskich - kładka nad ul. Powstańców Śląskich z dojazdami i schodami	chodnik	0,280		0,560	XIII	Rejon 2	
782	Powstańców Śląskich - obustronnie na dl. 0,150km, od strony południowej tj. ul. Wielickiej do tunelu dla pieszych, dalej jednostronnie strona północna + łącznica do ul. Kamińskiego - jednostronnie dl. 1,190km	chodnik	1,490		2,235	XIII	Rejon 2	na pozostałym odcinku chodnik jest tylko jednostronny
783	Powstańców Wielkopolskich - terminal autobusowy	chodnik	3,050		4,575	XIII	Rejon 2	
784	Powstańców Wielkopolskich - obustronnie na dl. 0,95km + dojście do przystanku od ul. Wielickiej wzdłuż nasypu	chodnik	1,900		2,850	XIII	Rejon 2	
785	Półnaki (od torów do ul. Sucharskiego) jednostronnie na dl. 0,1km, strona zachodnia /nieparzyste/	chodnik	0,200		0,200	XII	Rejon 2	
786	Prokocimska (od ul. Dworcowej do estakady Wielicka - Saska tramwajowo - pieszo - rowerowego) - jednostronnie strona południowa, dalej wzdłuż ul. Prokocimskiej bocznej (do ul. Wielickiej) - jednostronnie po stronie garaży na dl. 0,27km	chodnik	0,470		0,705	XIII	Rejon 2	
787	Prosta 7 - ciąg pieszy dl. 0,040km od ul. Prostej do osiedla (wjazd między budynkami 5 i 7; dz. 1305 obr. 53-Podgórze)	chodnik	0,050		0,075	XII	Rejon 2	dojście do szkoły; dalej teren spółdzielni
788	Przyjaźni Polsko - Węgierskiej - jednostronnie strona północna, za przejściem dla pieszych strona wschodnia	chodnik	0,690		1,035	XI	Rejon 2	
789	Puszkarska - jednostronnie strona wschodnia / północna	chodnik	1,500		2,250	XI	Rejon 2	
790	Republiki Korczakowskiej - jednostronnie strona zachodnia (od ul. Ściegiennego do do ul. Wallenroda)	chodnik	0,240		0,360	XII	Rejon 2	
791	Rydygiera Ludwika (od trasy autobusu ul. Rydygiera do końca osiedla) - jednostronnie po stronie południowej na dl. 0,350km)	chodnik	0,350		0,525	XII	Rejon 2	
792	Rydygiera Ludwika (po trasie autobusu od ul. Wielickiej do ul. Schweitzera) - obustronnie na dl. 0,445km	chodnik	0,890		1,335	XII	Rejon 2	
793	Rzącka (od ul. Podedworze do ul. Hallera) - jednostronnie strona północna	chodnik	0,860		1,290	XI	Rejon 2	
794	Siostry Faustyny - obustronnie gdzie występuje	chodnik	1,190		1,785	IX	Rejon 2	
795	Sławka Walerego (od ul. Kamińskiego do ul. Puszkarskiej - za skrzyżowanie z przejściem dla pieszych włącznie) - obustronnie na dl. 0,570km, dalej jednostronnie do ul. Klonowica po stronie zachodniej /parzyste/ na dl. 0,3km	chodnik	1,440		2,160	XI	Rejon 2	

u de tg tom

796	Snycerska - obustronnie na dl. 1,26km (od ul. Prostej do ul. Nad Potokiem)	chodnik	1,260		1,890	XII	Rejon 2	
797	Spółdzielców - obustronnie na dl. 0,490km	chodnik	0,980		1,470	XII	Rejon 2	
798	Stojałowskiego Stanisława - boczna (sięgacz do osiedla i szkoły) dz. 200/1 i 216/6 obr. 65 Podg - jednostronnie po stronie osiedla wraz ze schodami w ciągu chodnika	chodnik	0,180		0,270	XI	Rejon 2	
799	Stojałowskiego Stanisława - obustronnie na dl. 1,220km	chodnik	2,440		3,660	XI	Rejon 2	
800	Sucharskiego Henryka Majora - odcinkami jednostronnie strona południowa /parzyste/ (od nr 36 do ul. Czarnochowickiej)	chodnik	0,760		1,140	XII	Rejon 2	między ul. Potrząsk i ul. Złocieniową brak chodnika
801	Ściegiennego Piotra Ks. (od ul. Telligi do ul. Republiki Korczakowskiej)- obustronnie na dl. 0,08km, dalej (do zakrętu)- jednostronnie strona południowa	chodnik	0,300		0,450	XII	Rejon 2	
802	Tarnobrzaska (od ul. Beskidzkiej do ul. Sas-Zubrzyckiego) - jednostronnie str. południowa /nieparzyste/ tam gdzie występuje	chodnik	0,200		0,300	XI	Rejon 2	
803	Telekiego Pala (od ul. Turowicza do ul. Pierzchówka) - obustronnie	chodnik	0,230		0,345	IX	Rejon 2	
804	Telligi Leonida - obustronnie	chodnik	2,270		3,405	XII	Rejon 2	
805	Telimeny (od ul. Ćwiklińskiej wokół osiedla do łącznika do ul. Bieżanowskiej)- obustronnie na dl. 0,69km , dalej (od łącznika do nr 7 - przedszkole)- jednostronnie strona południowa na dl. 0,13km + łącznik do ul. Bieżanowskiej - jednostronnie strona zachodnia na dl. 0,1km	chodnik	1,610		2,415	XII	Rejon 2	
806	Tischnera Józefa Ks. - obustronnie + chodnik na łącznicy do ul. Turowicza i chodnik na łącznicach do ul. Kamieńskiego	chodnik	2,800		4,200	XIII	Rejon 2	
807	Totus Tuus - kładka pieszo - rowerowa od ronda przy ul. Św. Brata Alberta przez rzekę do alejki do Centrum Jana Pawła II	chodnik	0,050		0,150	IX	Rejon 2	
808	Totus Tuus (od ul. Do Sanktuarium Bożego Miłosierdzia do ronda) - obustronnie	chodnik	0,360		0,540	IX	Rejon 2	
809	Turniejowa - ciąg pieszy wzdłuż parku od ul. Witosa do bloku 69 do ul. Turniejowej - jezdnia	chodnik	0,260		0,390	XI	Rejon 2	
810	Turowicza Jerzego - obustronnie (od ul. Tischnera do ul. Herberta)	chodnik	2,500		6,300	XI	Rejon 2	
811	Wadowicka - obustronnie	chodnik	1,800		2,700	XIII	Rejon 2	
812	Wapienna - obustronnie	chodnik	0,160		0,240	XIII	Rejon 2	
813	Weigla Ferdynanda (od ul. Popieluszki do ul. Drożdżowej) - jednostronnie po stronie zachodniej (szkoły) wraz z parkingiem przed przychodnią przy ul. Popieluszki wraz z fragmentem chodnika przed przychodnią od strony ul. Popieluszki	chodnik	0,310		0,465	XII	Rejon 2	
814	Wielicka - Bieżanowska - Dygasińskiego - ciąg pieszy łączący ul. Bieżanowską z al. Dygasińskiego wraz z pochylnią oraz chodnik wzdłuż ul. Wielickiej od ul. Bieżanowskiej do schodów do al. Dygasińskiego	chodnik	0,150		0,225	XII	Rejon 2	
815	Wielicka - boczna (sięgacz do UMK nr 28A - dwa wyjazdy na ul. Wielicką) - obustronnie na dl. 0,370km	chodnik	0,640		0,960	XIII	Rejon 2	
816	Wielicka - kładka do CH TESCO (wyjście od strony osiedla) + kładka	chodnik	0,250		0,500	XII	Rejon 2	
817	Wielicka - obustronnie do węzła Wielickiego na dl. 4,850km (z wyłączeniem odcinków bez chodnika od ul. Gersona do ul. Siostrzanej) + węzeł Wielicki - dojście do ul. Kosocickiej i ul. Mała Góra - dl. 1,870km wraz z chodnikiem i kładką z wiaduktu nad obwodnicą do ul. Parkowej w Wieliczce na dl. 0,35km)	chodnik	8,400		12,600	XII	Rejon 2	
818	Wielicka - przejście podziemne przy ul. Włotowa i ul. Prosta - dojścia, schody 6 kompletów	chodnik	0,250		1,000	XII	Rejon 2	
819	Wielicka - schody do ul. Dygasińskiego przy przystanku tramwaj. "Bieżanowska"	chodnik	0,010		0,020	XII	Rejon 2	
820	Wielicka - schody do ul. Jerzmanowskiego 2 komplety na skrzyżowaniu i za przystankiem (za ekranami); schody do ul. Ściegiennego	chodnik	0,070		0,210	XII	Rejon 2	
821	Wielicka - schody do ul. Wapiennej oraz po przeciwnej stronie do UMK-Wielicka 28A przy przystanku tramwaj. "Cmentarz Podgórski"	chodnik	0,010		0,050	XIII	Rejon 2	
822	Witosa Wincentego - obustronnie na odcinku 1,50 km + poprzeczne dl. 0,150km	chodnik	3,150		4,725	XI	Rejon 2	
823	Witosa Wincentego - schody i dojścia od chodnika przy ul. Witosa (7 kompletów) do: ul. Chmielnej - pow. 30m2, przystanku - pow. 20m2, parkingu przy Biedronce- pow. 50m2, do bloku nr 1 - pow. 40m2, od przystanku do bloku nr 29 - pow. 40 m2, dojście do bloku nr 15 - pow. 40m2, dojście obok blaszaków za blokiem 15 - pow. 20m2	chodnik	0,120		0,240	XI	Rejon 2	
824	Włotowa (od ul. Wielickiej do ul. Na Kozłowiec) - obustronnie	chodnik	0,300		0,450	XII	Rejon 2	
825	Wolska - jednostronnie strona zachodnia	chodnik	0,300		0,450	XII	Rejon 2	
826	Wysłouchów Marii i Bolesława - boczna (sięgacz od nr 22, kolo nr 24, 30, 32, 40, 42, dz 216/1 obr 65 i 420/7 obr. 63) - jednostronnie strona, po zewnętrznej /strona południowa/	chodnik	0,540		0,810	XI	Rejon 2	
827	Wysłouchów Marii i Bolesława - obustronnie na dl. 1,110km	chodnik	2,220		3,330	XI	Rejon 2	
828	Wysłouchów Marii i Bolesława - Stojałowskiego Stanisława - ciąg pieszy ze schodami	chodnik	0,350		0,525	XI	Rejon 2	
829	Zakopiańska - obustronnie na dl. 4,3 km (od ul. Wadowickiej do przystanku MPK na wiadukcie nad torami kolejowymi) + schody w ciągu chodnika	chodnik	8,600		12,900	X	Rejon 2	
830	Zakopiańska - ciąg pieszo jezdny + chodnik wraz z kładką od ul. Poronińskiej do ul. Inicjatywy Lokalnej	chodnik	0,180		0,450	X	Rejon 2	

de 8 Am d

873	Zakopiańska - jednostronnie strona zachodnia (od ul. Brożka do ZUS w/v ul. Sucha)	rower	0,630		0,945	IX	Rejon 2	dalej od ZUS do ul. Zbrojarzy chodnik z dopuszczonym ruchem rowerowym
874	Aleksandry; przystanek -A- Aleksandry; kierunek p. Nowy Biezańów Południe	przystanek			0,075	XII	Rejon 2	
875	Aleksandry; przystanek -A- Aleksandry; kierunek p. Wielicka	przystanek			0,075	XII	Rejon 2	
876	Aleksandry; przystanek -A- Nowy Biezańów Południe; kierunek p. - (pętla / końcowy / początkowy)	przystanek			0,450	XII	Rejon 2	1p dla wysiadających
877	Barbary; przystanek -A- Biezańów Szkoła; kierunek p. Nowy Biezańów	przystanek			0,045	XII	Rejon 2	
878	Beskidzka; przystanek -A- Beskidzka; kierunek p. Kurdwanów P+R	przystanek			0,075	XI	Rejon 2	
879	Beskidzka; przystanek -A- Beskidzka; kierunek p. Wola Duchacka	przystanek			0,075	XI	Rejon 2	
880	Bieżanowska; przystanek -A- Bieżanowska; kierunek p. Kabel	przystanek			0,045	XII	Rejon 2	
881	Bieżanowska; przystanek -A- Bieżanowska; kierunek p. Prosta	przystanek			0,045	XII	Rejon 2	
882	Bieżanowska; przystanek -A- Bieżeńów Pomnik; kierunek p. Barbary	przystanek			0,045	XII	Rejon 2	
883	Bieżanowska; przystanek -A- Bieżeńów Pomnik; kierunek p. Sucharskiego	przystanek			0,045	XII	Rejon 2	
884	Bieżanowska; przystanek -A- Bieżeńów Szkoła; kierunek p. Barbary	przystanek			0,075	XII	Rejon 2	
885	Bieżanowska; przystanek -A- Bieżeńów Szkoła; kierunek p. Bieżeńów Trafo	przystanek			0,075	XII	Rejon 2	
886	Bieżanowska; przystanek -A- Bieżeńów Trafo; kierunek p. Bieżeńów Szkoła	przystanek			0,045	XII	Rejon 2	
887	Bieżanowska; przystanek -A- Bieżeńów Trafo; kierunek p. Prokocim Cmentarz	przystanek			0,045	XII	Rejon 2	
888	Bieżanowska; przystanek -A- Cmentarz Prokocim; kierunek p. Bieżeńów Trafo	przystanek			0,075	XII	Rejon 2	
889	Bieżanowska; przystanek -A- Cmentarz Prokocim; kierunek p. Wielicka	przystanek			0,075	XII	Rejon 2	
890	Bieżanowska; przystanek -A- Duża Góra (daw. Barbary); kierunek p. Bieżeńów Pomnik	przystanek			0,075	XII	Rejon 2	
891	Bieżanowska; przystanek -A- Duża Góra (daw. Barbary); kierunek p. Nowy Bieżeńów P+R	przystanek			0,075	XII	Rejon 2	
892	Bieżanowska; przystanek -A- Młodzieży n/ż; kierunek p. Prokocim Cmentarz	przystanek			0,045	XII	Rejon 2	
893	Bieżanowska; przystanek -A- Młodzieży n/ż; kierunek p. Prokocim Rynek	przystanek			0,045	XII	Rejon 2	
894	Bieżanowska; przystanek -A- Prokocim Rynek; kierunek p. Prosta	przystanek			0,045	XII	Rejon 2	
895	Bieżanowska; przystanek -A- Prosta; kierunek p. Bieżanowska	przystanek			0,045	XII	Rejon 2	
896	Bieżanowska; przystanek -A- Prosta; kierunek p. Prokocim Rynek	przystanek			0,075	XII	Rejon 2	
897	Bogucicka; przystanek -A- Drożdżowa; kierunek p. Ślusarczyka	przystanek			0,045	XII	Rejon 2	
898	Bogucicka; przystanek -A- Ślusarczyka; kierunek p. Bieżeńów Kaim	przystanek			0,045	XII	Rejon 2	
899	Bujaka; przystanek -A- Herberta; kierunek p. Bujaka	przystanek			0,045		Rejon 2	Przystanek tymczasowy - budowa trasy łagiewnickiej etap II
900	Cechowa; przystanek -A- Cechowa; kierunek p. Kurdwanów Szkoła	przystanek			0,075	XI	Rejon 2	
901	Cechowa; przystanek -A- Cechowa; kierunek p. Piaski Wielkie	przystanek			0,045	XI	Rejon 2	
902	Cechowa; przystanek -A- Kurdwanów Szkoła; kierunek p. Bojki	przystanek			0,075	XI	Rejon 2	
903	Cechowa; przystanek -A- Kurdwanów Szkoła; kierunek p. Cechowa	przystanek			0,075	XI	Rejon 2	
904	Cechowa; przystanek -A- Piaski Wielkie; kierunek p. Cechowa	przystanek			0,075	XI	Rejon 2	
905	Cechowa; przystanek -A- Piaski Wielkie; kierunek p. Przy Kuźni	przystanek			0,075	XI	Rejon 2	
906	Chalubińskiego; przystanek -A- Chalubińskiego (nowy); kierunek p. Pytlańskiego	przystanek			0,075		Rejon 2	
907	Chalubińskiego; przystanek -A- Chalubińskiego; kierunek p. Krakówka	przystanek			0,045		Rejon 2	
908	Chalubińskiego; przystanek -A- Merkuriusza Polskiego; kierunek p. Swoszowice Poczta	przystanek			0,075		Rejon 2	
909	Chalubińskiego; przystanek -A- Pytlańskiego; kierunek p. Chalubińskiego	przystanek			0,075		Rejon 2	
910	Chalubińskiego; przystanek -A- Pytlańskiego; kierunek p. Swoszowice Poczta	przystanek			0,045		Rejon 2	
911	Chalubińskiego; przystanek -A- Swoszowice Poczta; kierunek p. Pytlańskiego	przystanek			0,075		Rejon 2	
912	Ćwiklińskiej; przystanek -A- Ćwiklińskiej; kierunek p. Nowy Bieżeńów P+R	przystanek			0,075		Rejon 2	W utrzymaniu GMK od 01-01-2017
913	Ćwiklińskiej; przystanek -A- Ćwiklińskiej; kierunek p. Nowy Prokocim	przystanek			0,075		Rejon 2	W utrzymaniu GMK od 2017-04-01
914	Ćwiklińskiej; przystanek -A- Nowy Bieżeńów P+R; kierunek p. Ćwiklińskiej	przystanek			0,045		Rejon 2	Utrzymanie AMS (2016.06.30)
915	Ćwiklińskiej; przystanek -A- Nowy Bieżeńów P+R; kierunek p. Mała Góra	przystanek			0,075		Rejon 2	Utrzymanie AMS (2016.06.30)
916	Ćwiklińskiej; przystanek -T- Ćwiklińskiej; kierunek p. Nowy Bieżeńów P+R	przystanek			0,200		Rejon 2	
917	Ćwiklińskiej; przystanek -T- Ćwiklińskiej; kierunek p. Nowy Prokocim	przystanek			0,150		Rejon 2	W utrzymaniu GMK od 01-01-2017
918	Ćwiklińskiej; przystanek -T- Nowy Bieżeńów P+R; kierunek p. - (pętla / końcowy / początkowy)	przystanek			1,100		Rejon 2	1p dla wysiadających
919	Ćwiklińskiej; przystanek -T- Nowy Prokocim; kierunek p. Teligi	przystanek			0,075		Rejon 2	W utrzymaniu GMK od 01-01-2017
920	Do Sanktuarium Bożego Miłosierdzia; przystanek -A- Millana; kierunek p. Centrum Jana Pawła II	przystanek			0,075		Rejon 2	Nieczynny od 21.01 (REMONT)
921	Do Sanktuarium Bożego Miłosierdzia; przystanek -A- Millana; kierunek p. Tischnera	przystanek			0,075		Rejon 2	Nieczynny od 21.01 (REMONT)

ok 8


922	Drużbackiej; przystanek -A- Drużbackiej; kierunek p. Krzemieniecka	przystanek			0,075		Rejon 2	
923	Drużbackiej; przystanek -A- Drużbackiej; kierunek p. Soboniewice	przystanek			0,075		Rejon 2	
924	Drużbackiej; przystanek -A- Pod Lipą; kierunek p. Golkowice Sklep	przystanek			0,045		Rejon 2	
925	Drużbackiej; przystanek -A- Pod Lipą; kierunek p. Soboniewice	przystanek			0,045		Rejon 2	
926	Drużbackiej; przystanek -A- Soboniewice; kierunek p. - (pętla / końcowy / początkowy)	przystanek			0,075		Rejon 2	
927	Drużbackiej; przystanek -A- Soboniewice; kierunek p. Pod Lipą	przystanek			0,075		Rejon 2	
928	Dworcowa; przystanek -A- Dworcowa; kierunek p. Dworzec Płaszów	przystanek			0,045	XIII	Rejon 2	
929	Dworzec Płaszów; przystanek -A- Kraków Płaszów; kierunek p. końcowy	przystanek			0,045		Rejon 2	
930	Dworzec Płaszów; przystanek -A- Kraków Płaszów; kierunek p. początkowy	przystanek			0,045		Rejon 2	
931	Fredry; przystanek -A- Fredry; kierunek p. Sucha	przystanek			0,075		Rejon 2	W utrzymaniu GMK od 2018-04-01
932	Fredry; przystanek -A- Fredry; kierunek p. Turowicza	przystanek			0,045		Rejon 2	
933	Fredry; przystanek -A- Sucha; kierunek p. Fredry	przystanek			0,045		Rejon 2	
934	Fredry; przystanek -A- Sucha; kierunek p. Łagiewniki	przystanek			0,045		Rejon 2	
935	Halszki; przystanek -A- Bujaka ; kierunek p. Halszki	przystanek			0,075		Rejon 2	
936	Halszki; przystanek -A- Bujaka ; kierunek p. Kurdwanów P+R	przystanek			0,075		Rejon 2	od 01.01.2019 r. w utrzymaniu GMK
937	Halszki; przystanek -A- Kurdwanów P+R; kierunek p. Bujaka	przystanek			0,075		Rejon 2	W utrzymaniu GMK od 2018-01-01
938	Herberta; przystanek -A- Herberta ; kierunek p. Myślenicka	przystanek			0,045		Rejon 2	Przystanek tymczasowy - budowa trasy łagiewnickiej etap II. W utrzymaniu GMK od 2018-07-01
939	Herberta; przystanek -A- Przykopy; kierunek p. Myślenicka	przystanek			0,075		Rejon 2	Utrzymanie GMK (2019.07.10)
940	Herberta; przystanek -A- Swoszowice Autostrada; kierunek p. Myślenicka	przystanek			0,045		Rejon 2	
941	Herberta; przystanek -A- Swoszowice Autostrada; kierunek p. Swoszowice Osiedle	przystanek			0,045		Rejon 2	
942	Jakubowskiego; przystanek -A- Miejskie Centrum Opieki (daw. Dom Spokojnej Starości); kierunek p. Instytut Pediatrii	przystanek			0,075		Rejon 2	
943	Jakubowskiego; przystanek -A- Miejskie Centrum Opieki (daw. Dom Spokojnej Starości); kierunek p. Złocień	przystanek			0,075		Rejon 2	
944	Jakubowskiego; przystanek -A- Szpital Uniwersytecki/Instytut Pediatrii; kierunek p. Dom Spokojnej Starości	przystanek			0,075		Rejon 2	
945	Jakubowskiego; przystanek -A- Szpital Uniwersytecki/Instytut Pediatrii; kierunek p. Prokocim Szpital	przystanek			0,075		Rejon 2	
946	Jugowicka; przystanek -A- Góra Borkowska; kierunek p. Jugowicka	przystanek			0,075	IX	Rejon 2	
947	Jugowicka; przystanek -A- Jugowicka; kierunek p. Góra Borkowska	przystanek			0,045	IX	Rejon 2	od 01.01.2019 r. w utrzymaniu GMK
948	Jugowicka; przystanek -A- Jugowicka; kierunek p. Myślenicka	przystanek			0,075	IX	Rejon 2	
949	Kamieńskiego; przystanek -A- Bonarka; kierunek p. Kamieńskiego (podwójny)	przystanek			0,075		Rejon 2	
950	Kamieńskiego; przystanek -A- Bonarka; kierunek p. Kamieńskiego Wiadukt	przystanek			0,075		Rejon 2	
951	Kamieńskiego; przystanek -A- Malborska; kierunek p. Sułkowskiego	przystanek			0,075		Rejon 2	
952	Kąpielowa; przystanek -A- Kąpielowa; kierunek p. Wilga	przystanek			0,075	X	Rejon 2	
953	Kąpielowa; przystanek -A- Merkuriusza Polskiego; kierunek p. Park Zdrojowy	przystanek			0,075	X	Rejon 2	
954	Kąpielowa; przystanek -A- Park Zdrojowy; kierunek p. Swoszowice Sklep	przystanek			0,075	X	Rejon 2	
955	Kąpielowa; przystanek -A- Park Zdrojowy; kierunek p. Wilga	przystanek			0,075	X	Rejon 2	
956	Kąpielowa; przystanek -A- Wilga n/ż; kierunek p. Park Zdrojowy	przystanek			0,075	X	Rejon 2	
957	Kąpielowa; przystanek -A- Wilga; kierunek p. Kąpielowa	przystanek			0,045	X	Rejon 2	
958	Klonowica; przystanek -A- Wola Duchacka; kierunek p. Beskidzka	przystanek			0,075		Rejon 2	
959	Kokotowska; przystanek -A- Bieżanów Granica Miasta; kierunek p. Czarnochowice I	przystanek			0,075	XII	Rejon 2	
960	Kokotowska; przystanek -A- Bieżanów Granica Miasta; kierunek p. Złocieniowa	przystanek			0,075	XII	Rejon 2	
961	Kosocicka; przystanek -A- Hallera; kierunek p. Słona Woda	przystanek			0,045	XII	Rejon 2	
962	Kosocicka; przystanek -A- Kosocicka; kierunek p. Słona Woda	przystanek			0,075	XII	Rejon 2	
963	Kosocicka; przystanek -A- Kosocicka; kierunek p. Wielicka	przystanek			0,075	XII	Rejon 2	
964	Kosocicka; przystanek -A- Słona Woda; kierunek p. Hallera	przystanek			0,045	XII	Rejon 2	
965	Kosocicka; przystanek -A- Słona Woda; kierunek p. Kosocicka	przystanek			0,045	XII	Rejon 2	
966	Kosocicka; przystanek -A- Węzel Wielicki ; kierunek p. Kosocicka (n/ż)	przystanek			0,045	XII	Rejon 2	
967	Kostaneckiego; przystanek -A- Prokocim UJ; kierunek p. Dom Spokojnej Starości	przystanek			0,075		Rejon 2	
968	Krzemieńska; przystanek -A- Barycz n/ż; kierunek p. Żelazowskiego	przystanek			0,075	X	Rejon 2	
969	Krzemieńska; przystanek -A- Krzemieniecka; kierunek p. Barycz	przystanek			0,075	X	Rejon 2	
970	Krzemieńska; przystanek -A- Krzemieniecka; kierunek p. Drużbackiej	przystanek			0,075	X	Rejon 2	

6 ok [signature]

971	Krzyżańskiego; przystanek -A- Ukraina; kierunek p. Wróblowice	przystanek		0,075		Rejon 2	
972	Krzyżańskiego; przystanek -A- Ukraina; kierunek p. Zbiniowice	przystanek		0,075		Rejon 2	
973	Krzyżańskiego; przystanek -A- Wróblowice; kierunek p. Aleksandrowicza	przystanek		0,075		Rejon 2	
974	Krzyżańskiego; przystanek -A- Wróblowice; kierunek p. Ukraina	przystanek		0,075		Rejon 2	
975	Krzyżańskiego; przystanek -A- Zbiniowice; kierunek p. Ukraina	przystanek		0,075		Rejon 2	
976	Krzyżańskiego; przystanek -A- Zbiniowice; kierunek p. Wrząsowice	przystanek		0,075		Rejon 2	
977	Ks. Pralata Mariana Łączka; przystanek -A- Ks. Łączka; kierunek p. Biezańów Cmentarz	przystanek		0,045		Rejon 2	
978	Ks. Pralata Mariana Łączka; przystanek -A- Ks. Łączka; kierunek p. Biezańów Drożdżownia SKA	przystanek		0,045		Rejon 2	
979	Kuryłowicza; przystanek -A- Geologów; kierunek p. Malinowskiego	przystanek		0,045		Rejon 2	
980	Kuryłowicza; przystanek -A- Geologów; kierunek p. Rajsko	przystanek		0,045		Rejon 2	
981	Kuryłowicza; przystanek -A- Landaua; kierunek p. Fort Swoszowice	przystanek		0,075		Rejon 2	
982	Kuryłowicza; przystanek -A- Landaua; kierunek p. Rajsko	przystanek		0,075		Rejon 2	
983	Kuryłowicza; przystanek -A- Malinowskiego; kierunek p. Drużbackiej	przystanek		0,150		Rejon 2	
984	Kuryłowicza; przystanek -A- Malinowskiego; kierunek p. Geologów	przystanek		0,150		Rejon 2	
985	Kuryłowicza; przystanek -A- Rajska; kierunek p. Geologów	przystanek		0,075		Rejon 2	
986	Kuryłowicza; przystanek -A- Rajska; kierunek p. Landaua	przystanek		0,075		Rejon 2	
987	Lipowskiego; przystanek -A- Biezańów Drożdżownia SKA; kierunek p. Lipowskiego	przystanek		0,075		Rejon 2	
988	Lipowskiego; przystanek -A- Biezańów Drożdżownia SKA; kierunek p. Świdzińskiego	przystanek		0,075		Rejon 2	
989	Lipowskiego; przystanek -A- Biezańów Drożdżownia SKA	przystanek		0,045		Rejon 2	
990	Łączka; przystanek -A- Cmentarz Biezańów; kierunek p. Ks. Łączka	przystanek		0,045		Rejon 2	
991	Łączka; przystanek -A- Świdzińskiego; kierunek p. Ks. Łączka	przystanek		0,075		Rejon 2	
992	Łużycka; przystanek -A- Bochenka; kierunek p. Łużycka	przystanek		0,045	XI	Rejon 2	
993	Łużycka; przystanek -A- Bochenka; kierunek p. Tuchowska	przystanek		0,045	XI	Rejon 2	
994	Łużycka; przystanek -A- Karpińskiego; kierunek p. Nowosądecka	przystanek		0,075	XI	Rejon 2	
995	Łużycka; przystanek -A- Łużycka; kierunek p. Bochenka	przystanek		0,075	XI	Rejon 2	
996	Łużycka; przystanek -A- Łużycka; kierunek p. Piaski Wielkie	przystanek		0,075	XI	Rejon 2	
997	Łużycka; przystanek -A- Nowosądecka; kierunek p. Wola Duchacka	przystanek		0,075	XI	Rejon 2	
998	Łużycka; przystanek -A- Tuchowska; kierunek p. Bochenka	przystanek		0,075	XI	Rejon 2	
999	Łużycka; przystanek -A- Tuchowska; kierunek p. Nowosądecka	przystanek		0,075	XI	Rejon 2	
1000	Malborska; przystanek -A- Malborska szkoła; kierunek p. Sułkowskiego	przystanek		0,075	XI	Rejon 2	
1001	Malborska; przystanek -A- Malborska szkoła; kierunek p. Wola Duchacka	przystanek		0,075	XI	Rejon 2	
1002	Malborska; przystanek -A- Sułkowskiego; kierunek p. Malborska	przystanek		0,075	XI	Rejon 2	
1003	Malborska; przystanek -A- Sułkowskiego; kierunek p. Zajeżdźnia Wola Duchacka	przystanek		0,075	XI	Rejon 2	
1004	Malborska; przystanek -A- Wola Duchacka; kierunek p. Malborska Szkoła	przystanek		0,075	XI	Rejon 2	
1005	Mała Góra; przystanek -A- Cmentarz Biezańów; kierunek p. Mała Góra	przystanek		0,045	XII	Rejon 2	
1006	Mała Góra; przystanek -A- Mała Góra; kierunek p. Barbary	przystanek		0,045	XII	Rejon 2	Przystanek przy ul. Korepty
1007	Mała Góra; przystanek -A- Mała Góra; kierunek p. Biezańów Cmentarz	przystanek		0,045	XII	Rejon 2	
1008	Mała Góra; przystanek -A- Mała Góra; kierunek p. Nowy Biezańów P+R	przystanek		0,045	XII	Rejon 2	
1009	Mała Góra; przystanek -A- Węzeł Wielicki; kierunek p. Aleksandy	przystanek		0,075	XII	Rejon 2	
1010	Matematyków Krakowskich; przystanek -A- Gólkowice Pętla; kierunek p. Gólkowice Sklep	przystanek		0,045		Rejon 2	Przystanek przy posesji nr 49
1011	Matematyków Krakowskich; przystanek -A- Zbiniowice Szkoła; kierunek p. - (pętla / końcowy / początkowy)	przystanek		0,045	X	Rejon 2	
1012	Matematyków Krakowskich; przystanek -A- Zbiniowice Szkoła; kierunek p. Zbiniowicka	przystanek		0,045	X	Rejon 2	
1013	Matematyków Krakowskich; przystanek -A- Zbiniowice; kierunek p. Zbiniowicka	przystanek		0,075	X	Rejon 2	
1014	Merkurysza Polskiego; przystanek -A- Swoszowice Szkoła; kierunek p. Swoszowice Sklep	przystanek		0,045	X	Rejon 2	
1015	Myślenicka; przystanek -A- Sawiczewskich; kierunek p. Swoszowice Pawilon	przystanek		0,075	X	Rejon 2	
1016	Myślenicka; przystanek -A- Sawiczewskich; kierunek p. Wróblowice Szkoła	przystanek		0,045	X	Rejon 2	
1017	Myślenicka; przystanek -A- Swoszowice Szkoła; kierunek p. Swoszowice Osiedle	przystanek		0,045	X	Rejon 2	
1018	Myślenicka; przystanek -A- Warszewicza; kierunek p. Swoszowice	przystanek		0,075	X	Rejon 2	
1019	Myślenicka; przystanek -A- Warszewicza; kierunek p. Swoszowice Autos	przystanek		0,075	X	Rejon 2	


ok 8 10m

1020	Myślenicka; przystanek -A- Wróblowice Szkoła; kierunek p. Swożowice	przystanek		0,075	X	Rejon 2	
1021	Myślenicka; przystanek -A- Wróblowice Szkoła; kierunek p. Wróblowice	przystanek		0,075	X	Rejon 2	
1022	Niebieska; przystanek -A- Hala Sportowa Piaski Wielkie; kierunek p. Niebieska Autostrada	przystanek		0,045	X	Rejon 2	
1023	Niebieska; przystanek -A- Hala Sportowa Piaski Wielkie; kierunek p. Piaski Wielki	przystanek		0,045	X	Rejon 2	
1024	Niebieska; przystanek -A- Niebieska Autostrada; kierunek p. Kosocice	przystanek		0,045	X	Rejon 2	
1025	Niebieska; przystanek -A- Niebieska Autostrada; kierunek p. Piaski Wielkie	przystanek		0,045	X	Rejon 2	
1026	Niewodniczańskiego; przystanek -A- Aleksandrowicza; kierunek p. Wróblowice	przystanek		0,075		Rejon 2	
1027	Niewodniczańskiego; przystanek -A- Aleksandrowicza; kierunek p. Wróblowice Cmentarz	przystanek		0,075		Rejon 2	
1028	Niewodniczańskiego; przystanek -A- Cmentarz Wróblowice; kierunek p. Aleksandrowicza	przystanek		0,075		Rejon 2	
1029	Niewodniczańskiego; przystanek -A- Cmentarz Wróblowice; kierunek p. Kenara	przystanek		0,075		Rejon 2	
1030	Niewodniczańskiego; przystanek -A- Kenara; kierunek p. Landaua	przystanek		0,075		Rejon 2	
1031	Niewodniczańskiego; przystanek -A- Kenara; kierunek p. Wróblowice Cmentarz	przystanek		0,075		Rejon 2	
1032	Nowosądecka; przystanek -A- Bieżanowska; kierunek p. Kabel	przystanek		0,045	XII	Rejon 2	
1033	Nowosądecka; przystanek -A- Dauna; kierunek p. Bieżanowska	przystanek		0,075	XII	Rejon 2	
1034	Nowosądecka; przystanek -A- Dauna; kierunek p. Piaski Wielkie	przystanek		0,075	XII	Rejon 2	
1035	Nowosądecka; przystanek -A- Nowosądecka; kierunek p. Piaski Nowe	przystanek		0,075	XII	Rejon 2	
1036	Nowosądecka; przystanek -A- Piaski Nowe; kierunek p. Dauna	przystanek		0,075	XII	Rejon 2	
1037	Nowosądecka; przystanek -A- Piaski Nowe; kierunek p. końcowy	przystanek		0,075	XII	Rejon 2	
1038	Nowosądecka; przystanek -A- Piaski Nowe; kierunek p. Nowosądecka	przystanek		0,075	XII	Rejon 2	
1039	Nowosądecka; przystanek -T- Bieżanowska; kierunek p. Dauna	przystanek		0,075	XII	Rejon 2	W utrzymaniu GMK od 2017-04-01
1040	Nowosądecka; przystanek -T- Bieżanowska; kierunek p. Kabel	przystanek		0,075	XII	Rejon 2	W utrzymaniu GMK od 2018-01-01
1041	Nowosądecka; przystanek -T- Dauna; kierunek p. Bieżanowska	przystanek		0,075	XII	Rejon 2	W utrzymaniu GMK od 2017-07-01
1042	Nowosądecka; przystanek -T- Dauna; kierunek p. Piaski Wielkie	przystanek		0,075	XII	Rejon 2	W utrzymaniu GMK od 2017-04-01
1043	Nowosądecka; przystanek -T- Piaski Nowe; kierunek p. Dauna	przystanek		0,075	XII	Rejon 2	W utrzymaniu GMK od 2018-01-01
1044	Nowosądecka; przystanek -T- Piaski Nowe; kierunek p. Nowosądecka	przystanek		0,075	XII	Rejon 2	W utrzymaniu GMK od 2018-01-01
1045	Obronna; przystanek -A- Prokocim UJ; kierunek p. Wydział Farmaceutyczny UJ	przystanek		0,075		Rejon 2	
1046	Obronna; przystanek -A- Wydział Farmaceutyczny UJ; kierunek p. początkowy / końcowy	przystanek		0,075		Rejon 2	
1047	Podmokła; przystanek -A- Myślenicka; kierunek p. Jugowicka	przystanek		0,075	IX	Rejon 2	
1048	Połomskiego; przystanek -A- Turowicza; kierunek p. Fredry	przystanek		0,075		Rejon 2	
1049	Popiełuszki; przystanek -A- Bieżanów Pomnik; kierunek p. Lipowskiego	przystanek		0,045		Rejon 2	
1050	Popiełuszki; przystanek -A- Dwór Czeczów; kierunek p. Lipowskiego	przystanek		0,075		Rejon 2	
1051	Poronińska; przystanek -A- Poronińska; kierunek p. Opatkowice Wiadukt	przystanek		0,075	X	Rejon 2	
1052	Poronińska; przystanek -A- Poronińska; kierunek p. Opatkowice Zadworze	przystanek		0,075	X	Rejon 2	
1053	Potrzask; przystanek -A- Bieżanów Potrzask; kierunek p. Pruszyńskiego	przystanek		0,075	XII	Rejon 2	
1054	Potrzask; przystanek -A- Pruszyńskiego; kierunek p. Weigla	przystanek		0,045	XII	Rejon 2	
1055	Powstańców Wielkopolskich; przystanek -A- Podgórze SKA; kierunek p. - (pętla / końcowy / początkowy)	przystanek		0,950	XIII	Rejon 2	Perony końcowe i początkowe (9) + dojeżdża
1056	Powstańców Wielkopolskich; przystanek -A- Podgórze SKA; kierunek p. Kamieńskiego Wiadukt	przystanek		0,045	XIII	Rejon 2	
1057	Powstańców Wielkopolskich; przystanek -A- Podgórze SKA; kierunek p. Kuklińskiego	przystanek		0,075	XIII	Rejon 2	
1058	Pruszyńskiego; przystanek -A- Weigla; kierunek p. Dwór Czeczów	przystanek		0,045		Rejon 2	
1059	Puszkarska; przystanek -A- Puszkarska; kierunek p. Kamieńskiego Wiadukt	przystanek		0,150	XI	Rejon 2	
1060	Puszkarska; przystanek -A- Puszkarska; kierunek p. Zajezdnia Wola Duchacka	przystanek		0,150	XI	Rejon 2	
1061	Puszkarska; przystanek -A- Zajezdnia Wola Duchacka; kierunek p. końcowy	przystanek		0,075	XI	Rejon 2	p. końcowy przed wjazdem na zajezdnię
1062	Puszkarska; przystanek -A- Zajezdnia Wola Duchacka; kierunek p. Puszkarska	przystanek		0,075	XI	Rejon 2	
1063	Puszkarska; przystanek -A- Zajezdnia Wola Duchacka; kierunek p. Wola Duchacka	przystanek		0,045	XI	Rejon 2	
1064	Rydygiera; przystanek -A- Czerwiakowskiego; kierunek p. Rzącka	przystanek		0,075		Rejon 2	
1065	Rydygiera; przystanek -A- Rzącka; kierunek p. początkowy / końcowy	przystanek		0,075		Rejon 2	
1066	Rzącka; przystanek -A- Hallera; kierunek p. Przy Kuźni	przystanek		0,045	XII	Rejon 2	
1067	Rzącka; przystanek -A- Piaski Wielkie (pętla - początkowy/końcowy); kierunek p. - (pętla / końcowy / początkowy)	przystanek		0,075		Rejon 2	
1068	Rzącka; przystanek -A- Przy Kuźni n/ż; kierunek p. Hallera	przystanek		0,075	XII	Rejon 2	

h ok 8/8

[Handwritten signature]

1069	Rzącka; przystanek -A- Przy Kuźni n/ż; kierunek p. Przy Kuźni	przystanek		0,075	XII	Rejon 2	
1070	Sawiczewskich; przystanek -A- Fort Swoszowice; kierunek p. Landaua	przystanek		0,045		Rejon 2	
1071	Sawiczewskich; przystanek -A- Fort Swoszowice; kierunek p. Swoszowice	przystanek		0,075		Rejon 2	
1072	Sawiczewskich; przystanek -A- Landaua; kierunek p. Fort Swoszowice	przystanek		0,075		Rejon 2	
1073	Sawiczewskich; przystanek -A- Landaua; kierunek p. Rajsko	przystanek		0,075		Rejon 2	
1074	Sawiczewskich; przystanek -A- Sawiczewskich; kierunek p. Fort Swoszowice	przystanek		0,045		Rejon 2	
1075	Smoleńskiego; przystanek -A- Opatkowice Zadworze; kierunek p. Poronińska	przystanek		0,045		Rejon 2	
1076	Smoleńskiego; przystanek -A- Opatkowice Zadworze; kierunek p. Smoleńskiego	przystanek		0,045		Rejon 2	
1077	Smoleńskiego; przystanek -A- Smoleńskiego; kierunek p. Opatkowice	przystanek		0,075		Rejon 2	
1078	Smoleńskiego; przystanek -A- Smoleńskiego; kierunek p. Opatkowice Zadworze	przystanek		0,075		Rejon 2	
1079	Stojałowskiego; przystanek -A- Halszki (podwójny); kierunek p. Stojałowskiego	przystanek		0,075		Rejon 2	
1080	Stojałowskiego; przystanek -A- Halszki; kierunek p. Bujaka	przystanek		0,075		Rejon 2	
1081	Stojałowskiego; przystanek -A- Halszki; kierunek p. Myślenicka	przystanek		0,075		Rejon 2	od 01.01.2019 r. w utrzymaniu GMK
1082	Stojałowskiego; przystanek -A- Myślenicka; kierunek p. Halszki	przystanek		0,075		Rejon 2	
1083	Stojałowskiego; przystanek -A- os. Kurdwanów; kierunek p. - (pętla / końcowy / początkowy)	przystanek		0,075		Rejon 2	perony końcowy i początkowe oraz dojścia
1084	Stojałowskiego; przystanek -A- Stojałowskiego (podwójny); kierunek p. Halszki	przystanek		0,075		Rejon 2	
1085	Stojałowskiego; przystanek -A- Stojałowskiego (podwójny); kierunek p. os. Kurdwanów	przystanek		0,075		Rejon 2	
1086	Stolarza; przystanek -A- Bieżanów KAIM; kierunek p. Bieżanów Potrzask	przystanek		0,045		Rejon 2	
1087	Sucharskiego; przystanek -A- Sucharskiego; kierunek p. Bieżanów Pomnik	przystanek		0,045		Rejon 2	
1088	Sucharskiego; przystanek -A- Sucharskiego; kierunek p. Złocieniowa	przystanek		0,075		Rejon 2	
1089	Sucharskiego; przystanek -A- Złocieniowa; kierunek p. Jasieńskiego	przystanek		0,075		Rejon 2	
1090	Sucharskiego; przystanek -A- Złocieniowa; kierunek p. Sucharskiego	przystanek		0,045		Rejon 2	
1091	Szybisko; przystanek -A- Swoszowice Poczta; kierunek p. Swoszowice	przystanek		0,045	X	Rejon 2	
1092	Teligi; przystanek -A- Nowy Prokocim; kierunek p. Nowy Bieżanów Południe	przystanek		0,075		Rejon 2	W utrzymaniu GMK od 01-01-2017
1093	Teligi; przystanek -A- Nowy Prokocim; kierunek p. Teligi	przystanek		0,075		Rejon 2	W utrzymaniu GMK od 01-01-2017
1094	Teligi; przystanek -A- Prokocim Szpital; kierunek p. Prokocim (ul. Wielicka)	przystanek		0,075		Rejon 2	
1095	Teligi; przystanek -A- Prokocim Szpital; kierunek p. Teligi	przystanek		0,075		Rejon 2	W utrzymaniu GMK od 01-01-2017
1096	Teligi; przystanek -A- Teligi; kierunek p. Nowy Prokocim	przystanek		0,075		Rejon 2	W utrzymaniu GMK od 01-01-2017
1097	Teligi; przystanek -A- Teligi; kierunek p. Prokocim Szpital	przystanek		0,075		Rejon 2	W utrzymaniu GMK od 01-01-2017
1098	Teligi; przystanek -T- Nowy Prokocim; kierunek p. Cwiklińskiej	przystanek		0,075		Rejon 2	W utrzymaniu GMK od 01-01-2017
1099	Teligi; przystanek -T- Prokocim Szpital; kierunek p. Prokocim (ul. Wielicka)	przystanek		0,260		Rejon 2	2 wiaty
1100	Teligi; przystanek -T- Teligi; kierunek p. Nowy Prokocim	przystanek		0,075		Rejon 2	W utrzymaniu GMK od 01-01-2017
1101	Teligi; przystanek -T- Teligi; kierunek p. Prokocim Szpital	przystanek		0,075		Rejon 2	W utrzymaniu GMK od 01-01-2017
1102	Tischnera; przystanek -A- Łągiewniki; kierunek p. Tischnera	przystanek		0,075		Rejon 2	
1103	Tischnera; przystanek -A- Tischnera; kierunek p. Łągiewniki	przystanek		0,075		Rejon 2	
1104	Totus Tuus; przystanek -A- Centrum Jana Pawła II; kierunek p. Do Sanktuarium	przystanek		0,075		Rejon 2	
1105	Trybuny Ludów; przystanek -A- Wola Duchacka; kierunek p. Karpińskiego	przystanek		0,045	XI	Rejon 2	
1106	Wadowicka; przystanek -A- Rzemieślnicza (nocny); kierunek p. Łągiewniki	przystanek		0,045	XIII	Rejon 2	
1107	Wadowicka; przystanek -T- Łągiewniki; kierunek p. Łągiewniki ZUS	przystanek		0,075	XIII	Rejon 2	Utrzymanie GMK od 01-01-2020
1108	Wadowicka; przystanek -T- Łągiewniki; kierunek p. Rondo Matecznego	przystanek		0,300	XIII	Rejon 2	peron + dojście do chodnika
1109	Wadowicka; przystanek -T- Rzemieślnicza; kierunek p. Rondo Matecznego	przystanek		0,075	XIII	Rejon 2	
1110	Walerego Ślawka; przystanek -A- Ślawka; kierunek p. Kamińskiego	przystanek		0,075	XI	Rejon 2	
1111	Walerego Ślawka; przystanek -A- Ślawka; kierunek p. Zajezdnia Wola Duchacka	przystanek		0,075	XI	Rejon 2	
1112	Walerego Ślawka; przystanek -A- Wola Duchacka; kierunek p. Ślawka	przystanek		0,045	XI	Rejon 2	
1113	Walerego Ślawka; przystanek -A- Zajezdnia Wola Duchacka; kierunek p. Kamińskiego	przystanek		0,075	XI	Rejon 2	
1114	Walerego Ślawka; przystanek -A- Zajezdnia Wola Duchacka; kierunek p. Wola Duchacka	przystanek		0,075	XI	Rejon 2	
1115	Wejgla; przystanek -A- Jędrzejczyka; kierunek p.	przystanek		0,045		Rejon 2	Przystanek jednokierunkowy na żądanie
1116	Wielicka; przystanek -A- Bieżanowska; kierunek p. Malborska	przystanek		0,075	XIII	Rejon 2	
1117	Wielicka; przystanek -A- Cmentarz Podgórski; kierunek p. centrum	przystanek		0,045	XIII	Rejon 2	
1118	Wielicka; przystanek -A- Cmentarz Podgórski; kierunek p. Prokocim	przystanek		0,045	XIII	Rejon 2	



1119	Wielicka; przystanek -A- Dworcowa (podwójny); kierunek p. Kabel	przystanek			0,075	XIII	Rejon 2	W utrzymaniu GMK od 2018-04-01
1120	Wielicka; przystanek -A- Dworcowa; kierunek p. Podgórze SKA	przystanek			0,075	XIII	Rejon 2	W utrzymaniu GMK od 2018-01-01
1121	Wielicka; przystanek -A- Jerzmanowskiego (podwójny); kierunek p. Prokocim Szpital	przystanek			0,075	XIII	Rejon 2	od 01.01.2019 r. w utrzymaniu GMK
1122	Wielicka; przystanek -A- Jerzmanowskiego (podwójny); kierunek p. Wielicka	przystanek			0,075	XIII	Rejon 2	
1123	Wielicka; przystanek -A- Kabel; kierunek p. Dworcowa	przystanek			0,075	XIII	Rejon 2	od 21.02 w związku z remontem utworzono przeniesiony tymczasowy przystanek
1124	Wielicka; przystanek -A- Podgórze SKA; kierunek p. Dworcowa	przystanek			0,075	XIII	Rejon 2	W utrzymaniu GMK od 2017-04-01
1125	Wielicka; przystanek -A- Podgórze SKA; kierunek p. pl. Bohaterów Getta	przystanek			0,045		Rejon 2	przystanek nieczynny
1126	Wielicka; przystanek -A- Prokocim (nocny); kierunek p. Dworzec Główny	przystanek			0,045	XIII	Rejon 2	
1127	Wielicka; przystanek -A- Węzeł Wielicki (n/ż); kierunek p. Prokocim Szpital	przystanek			0,045		Rejon 2	
1128	Wielicka; przystanek -A- Węzeł Wielicki; kierunek p. Prokocim Szpital	przystanek			0,075	XIII	Rejon 2	
1129	Wielicka; przystanek -A- Węzeł Wielicki; kierunek p. Wieliczka	przystanek			0,075	XIII	Rejon 2	
1130	Wielicka; przystanek -A- Wielicka Granica Miasta; kierunek p. Wielicka	przystanek			0,075	XIII	Rejon 2	
1131	Wielicka; przystanek -A- Wielicka Granica Miasta; kierunek p. Wieliczka CPN	przystanek			0,075	XIII	Rejon 2	
1132	Wielicka; przystanek -A- Włotowa (podwójny); kierunek p. Bieżanowska	przystanek			0,075	XIII	Rejon 2	
1133	Wielicka; przystanek -T- Bieżanowska; kierunek p. Włotowa	przystanek			0,075	XIII	Rejon 2	
1134	Wielicka; przystanek -T- Dworcowa; kierunek p. Cmentarz Podgórski	przystanek			0,150	XIII	Rejon 2	utrzymanie GMK od 01.08.2019
1135	Wielicka; przystanek -T- Dworcowa; kierunek p. Kabel	przystanek			0,075	XIII	Rejon 2	W utrzymaniu GMK od 2018-01-01
1136	Wielicka; przystanek -T- Kabel; kierunek p. Bieżanowska	przystanek			0,075	XIII	Rejon 2	od 21.02 w związku z remontem utworzono przeniesiony tymczasowy przystanek
1137	Wielicka; przystanek -T- Podgórze SKA; kierunek p. Cmentarz Podgórski	przystanek			0,150		Rejon 2	utrzymanie GMK od 01.08.2019
1138	Wielicka; przystanek -T- Podgórze SKA; kierunek p. Limanowskiego	przystanek			0,150	XIII	Rejon 2	Utrzymanie GMK od 01-01-2020
1139	Wielicka; przystanek -T- Prokocim; kierunek p. - (pętla / końcowy / początkowy)	przystanek			0,150	XIII	Rejon 2	
1140	Witosa; przystanek -A- Kurdwanów P+R; kierunek p. Przykopy	przystanek			0,075		Rejon 2	
1141	Witosa; przystanek -A- Kurdwanów P+R; kierunek p. Witosa	przystanek			0,075		Rejon 2	
1142	Witosa; przystanek -A- Nowosądecka; kierunek p. Witosa	przystanek			0,075		Rejon 2	
1143	Witosa; przystanek -A- Przykopy; kierunek p. Centrum Jana Pawła II	przystanek			0,045		Rejon 2	remont - przystanek nieczynny
1144	Witosa; przystanek -A- Przykopy; kierunek p. Kurdwanów P+R	przystanek			0,045		Rejon 2	remont - przystanek nieczynny
1145	Witosa; przystanek -A- Witosa; kierunek p. Kurdwanów P+R	przystanek			0,075		Rejon 2	
1146	Witosa; przystanek -A- Witosa; kierunek p. Nowosądecka	przystanek			0,075		Rejon 2	od 01.01.2019 r. w utrzymaniu GMK
1147	Witosa; przystanek -T- Kurdwanów P+R; kierunek p. - (pętla / końcowy)	przystanek			0,075		Rejon 2	W utrzymaniu GMK od 2018-01-01
1148	Witosa; przystanek -T- Kurdwanów P+R; kierunek p. początkowy	przystanek			0,150		Rejon 2	W utrzymaniu GMK od 2018-01-01
1149	Witosa; przystanek -T- Nowosądecka; kierunek p. Piaski Nowe	przystanek			0,150		Rejon 2	W utrzymaniu GMK od 2018-01-01
1150	Witosa; przystanek -T- Nowosądecka; kierunek p. Witosa	przystanek			0,075		Rejon 2	W utrzymaniu GMK od 2018-01-01
1151	Witosa; przystanek -T- Witosa; kierunek p. Kurdwanów P+R	przystanek			0,075		Rejon 2	W utrzymaniu GMK od 01-01-2017
1152	Witosa; przystanek -T- Witosa; kierunek p. Nowosądecka	przystanek			0,075		Rejon 2	od 01.01.2019 r. w utrzymaniu GMK
1153	Wysłouchów; przystanek -A- Bojki; kierunek p. Kurdwanów Szkoła	przystanek			0,075		Rejon 2	
1154	Wysłouchów; przystanek -A- Bojki; kierunek p. Wysłouchów	przystanek			0,075		Rejon 2	
1155	Wysłouchów; przystanek -A- Wysłouchów; kierunek p. Bojki	przystanek			0,075		Rejon 2	
1156	Wysłouchów; przystanek -A- Wysłouchów; kierunek p. Bujaka	przystanek			0,075		Rejon 2	
1157	Zakopiańska; przystanek -A- Borek Fałęcki; kierunek p. Góra Borkowska	przystanek			0,075	IX	Rejon 2	
1158	Zakopiańska; przystanek -A- Borek Fałęcki; kierunek p. Łagiewniki	przystanek			0,045	IX	Rejon 2	
1159	Zakopiańska; przystanek -A- Góra Borkowska; kierunek p. Judyma	przystanek			0,150	IX	Rejon 2	
1160	Zakopiańska; przystanek -A- Góra Borkowska; kierunek p. Łagiewniki	przystanek			0,075	IX	Rejon 2	
1161	Zakopiańska; przystanek -A- Judyma; kierunek p. Góra Borkowska	przystanek			0,075	IX	Rejon 2	
1162	Zakopiańska; przystanek -A- Judyma; kierunek p. Kąpielowa	przystanek			0,075	IX	Rejon 2	
1163	Zakopiańska; przystanek -A- Kąpielowa; kierunek p. Judyma	przystanek			0,075	IX	Rejon 2	
1164	Zakopiańska; przystanek -A- Kąpielowa; kierunek p. Opatkowice Wiadukt	przystanek			0,045	IX	Rejon 2	
1165	Zakopiańska; przystanek -A- Opatkowice Wiadukt n/ż; kierunek p. Kąpielowa	przystanek			0,045	IX	Rejon 2	
1166	Zakopiańska; przystanek -A- Opatkowice Wiadukt n/ż; kierunek p. Opatkowice	przystanek			0,045	IX	Rejon 2	
1167	Zakopiańska; przystanek -A- Opatkowice; kierunek p. Opatkowice Wiadukt	przystanek			0,075	IX	Rejon 2	

Handwritten signature and initials in blue ink.

1168	Zakopiańska; przystanek -A- Opatkowice; kierunek p. Ważewskiego	przystanek			0,075	IX	Rejon 2	
1169	Zakopiańska; przystanek -A- Ważewskiego; kierunek p. Libertów Dolny	przystanek			0,075	IX	Rejon 2	
1170	Zakopiańska; przystanek -A- Ważewskiego; kierunek p. Opatkowice	przystanek			0,075	IX	Rejon 2	
1171	Zakopiańska; przystanek -T- Borek Fałęcki I; kierunek p. Borek Fałęcki	przystanek			0,075	IX	Rejon 2	
1172	Zakopiańska; przystanek -T- Borek Fałęcki I; kierunek p. Solvay	przystanek			0,075	IX	Rejon 2	
1173	Zakopiańska; przystanek -T- Łągiewniki ZUS; kierunek p. Sanktuarium Bożego Miłosierdzia	przystanek			0,150	IX	Rejon 2	
1174	Zakopiańska; przystanek -T- Sanktuarium Bożego Miłosierdzia; kierunek p. Łągiewniki	przystanek			0,075	IX	Rejon 2	nieczynny od 23 marca 2019 (sobota) do 29 marca 2019 (piątek), Utrzymanie GMK (2018.12.01)
1175	Zakopiańska; przystanek -T- Sanktuarium Bożego Miłosierdzia; kierunek p. Solvay	przystanek			0,075	IX	Rejon 2	nieczynny od 23 marca 2019 (sobota) do 29 marca 2019 (piątek), Utrzymanie GMK (2018.12.01)
1176	Zarzyckiego; przystanek -A- Bieżanów; kierunek p. końcowy	przystanek			0,045		Rejon 2	
1177	Zarzyckiego; przystanek -A- Jasiołskiego ; kierunek p. Bieżanów	przystanek			0,045		Rejon 2	
1178	Zarzyckiego; przystanek -A- Jasiołskiego ; kierunek p. Złocieniowa	przystanek			0,075		Rejon 2	
1179	Żelazowskiego; przystanek -A- Barycz n/ż; kierunek p. Krzemieniecka	przystanek			0,075		Rejon 2	
1180	Żelazowskiego; przystanek -A- Szczegów; kierunek p. Kosocice	przystanek			0,045		Rejon 2	
1181	Żelazowskiego; przystanek -A- Szczegów; kierunek p. Żelazowskiego	przystanek			0,045		Rejon 2	
1182	Żelazowskiego; przystanek -A- Żelazowskiego; kierunek p. Barycz	przystanek			0,045		Rejon 2	
1183	Żelazowskiego; przystanek -A- Żelazowskiego; kierunek p. Szczegów	przystanek			0,045		Rejon 2	

PODSUMOWANIE - REJON 2

Standard	Długość [km]	Jezdnie [tys.m ²]	Chodniki [tys.m ²]
1	0,000	0,000	
2	0,000	0,000	
3	0,000	0,000	
4	0,000	0,000	
5	176,653	793,600	
6	57,088	246,513	
jezdnie	233,741	#####	
chodnik	124,322		194,839
rower	13,145		19,718
parking			0,000
osiedle		30,245	29,522
przystanek			24,245

Handwritten signature in blue ink.

Lp.	Ulica - Zakres	Standard	Długość [km]	Jezdnie [tys.m2]	Chodniki [tys.m2]	Dzielnica	Obszar/Rejon	Uwagi
1	Agrestowa	5	0,140	0,700		VII	Rejon 3	
2	Amazonek	5	0,300	1,200		VII	Rejon 3	
3	Anczyca Władysława	5	0,130	0,520		VII	Rejon 3	
4	Armii Krajowej - boczna (dojazd do osiedla Salwator City; dz. 288)	5	0,150	0,830		VI	Rejon 3	
5	Astronautów + pętla za przystankiem i rozwidlenie: dojazd do budynków 10C i 16	5	0,325	1,300		VII	Rejon 3	
6	Baczyńskiego Krzysztofa Kamila (od ul. Szymonowica do ul. Skotnickiej)	5	1,000	4,000		VIII	Rejon 3	
7	Bagatela	5	0,170	0,680		VII	Rejon 3	
8	Bałtycka - 2 części: 1. (od ul. Mackiewicza na wschód do ul. Bursztynowej), 2. (od ul. Mackiewicza na zachód do ul. Jazowej)	5	0,300	1,500		IV	Rejon 3	
9	Banacha Stefana	5	0,400	1,600		IV	Rejon 3	
10	Batalionów Chłopskich	5	0,840	3,360		VIII	Rejon 3	
11	Becka Józefa (od ul. Podłóżnej do ul. Nad Zalewem)	5	0,800	3,200		VII	Rejon 3	
12	Benedyktyńska	5	0,700	2,800		VIII	Rejon 3	
13	Beniowskiego Maurycego	5	0,270	1,080		V	Rejon 3	
14	Berbersowa	5	0,300	1,200		VII	Rejon 3	
15	Biała (od ul. Zdrowej do ul. Korczaka)	5	0,160	0,800		IV	Rejon 3	
16	Biała Droga	5	0,230	0,920		VIII	Rejon 3	
17	Białe Wzgórze	5	0,230	0,920		VII	Rejon 3	
18	Białoprawdnicza (od ul. Górnickiego do Dworku Białoprawdniczego)	5	0,180	0,900		IV	Rejon 3	
19	Bibicka	5	0,200	1,000		IV	Rejon 3	
20	Bielaka Franciszka	5	0,130	0,520		VII	Rejon 3	
21	Bieleńska (od ul. Orlej część północna do ul. Orlej część południowa)	5	0,790	3,160		VII	Rejon 3	
22	Biernackiego Edmunda	5	0,270	1,350		V	Rejon 3	
23	Bliska	5	0,120	0,480		IV	Rejon 3	
24	Bobrzeckiej Marii	5	0,270	1,080		IV	Rejon 3	
25	Bodziškowa	5	0,130	0,520		VII	Rejon 3	
26	Bodzowska (od ul. Widłakowej do końca zabudowy)	5	0,340	1,360		VIII	Rejon 3	
27	Borowego Piotra	5	0,550	2,750		VII	Rejon 3	
28	Borówcza (od ul. Przegorzalskiej do nr 6)	5	0,200	0,800		VII	Rejon 3	dalej droga prywatna
29	Boys-Zeleńskiego Tadeusza	5	0,170	0,680		VI	Rejon 3	
30	Braterstwa Broni (od ul. Zelwerowicza do ul. Obrońców Helu)	5	0,500	2,000		VIII	Rejon 3	
31	Brucknera Aleksandra (od ul. Skotnickiej do ul. Karcza)	5	0,800	2,800		VIII	Rejon 3	
32	Bruzdowa	5	0,220	0,880		VII	Rejon 3	
33	Brzegowa (od ul. Zygmunta Starogo do ul. Nad Zalewem)	5	0,520	2,080		VI	Rejon 3	
34	Brzezińskiego Piotra	5	0,630	2,520		VI	Rejon 3	
35	Budrysów	5	0,350	1,400		IV	Rejon 3	
36	Bularnia	5	0,150	0,600		IV	Rejon 3	
37	Bursztynowa (od ul. Mackiewicza do ul. Bałtyckiej)	5	0,295	1,475		IV	Rejon 3	
38	Ceglarska	5	0,750	3,750		VIII	Rejon 3	
39	Chabrowa + boczna (sięgacz do nr 5a,7)	5	0,340	1,360		IV	Rejon 3	
40	Chelmońskiego Józefa - deptak (od ul. Stachewicza do ul. Wybickiego)	5	0,490	1,960		IV	Rejon 3	
41	Chelmońskiego Józefa (od ul. Jasnogórskiej na zachód do ul. Ojcowskiej)	5	0,540	2,700		IV	Rejon 3	
42	Chmurna	5	0,100	0,400		IV	Rejon 3	
43	Chwistka Leona	5	0,250	1,000		VII	Rejon 3	
44	Cicha	5	0,130	0,520		VI	Rejon 3	
45	Cichy Kąciak	5	0,060	0,240		VII	Rejon 3	
46	Ciechanowskiego Stanisława	5	0,300	1,800		VII	Rejon 3	
47	Cisowa	5	0,250	1,000		VII	Rejon 3	
48	Cygańska (od ul. Przegorzalskiej do bramy UR)	5	0,090	0,315		VII	Rejon 3	
49	Czajek	5	0,215	0,860		VII	Rejon 3	
50	Czarodziejska (część od ul. Praskiej) na dł. 0,07km, dalej Czarodziejska boczna w kier. pn-wsch na dł. 0,360km do wałów wiślanych wraz ze ślepyim sięgaczem w kier. pn do wałów wiślanych o dł. 0,15km	5	0,580	2,320		VIII	Rejon 3	
51	Czechosłowacka	5	0,150	0,750		VIII	Rejon 3	
52	Czeladnicza - przebiega od ul. Halczyzna w kierunku północnym, kończy się ślepo, Droga przebiega tylko po działce numer 457 obręb 3 Krowodrza	5	0,100	0,400		VI	Rejon 3	
53	Czepca Błażeja	5	0,200	1,200		VI	Rejon 3	
54	Czeremchowa	5	0,200	0,800		VII	Rejon 3	
55	Czwartaków	5	0,300	1,200		VIII	Rejon 3	
56	Ćwikłowa + 3 sięgacze: 1. (sięgacz na zachód do 10B), 2. sięgacz na wschód za parafią, 3. sięgacz na wchód do nr 20	5	0,400	1,600		VIII	Rejon 3	Uwaga: dalej droga prywatna
57	Daleka	5	0,165	0,660		VII	Rejon 3	
58	Danusz Jurandówny	5	0,650	2,600		VIII	Rejon 3	
59	Dębicka	5	0,100	0,400		VIII	Rejon 3	
60	Dębowa (od ul. Skwerowej do ul. Konfederackiej)	5	0,350	1,400		VIII	Rejon 3	
61	Dobrowolskiego Antoniego (od ul. Batalionów Chłopskich do ul. Starzyńskiego)	5	1,480	5,920		VIII	Rejon 3	
62	Dojazdowa	5	0,060	0,240		VII	Rejon 3	
63	Dolina	5	0,240	0,960		VII	Rejon 3	
64	Dolińskiego Jarosława	5	0,240	0,960		VI	Rejon 3	
65	Domeyki Ignacego	5	0,170	1,020		VII	Rejon 3	
66	Dróżnicka	5	0,120	0,480		IV	Rejon 3	

h d 8 Am d

67	Dworna - 2 części: 1. (od ul. Zaogrodzie na wschód do ślepego końca) na dt. 0,26km, 2. (od ul. Orlej do ul. Skalnej) na dt. 0,115km	5	0,375	1,125		VII	Rejon 3	
68	Dytmarą Sołtysa	5	0,160	0,800		VI	Rejon 3	
69	Dziewiarzy	5	0,490	1,960		VIII	Rejon 3	
70	Ehrenberga Gustawa	5	0,400	2,100		IV	Rejon 3	
71	Elsnera Józefa - 2 części: 1. (od ul. Radzikowskiego do ul. Lentza) na dt. 0,1km; 2. (od ul. Jaremy do ul. Chełmońskiego) na dt. 0,19km	5	0,290	1,160		IV	Rejon 3	
72	Emaus	5	1,300	5,200		VII	Rejon 3	
73	Falista	5	1,400	5,600		VIII	Rejon 3	
74	Fałata Juliana (do ul. Młaskotów do ul. Kraszewskiego)	5	0,200	1,000		VII	Rejon 3	
75	Filarecka	5	0,240	1,200		VII	Rejon 3	
76	Filtrowa	5	0,390	1,560		VI	Rejon 3	
77	Fiszera Stanisława	5	0,350	1,750		IV	Rejon 3	
78	Flisacka - wjazd od ul. Kościuszki na dt. 0,02km	5	0,020	0,080		VII	Rejon 3	
79	Gajówka	5	0,400	1,600		VII	Rejon 3	
80	Gdyńska (po południowej stronie ul. Opolskiej)	5	0,200	0,800		IV	Rejon 3	
81	Gdyńska (po północnej stronie ul. Opolskiej)	5	0,390	1,560		IV	Rejon 3	
82	Głogowa (od ul. Górnickiego do ul. Zielone Wzgórze) na dt. 0,87km + sięgacz od nr 18 do ul. Górnickiego (dawny przebieg drogi)	5	1,050	5,250		IV	Rejon 3	
83	Głogowiec - 2 części: 1. (od ul. Olszanickiej na południe do końca zabudowy) na dt. 0,28km; 2. (od ul. Rzepichy na zachód do końca zabudowań) na dt. 0,12km	5	0,400	1,600		VII	Rejon 3	
84	Gnieźnińska	5	0,570	2,850		IV	Rejon 3	
85	Godlewskiego Emila (od ul. Balickiej do ul. Wieniawy - Dłogoszowskiego wraz z tunelem pod torami w kolejowymi w ciągu) na dt. 0,34km + boczna (sięgacz w kierunku wschodnim do nr 40) na dt. 0,26km	5	0,600	2,400		VI	Rejon 3	
86	Goetla Walerego (od ul. Chodowieckiego do ul. Reymonta)	5	0,270	1,080		V	Rejon 3	sięgacz w kierunku zachodnim do ul. Piastowskiej wzdłuż numerów 37-55 jest prywatny
87	Gontyna	5	0,200	0,800		VII	Rejon 3	
88	Gospodarska	5	0,400	1,600		IV	Rejon 3	
89	Górna	5	0,300	1,200		VI	Rejon 3	
90	Grabowa	5	0,400	2,000		VII	Rejon 3	
91	Gradowa	5	0,100	0,400		VI	Rejon 3	
92	Gramatyka Antoniego	5	0,240	1,200		V	Rejon 3	
93	Grodzisko (od ul. Bogucianka do końca zabudowań) na dt. 0,57km	5	0,570	2,280		VIII	Rejon 3	
94	Groszkowa (od ul. Narcyzowej na północ w kierunku ul. Radzikowskiego)	5	0,170	0,680		VI	Rejon 3	
95	Grottgera (od ul. Sienkiewicza do ul. Gzyszków)	5	0,135	0,810		V	Rejon 3	
96	Gryczana	5	0,660	2,640		IV	Rejon 3	
97	Gryfity Jaxy	5	0,100	0,400		VII	Rejon 3	
98	Gzyszków wraz z sięgaczem w kierunku Al. Słowackiego przy Radiu Kraków	5	0,220	1,100		V	Rejon 3	
99	Halki	5	0,150	0,600		VII	Rejon 3	
100	Heligundy	5	0,800	3,200		VIII	Rejon 3	
101	Hemara Mariana (od ul. Balickiej łukiem w kierunku południowo zachodnim, następnie południowym do ślepego końca w rejonie nr 25,21,32)	5	0,320	1,280		VI	Rejon 3	część drogi stanowi własność prywatną
102	Hofmana Vlastimila (od ul. Królowej Jadwigi do końca zabudowy)	5	0,380	1,520		VII	Rejon 3	
103	Ingardena Romana	5	0,300	1,800		V	Rejon 3	
104	Insurekcji Kościuszkowskiej (od ul. Olszanickiej do ul. Powstania Styczniowego)	5	0,600	2,400		VII	Rejon 3	
105	Jachimieckiego Zdzisława	5	0,300	1,200		VIII	Rejon 3	
106	Jacka Św. (od ul. Ceglarskiej do ul. Pychowickiej)	5	1,290	5,160		VIII	Rejon 3	
107	Jadwigi z Łobzowa (od ul. Młodej Polski do ślepego końca za ul. Staszczyka)	5	0,280	1,120		VI	Rejon 3	
108	Jagielka (od ul. Rzepichy do nr 6A) na dt.	5	0,200	0,800		VII	Rejon 3	
109	Jałowcowa	5	0,170	0,850		IV	Rejon 3	
110	Jantarowa	5	0,270	1,080		VII	Rejon 3	
111	Jarczka Stefana (od ul. Żabiniec do ul. Siemaszki)	5	0,515	2,060		IV	Rejon 3	
112	Jaskólcza	5	0,070	0,420		VII	Rejon 3	
113	Jasna	5	0,450	2,250		IV	Rejon 3	
114	Jaworowa	5	0,270	1,350		VIII	Rejon 3	
115	Jazowa	5	0,200	0,800		IV	Rejon 3	
116	Jemiołowa	5	0,300	1,500		VIII	Rejon 3	
117	Jęczmienna	5	0,660	2,640		IV	Rejon 3	
118	Jontkowa Górka	5	0,400	1,600		VII	Rejon 3	
119	Jordanowska	5	0,300	1,200		IV	Rejon 3	
120	Junacka (odcinek od ul. Chełmskiej w kier. południowym do końca zabudowy) na dt. 0,41km wraz z fragmentem ul. Zakamycze do końca zabudowy na dt. 0,07km) - gminna	5	0,480	1,920		VII	Rejon 3	
121	Juranda ze Spychowa (od ul. Bogucianka do końca zabudowy) na dt. 0,48km	5	0,480	1,920		VIII	Rejon 3	
122	Justowska	5	0,200	0,800		VI	Rejon 3	
123	Kaczorówka	5	0,670	2,680		IV	Rejon 3	
124	Kadrówki	5	0,080	0,320		V	Rejon 3	
125	Kamedulska	5	0,990	3,960		VII	Rejon 3	
126	Kamieniarska	5	0,170	0,680		VIII	Rejon 3	
127	Karcza Jana Gen. - 2 części: 1. (od ul. Batalionów Chtopskich do ul. Hufcowej) na dt. 0,09km; 2. (od ul. Szerokie łąki na północ ul. Brucknera) na dt. 0,42km	5	0,510	1,785		VIII	Rejon 3	
128	Karłowicza Mieczysława (od ul. Szymanowskiego do nr 29) na dt. 0,21km	5	0,210	0,840		V	Rejon 3	dalej teren Spółdzielni

Handwritten signature and initials in blue ink.

129	Kasztanowa (od ul. Modrzewiowej na wschód do nr 1a)	5	0,165	0,495		VII	Rejon 3	
130	Kasztelańska (od ul. Focha do ul. Salvatorskiej)	5	0,380	1,520		VII	Rejon 3	dalej ciąg pieszo - rowerowy
131	Kaszuńska (od ul. Orlej do ul. Skalne)	5	0,260	1,040		VII	Rejon 3	
132	Katowicka - ślepa (od ul. Zielony Most w kier. południowo-wschodnim do kładki dla pieszych nad torami kolejowymi)	5	0,400	2,000		VI	Rejon 3	
133	Kawiony (od ul. Miechowskiej do ul. Nawojki)	5	0,470	2,350		VII	Rejon 3	
134	Kilińskiego Jana	5	0,130	0,520		VIII	Rejon 3	
135	Kmiotowicza Józefa Leopolda	5	0,180	0,720		VI	Rejon 3	
136	Kogucia	5	0,150	0,600		VII	Rejon 3	
137	Kolna (za pętlą autobusową)	5	0,300	1,200		VIII	Rejon 3	
138	Kończy	5	0,130	0,650		IV	Rejon 3	
139	Koło Bieluchy	5	0,270	1,080		IV	Rejon 3	
140	Koło Strzelnicy (od ul. Królowej Jadwigi do ul. Poreba) na dł. 0,34km	5	0,340	1,360		VII	Rejon 3	
141	Komandosów	5	0,610	3,660		VIII	Rejon 3	
142	Konfederacka	5	0,280	1,400		VIII	Rejon 3	
143	Konopina	5	0,100	0,400		IV	Rejon 3	
144	Kopalina (od al. Kasztanowej do końca zabudowy tj. do numeru 21)	5	0,435	2,175		VII	Rejon 3	
145	Koralowa (od ul. Dożynkowej do końca zabudowy)	5	0,320	1,280		IV	Rejon 3	
146	Korbuttowej Ludmiły (od ul. Królowej Jadwigi do ul. Jesionowej bocznej)	5	0,940	3,760		VII	Rejon 3	
147	Korcza Janusza	5	0,110	0,550		IV	Rejon 3	
148	Korzeniowskiego Józefa - 2 części: 1. (od ul. Królowej Jadwigi do kładki na rz. Rudawa) na dł. 0,67km; 2. (od ul. Piastowskiej do kładki na rz. Rudawa) na dł. 0,24km	5	0,910	3,640		VII	Rejon 3	
149	Kosmowskiej Ireny - 2 części: 1. (od ul. Olszanickiej na południe) na dł. 0,35km; (od ul. Rzepichy na północ) na dł. 0,32km	5	0,670	2,680		VII	Rejon 3	
150	Kościelna	5	0,125	0,625		V	Rejon 3	
151	Kotlarczyków Jana i Józefa	5	0,350	1,400		VII	Rejon 3	
152	Krakusów	5	0,160	0,700		VI	Rejon 3	
153	Krańcowa	5	0,100	0,400		VII	Rejon 3	
154	Krasowa	5	0,200	1,000		VIII	Rejon 3	
155	Kraszewskiego Józefa Ignacego + parking między Urzędem a stadionem	5	0,520	2,600		VII	Rejon 3	
156	Kręta	5	0,100	0,400		IV	Rejon 3	
157	Królowej Jadwigi - gminna (od ul. Focha do ul. Kościuszki / Księcia Józefa)	5	0,880	4,400		VII	Rejon 3	
158	Krzewowa + boczna przy stawie na dł. 0,16km	5	1,440	5,760		VIII	Rejon 3	droga nieprzełotowa od północy. Dojazd do ostatnich domów od strony ul. Widłakowej
159	Krzywy Zaułek	5	0,240	0,960		VI	Rejon 3	
160	Księcia Józefa - boczna (sięgacz od "starego" przebiegu drogi)	5	0,680	2,720		VII	Rejon 3	
161	Kunickiego Stanisława	5	0,100	0,500		VI	Rejon 3	
162	Kurozwęckiego Dobiesława (od ul. Hemara tukiem w kierunku południowym do ślepego końca przy rzece Rudawie w rejonie nr 40)	5	0,300	1,200		VI	Rejon 3	część drogi stanowi własność prywatną
163	Lajkonika (od ul. Królowej Jadwigi do ul. Pod Sikornikiem)	5	0,160	0,640		VII	Rejon 3	
164	Lazurowa (przecznica ulicy Smętnej - biegnie w kierunku wschodnim, kończy się ślepo)	5	0,170	0,680		IV	Rejon 3	
165	Lea Juliusza (od ul. Drzymały do ul. Włościańskiej)	5	0,280	1,400		VI	Rejon 3	
166	Lekarska	5	0,110	0,550		IV	Rejon 3	
167	Lenartowicza Teofila (od al. Słowackiego do ul. Sienkiewicza)	5	0,080	0,320		V	Rejon 3	
168	Lentza Stanisława	5	0,100	1,000		IV	Rejon 3	
169	Leszczynowa	5	0,120	0,480		VII	Rejon 3	
170	Litewska	5	0,480	2,400		V	Rejon 3	
171	Lniana	5	0,150	0,750		IV	Rejon 3	
172	Lutego Tura	5	0,280	1,120		VIII	Rejon 3	
173	Łazarskiego Jana	5	0,080	0,300		VII	Rejon 3	
174	Łupaszk Majora (od ul. Balickiej do ul. Tetmajera)	5	1,800	9,000		VI	Rejon 3	
175	Machaya Ferdynada Ks.	5	0,620	3,100		VI	Rejon 3	
176	Maciejkowa (od ul. Łokietka do ul. Azaliowej)	5	0,420	1,680		IV	Rejon 3	
177	Maćka z Bogdańca (od ul. Obrony Tyńca do nr 25A) na dł. 0,39 wraz z sięgaczem do nr 17 i 7B na dł. 0,24km	5	0,630	2,500		VIII	Rejon 3	
178	Majówny (od ul. Jantarowej na północ do końca)	5	0,060	0,240		VII	Rejon 3	
179	Malczewskiego Jacka (od ul. Królowej Jadwigi na południe do ul. Zaścianek)	5	0,190	0,760		VII	Rejon 3	
180	Malinowa	5	0,170	0,850		IV	Rejon 3	
181	Marynarska (od ul. Becka do ul. Pylnej)	5	0,450	2,250		VII	Rejon 3	
182	Miechowska	5	0,200	1,000		V	Rejon 3	
183	Mieszczarska	5	0,200	1,000		VIII	Rejon 3	
184	Mięsowicza Mariana Profesora (od ul. Sosnowieckiej w kier. południowym do Instytutu Fizyki Jądrowej PAN)	5	0,230	0,920		IV	Rejon 3	Uwaga: dalej na południe działki prywatne
185	Misjonarska - ciąg pieszo od ul. Lea do al. Kojowskiej przy parku Św. Wincentego a Paolo	5	0,200	1,000		V	Rejon 3	
186	Mitkowskiego Władysława	5	0,180	0,720		VIII	Rejon 3	
187	Młaskotów	5	0,400	2,400		VII	Rejon 3	
188	Modrzejewskiej Heleny - 2 części: 1. (od ul. Makowskiego na północ w kierunku ul. Opolskiej za garaże) na dł. 0,28km; 2. (od ul. Chełmońskiego do ul. Berwińskiego) na dł. 0,17km	5	0,450	2,250		IV	Rejon 3	
189	Morawskiego Kazimierza (odcinek po stronie Zwierzyńca)	5	0,130	0,650		VII	Rejon 3	
190	Morełowa	5	0,460	2,300		VII	Rejon 3	
191	Mrówczana (od ul. Poniedziałkowy Dół na południe do końca zabudowy) na dł. 0,07km	5	0,070	0,280		VII	Rejon 3	

Handwritten signatures and initials:
A
de 8
mm
A

192	Myczkowskiego Stefana Profesora	5	0,140	2,250		VI	Rejon 3	
193	Mysłakowskiego Zygmunta	5	0,100	0,400		VI	Rejon 3	
194	Na Borach	5	0,240	0,960		VII	Rejon 3	
195	Na Budzynie	5	0,410	1,640		IV	Rejon 3	droga dwujezdniowa - numery parzyste i nieparzyste oddzielone ciekim wodnym
196	Na Chafupkach	5	0,240	0,960		IV	Rejon 3	
197	Na Górkach	5	0,200	0,800		VII	Rejon 3	
198	Na Mostkach	5	0,600	2,400		IV	Rejon 3	
199	Na Nowinach	5	0,140	0,560		VI	Rejon 3	
200	Na Polach	5	1,000	5,000		IV	Rejon 3	
201	Na Stawach Plac (ulica + drogi przy parkingach)	5	0,180	1,800		VII	Rejon 3	zatoki postojowe!
202	Na Wierchowinach	5	0,550	2,200		VII	Rejon 3	
203	Na Wirach (od ul. Księcia Józefa do końca zabudowy tj. do nr 64)	5	0,525	2,100		VII	Rejon 3	
204	Nad Czerną (od ul. Bolesława Śmiałego do końca zabudowy)	5	0,760	3,040		VIII	Rejon 3	
205	Nad Zalewem	5	0,800	3,200		VII	Rejon 3	
206	Nad Źródłem	5	0,220	0,880		VII	Rejon 3	
207	Nałkowskiego Wacława na dł. 0,4km wraz z 2 łącznikami: 1. na wschód do ul. Stanisławskiego na dł. 0,06km; 2. na zachód do ul. Ehrenberga na dł. 0,7km	5	0,530	2,120		IV	Rejon 3	
208	Narcyzowa	5	0,100	0,400		VI	Rejon 3	
209	Narutowicza Gabriela - 3 części: 1. (od ul. Bałtyckiej do Mackiewicza) na dł. 0,135km; 2. (od ul. Mackiewicza do ul. Jazowej) na dł. 0,09km; 3. (od ul. Papierniczej do kładki dla pieszych nad rzeką Prądnik) na dł. 0,145km	5	0,370	1,480		IV	Rejon 3	
210	Natansona Władysława - 3 części: 1. (od ul. Siewnej do ul. Kuźnicy Kołtątajowskiej) na dł. 0,13km; 2. (od ul. Kuźnicy Kołtątajowskiej między nr 88-90, na północny wschód do końca) na dł. 0,12km; 3. (od ul. Kuźnicy Kołtątajowskiej między nr 66-68 na północ) na dł. 0,05km	5	0,300	1,200		IV	Rejon 3	
211	Nawary Marka (dawna Młynarskiego Zygmunta)	5	0,300	1,200		VI	Rejon 3	
212	Nawojowska (od ul. Ojcowskiej do nr 8 wraz z sięgaczem do nr 7)	5	0,200	0,800		IV	Rejon 3	
213	Niedziałkowskiego Mieczysława	5	0,070	0,280		VI	Rejon 3	
214	Nierówna	5	0,180	0,900		VIII	Rejon 3	
215	Nietoperzy	5	0,250	1,000		VII	Rejon 3	
216	Niska	5	0,300	1,200		IV	Rejon 3	
217	Nitscha Kazimierza	5	0,150	0,600		VII	Rejon 3	
218	Nowa Górka (od ul. Turowiec - odcinek od ul. Głogowej nr 36) na dł. 0,46km wraz z trzema sięgaczami - 1. łącznik do ul. Koło Białuchy między nr 9-11 na dł. 0,08km; 2. łącznik do ul. Suche łąki między nr 12-14 na dł. 0,08km; 3. łącznik do ul. Suche łąki między nr 24-26 na dł. 0,06km	5	0,680	2,720		IV	Rejon 3	
219	Nowowiejski Plac	5	0,140	3,000		V	Rejon 3	
220	Obrony Tyńca - 2 odcinki: 1.(od ul. Bolesława Śmiałego do parku krajobrazowego /końca zabudowy) na dł. 1,35km; 2. (od ul. Podgórci Tynieckie do parku krajobrazowego /końca zabudowy) na dł. 0,25km	5	1,600	6,400		VIII	Rejon 3	
221	Obrońców Helu	5	0,780	3,900		VIII	Rejon 3	
222	Obrońców Poczty Gdańskiej (od ul. Szwedzkiej ze wszystkimi rozwidleniami)	5	0,150	0,600		VIII	Rejon 3	
223	Obrońców Tobruku (od ul. Skotnickiej do ul. Bunscha)	5	0,600	3,000		VIII	Rejon 3	
224	Odlewnicza	5	0,750	3,750		V	Rejon 3	
225	Odyńca Antoniego	5	0,100	0,400		VII	Rejon 3	
226	Ogrodniczek	5	0,070	0,280		V	Rejon 3	
227	Okrag	5	0,250	1,000		VII	Rejon 3	
228	Okreżna	5	0,490	1,960		IV	Rejon 3	
229	Olchowa (od ul. Przegorzalskiej do końca zabudowy) na dł. 0,12km	5	0,120	0,360		VII	Rejon 3	
230	Oleandry (od al. 3-go Maja do ul. Ingardena)	5	0,260	1,040		V	Rejon 3	
231	Olimpijska	5	0,270	1,350		V	Rejon 3	
232	Olkuska	5	0,200	1,000		VI	Rejon 3	
233	Opolska - boczna /Krowoderskich Zuchów - boczna / (od ul. Batalionu Skała AK do ul. Krowoderskich Zuchów, za ekranem akustycznym)	5	0,530	2,650		IV	Rejon 3	od skrzyżowania z ul. Krowoderskich Zuchów przy parkingu (dawnej pętli autobusowej) do ul. Batalionu Skała AK
234	Orla - 2 części: 1. (od ul. Ks. Józefa na południe do ul. Na Górkach) na dł. 0,74km; 2. (od ul. Mirowskiej na północ do ślepego końca) na dł. 0,145km	5	0,885	3,540		VII	Rejon 3	
235	Orna (od ul. Zarudawie do nr 10)	5	0,100	0,400		VI	Rejon 3	dalej prywatna
236	Orszy-Broniewskiego (od ul. Paska do ul. Starzyńskiego)	5	0,110	0,440		VIII	Rejon 3	
237	Oszustowskiego Wincentego na dł. 0,17km wraz z sięgaczem na zachód do nr 11-15 na dł. 0,09km	5	0,260	1,040		VII	Rejon 3	
238	Oświęcimska	5	0,200	0,800		VII	Rejon 3	
239	Owcy - Orwiczka Doktora	5	0,150	0,750		VII	Rejon 3	
240	Owsiana	5	0,150	0,600		IV	Rejon 3	
241	Pajęcza	5	0,170	0,850		VII	Rejon 3	
242	Palnowa (od ul. Katowickiej do nr 15)	5	0,140	1,000		VI	Rejon 3	dalej droga prywatna
243	Pamiętna	5	0,180	0,720		VI	Rejon 3	
244	Papiernicza	5	0,200	0,800		IV	Rejon 3	
245	Paszkowskiego Franciszka Generała	5	0,350	1,400		V	Rejon 3	
246	Pawlickiego Stefana Ks.	5	0,200	0,800		VIII	Rejon 3	
247	Pękwowicka (od ul. Łokietka do torów)	5	0,310	1,240		IV	Rejon 3	
248	Pękwowicka (od ul. Starego Wiarusa do ul. Na Mostkach)	5	1,450	5,800		IV	Rejon 3	
249	Pękwowicka - Grudzińskiego Franciszka	5	0,350	1,750		VII	Rejon 3	
250	Piękowska	5	0,500	2,250		IV	Rejon 3	

251	Pietrusińskiego Jana	5	0,600	3,000		VIII	Rejon 3
252	Pigonia Stanisława	5	0,220	0,880		IV	Rejon 3
253	Plater Emilli	5	0,070	0,280		V	Rejon 3
254	Pod Janem (od ul. Orlej do ul. Księcia Józefa)	5	0,375	1,500		VII	Rejon 3
255	Pod Sikornikiem	5	0,950	3,800		VII	Rejon 3
256	Pod Strzechą	5	0,530	2,120		VI	Rejon 3
257	Pod Szańcami	5	0,190	0,760		VII	Rejon 3
258	Podgórk Tynieckie - 2 części: 1. (od ul. Skotnickiej dp ul. Wielogórskiej wraz z sięgaczem przy nr 11a do nr 1) na df. 0,75km + 0,22km; 2. (od ul. Kozłickiej na południe do końca zabudowy (do nr 60) na df. 0,3km	5	1,270	5,080		VIII	Rejon 3
259	Podkamaryk (od ul. Majówny do końca zabudowy do nr 7) na df. 0,52 wraz z sięgaczem na wschód do nr 16 na df. 0,05km	5	0,600	2,400		VII	Rejon 3
260	Podłącze	5	0,400	1,600		VII	Rejon 3
261	Podłużna	5	1,100	5,500		VII	Rejon 3
262	Podole (od ul. Skotnickiej na wschód)	5	0,270	1,080		VIII	Rejon 3
263	Polna	5	0,130	0,520		IV	Rejon 3
264	Poniedziałkowy Dół	5	0,300	1,200		VII	Rejon 3
265	Poręba	5	0,500	2,000		VII	Rejon 3
266	Porzecze	5	0,190	0,760		VII	Rejon 3
267	Porzeczkowa	5	0,210	0,840		IV	Rejon 3
268	Potoczek (od ul. Gaił na północ do końca zabudowy) na df. 0,39km	5	0,390	1,560		IV	Rejon 3
269	Powroźnicza	5	0,900	3,600		VIII	Rejon 3
270	Powstania Styczniowego	5	1,260	5,040		VII	Rejon 3
271	Poziomkowa	5	0,110	0,440		IV	Rejon 3
272	Północna	5	0,060	0,240		IV	Rejon 3
273	Proszowicka	5	0,160	0,640		IV	Rejon 3
274	Prusa Bolesława	5	0,500	3,000		VII	Rejon 3
275	Prylińskiego Tomasza	5	0,310	1,550		VIII	Rejon 3
276	Przegon	5	0,150	0,600		VII	Rejon 3
277	Przegorzalska	5	0,530	2,650		VII	Rejon 3
278	Przełom	5	0,070	0,280		VIII	Rejon 3
279	Przesmyk	5	0,120	0,480		VI	Rejon 3
280	Przyjemna	5	0,100	0,500		VI	Rejon 3
281	Pułaskiego Kazimierza (od ul. Barskiej do ul. Skwerowej)	5	0,290	1,450		VIII	Rejon 3
282	Pużaka Kazimierza - 3 części: 1. (od ul. Jaremy na północ do nr 27-29) na df. 0,06km; 2. (od ul. Jaremy w kierunku południowym do nr 7a0 na df. 0,24km; 3. (od ul. Radzikowskiego w kier. północnym) na df. 0,08km	5	0,380	1,520		IV	Rejon 3
283	Pychowicka	5	0,800	4,000		VIII	Rejon 3
284	Pylna	5	1,400	5,600		VII	Rejon 3
285	Radwańskiego Feliksa	5	0,180	0,900		V	Rejon 3
286	Radzikowskiego Walerego Eliasza (od ul. Czerwińskiego do stacji paliw) - gminna	5	0,820	4,920		IV	Rejon 3
287	Reymana Henryka (ciąg jezdny/pieszny/rowerowy)	5	0,520	3,120		V	Rejon 3
288	Rędzina (od ul. Orlej do końca zabudowy - do ośrodka Uniwersytetu Rolniczego na df. 0,33km)	5	0,330	1,155		VI	Rejon 3
289	Robia Jana Zygmunta	5	0,120	0,480		VII	Rejon 3
290	Rodakowskiego Henryka (od ul. Bronowickiej wraz z fragmentem ul. Złoty Róg do ul. Wallek - Walewskiego)	5	0,420	1,680		VI	Rejon 3
291	Rodzinna	5	0,510	2,040		VII	Rejon 3
292	Rogalskiego Tadeusza	5	0,250	1,000		VII	Rejon 3
293	Rolna	5	0,160	0,640		VIII	Rejon 3
294	Romera Eugeniusza wraz z 3 sięgaczami (jeden na zachód, dwa na wschód)	5	0,200	0,800		VII	Rejon 3
295	Rozdroże (od ul. Kapelanka na wschód do nr 13)	5	0,410	1,640		VIII	Rejon 3
296	Różana (od Rynku Dębnickiego do ul. Pułaskiego) na df.	5	0,180	0,720		VIII	Rejon 3
297	Rusznikarska	5	0,290	1,740		IV	Rejon 3
298	Rybałtowska (od ul. Piaszczynej na zachód do końca zabudowy)	5	0,350	1,400		IV	Rejon 3
299	Rybna	5	0,660	2,640		VII	Rejon 3
300	Salwatorska	5	0,440	2,200		VII	Rejon 3
301	Sandomierska	5	0,120	0,480		VIII	Rejon 3
302	Sarnie Uroczysko	5	0,400	1,600		VII	Rejon 3
303	Sawickiego Jana + boczna (sięgacz na południowy wschód wzdłuż 2A)	5	0,300	1,200		VII	Rejon 3
304	Sewera	5	0,100	0,500		VI	Rejon 3
305	Sępia -2 części: 1. (od ul. Orlej na zachód do ul. Puszczyków) na df. 0,235km; 2. (od ul. Orlej na wschód do ul. Kaszubskiej) na df. 0,19km wraz z sięgaczem do nr 6 dz. 912/2 obr. 21 Krow. na df. 0,055km)	5	0,480	1,920		VII	Rejon 3
306	Siemaszki (od ul. Zdrowej do ul. Prądnickiej wraz z fragmentem ul. Pielęgniarek do ul. Siemaszki do ul. Prądnickiej)	5	0,690	3,450		IV	Rejon 3
307	Siemieńskiego Lucjana	5	0,120	0,480		V	Rejon 3
308	Sienkiewicza Henryka (od ul. Łobzowskiej do ślepego końca)	5	0,170	0,850		V	Rejon 3
309	Siewna - boczna (sięgacz do ul. Rysiewicza)	5	0,100	0,350		IV	Rejon 3
310	Skalica	5	0,570	2,850		VIII	Rejon 3
311	Skalna (od ul. Pod Janem do ul. Mirowskiej)	5	0,500	2,500		VII	Rejon 3
312	Skarbińskiego Stanisława (od ul. Lea do końca garaży)	5	0,280	2,500		V	Rejon 3
313	Skargi Piotra Ks. (od ul. Majówny do ul. Korzeniaka)	5	0,110	0,440		VII	Rejon 3
314	Skibowa	5	0,100	0,400		VII	Rejon 3
315	Składowa (od ul. Łokietka do ul. Friendleina)	5	0,430	1,720		V	Rejon 3
316	Skotnica (od ul. Łokietka)	5	0,700	2,800		IV	Rejon 3


6 de 8 Tom 2

317	Skotnicka (od ul. Winnickiej w kierunku północnym do końca zabudowy) - gminna	5	0,770	3,850		VIII	Rejon 3	
318	Skrajna	5	0,120	0,480		IV	Rejon 3	
319	Skwerowa 2 ślepe odcinki (od ul. Tynieckiej w kier. ul. Bałuckiego) na dt. 0,17km (od ul. Bałuckiego w kier. ul. Pułaskiego) na dt. 0,06km	5	0,230	0,920		VIII	Rejon 3	
320	Słonecznikowa	5	0,230	0,920		VII	Rejon 3	
321	Słowicza	5	0,300	1,500		IV	Rejon 3	
322	Smętna	5	0,530	2,120		IV	Rejon 3	
323	Sodowa	5	0,750	4,500		VIII	Rejon 3	
324	Sokoła (od ul. Orlej do ul. Bielańskiego na dt. 0,6km wraz z sięgaczem w kier. północnym do nr 80 na dt. 0,05km)	5	0,600	2,400		VII	Rejon 3	
325	Sosnowa	5	0,200	1,200		VII	Rejon 3	
326	Sosnowiecka (od ul. Jasnogórskiej na zachód do ul. Ojcowskiej)	5	0,800	4,000		IV	Rejon 3	
327	Spokojna	5	0,220	1,320		V	Rejon 3	
328	Stachowicza Michała	5	0,350	1,750		VII	Rejon 3	
329	Staffa Leopolda	5	0,270	1,350		V	Rejon 3	
330	Stanisławskiego Jana na dt. 0,36km wraz z łącznikiem na wschód do ul. Niskiej na dt. 0,05km	5	0,400	1,600		IV	Rejon 3	
331	Stańczyka (od ul. Zapolskiej na południe do nr 3, do osiedla Salwator City)	5	0,100	0,500		VI	Rejon 3	
332	Starego Dębu (od ul. Radzikowskiego do "zapory")	5	0,360	2,520		IV	Rejon 3	
333	Starego Wiarusa	5	0,380	1,900		IV	Rejon 3	
334	Starzyńskiego Stefana - 3 części: 1. (od ul. Kozienickiej na południe do końca zabudowy) na dt. 0,1km; 2. (od ul. Broniewskiego na wschód do końca zabudowy) na dt. 0,1km; 3. (od ul. Skotnickiej do ul. Dobrowolskiego) na dt. 0,07km	5	0,270	1,080		VIII	Rejon 3	
335	Staszczyka Adama	5	0,130	0,650		VI	Rejon 3	
336	Stawowa (od ul. Jasnogórskiej tj. od ronda Jasnogórskiego na zachód do ul. Ojcowskiej wraz z drogą zbiorczą wzdłuż ul. Jasnogórskiej po jej stronie zachodniej na południe do ul. Sosnowieckiej i na północ do ul. Chelmońskiego)	5	1,400	7,000		IV	Rejon 3	
337	Stelmachów - 2 części: 1. (od ul. Jasnogórskiej na zachód do ul. Ojcowskiej) na dt. 0,2km; 2. (od ul. Jasnogórskiej na wschód do ślepego końca przy torach kolejowych) na dt. 1,83km	5	2,030	8,120		IV	Rejon 3	
338	Sternbacha Leona Henryka	5	0,700	3,500		VIII	Rejon 3	
339	Stępile - 2 części: 1. (od ul. Bogucianka do ul. Juranda ze Szychowa) na dt. 0,11km; 2. (od pętli autobusowej przy ul. Bogucianka na południowy wschód do końca) na dt. 0,6km	5	0,710	2,840		VIII	Rejon 3	
340	Stryjeńskiej Zofii wraz z sięgaczem w kier. Południowo wschodnim do nr 6-10 na dt.	5	0,460	1,840		VII	Rejon 3	
341	Strzelnica	5	0,230	1,150		VII	Rejon 3	
342	Suche łąki	5	0,290	1,160		IV	Rejon 3	
343	Symfoniczna (od ul. Karłowicza do nr 5-6) na dt. 0,07	5	0,070	0,420		V	Rejon 3	dalej teren spółdzielni
344	Syreny	5	0,100	0,500		IV	Rejon 3	
345	Syrokomla Władysława	5	0,240	1,440		VII	Rejon 3	
346	Szablowskiego Jerzego	5	0,220	1,100		VI	Rejon 3	
347	Szarotki - 2 części: 1. (od ul. Ojcowskiej do ul. Śmiałej) na dt. 0,09km; 2. (od ul. Budrysów na zachód do końca zabudowy) na dt. 0,45km	5	0,540	2,160		IV	Rejon 3	fragment między ul. Ojcowską a ul. Budrysów jest prywatny
348	Szczygielskiego Stanisława (od ul. Bolestawa Śmiałego do ul. Obrony Tyńca wraz z rozwidleniem)	5	0,240	0,960		VIII	Rejon 3	
349	Szlachtowskiego Feliksa - 2 części: 1. (od ul. Młodej Polski na wschód wraz z sięgaczem na północ wzdłuż ul. Piastowskiej do nr 44a-d) na dt. 0,32km; 2. (od ul. Młodej Polski na zachód - szkoła) na dt. 0,08km	5	0,400	1,600		VI	Rejon 3	
350	Szymonowica Szymona + boczna (sięgacz do nr 9a-f) dz. 441 obr. 41 Podgórze	5	1,000	5,000		VIII	Rejon 3	
351	Szysko-Bohusza Adolfa	5	0,270	1,080		VII	Rejon 3	
352	Śmiała	5	0,250	1,250		IV	Rejon 3	
353	Świerkowa	5	0,120	0,600		VII	Rejon 3	
354	Tatarska (od ul. Kościuszki do ul. Włóczków)	5	0,160	0,800		VII	Rejon 3	
355	Tondosa Stanisława	5	0,090	0,360		VII	Rejon 3	
356	Toruńska (od ul. Kawiry do ślepego końca)	5	0,100	0,500		V	Rejon 3	
357	Trawiasta	5	0,200	0,800		VI	Rejon 3	
358	Turowiec (od ul. Głogowej do ul. Nowa Górka) na dt. 0,09km	5	0,160	0,640		IV	Rejon 3	dalej droga we władaniu spółdzielni
359	Turystyczna	5	0,360	1,440		IV	Rejon 3	
360	Twardowskiego Jana (od ul. Kapelanka na wschód w kierunku Zakrzówka)	5	0,520	2,080		VIII	Rejon 3	
361	Tyniecka (od ul. Czechosłowackiej do ślepego końca na wschód w kier ul. Szwedzkiej oraz na zachód w kier. Parku Dębnickiego) - gminna	5	0,200	0,800		VIII	Rejon 3	
362	Uboczna (od ul. Nietoperzy do nr 5)	5	0,080	0,320		VII	Rejon 3	dalej droga prywatna
363	Ujejskiego Kornela	5	0,110	0,440		VII	Rejon 3	
364	Ukryta	5	0,160	0,640		VII	Rejon 3	
365	Unruga Józefa	5	1,390	5,560		VIII	Rejon 3	
366	Unruga Józefa - boczna (sięgacz przy nr 15 do ul. Winnickiej) dz.261 obr 40 Podg	5	0,110	0,385		VIII	Rejon 3	
367	Unruga Józefa - boczna (sięgacz przy nr 37 do ul. Batalionów Chłopskich, za szkołą) dz.266 obr 40 Podg	5	0,120	0,420		VIII	Rejon 3	
368	Urzędnicza (od ul. Kazimierza Wielkiego w kierunku północnym do parku)	5	0,170	0,680		V	Rejon 3	
369	Vetulaniego Adama	5	0,200	1,000		IV	Rejon 3	
370	Walgierza Wdalego (od ul. Bogucianka do końca zabudowy za ul. Heligundy) na dt. 0,94km	5	0,940	2,820		VIII	Rejon 3	

o
d. 8
Jm

371	Waliszewskiego Piotra	5	0,230	0,920		IV	Rejon 3	
372	Wallek-Walewskiego Bolesława	5	0,260	1,300		VI	Rejon 3	
373	Wapiennik (od ul. Wierzyńskiego na zachód) na dt.	5	0,060	0,240		VI	Rejon 3	
374	Wasilewskiego Edmunda	5	0,170	0,850		VIII	Rejon 3	
375	Waszyngtona Jerzego Al.	5	0,660	3,300		VII	Rejon 3	
376	Wądół	5	0,670	3,750		IV	Rejon 3	
377	Wewnętrzna	5	0,140	0,700		IV	Rejon 3	
378	Widłakowa + 2 sięgacze 1. (sięgacz przy nr 54 do 54A); 2. sięgacz przy nr 77 do ul. Pustelnia	5	3,170	9,510		VIII	Rejon 3	
379	Wiedeńska	5	0,800	4,000		VI	Rejon 3	
380	Wielkotyrnowska	5	0,300	1,800		IV	Rejon 3	
381	Wielogórska - 2 części: 1. (od ul. Bogucianka do nr 28) na dt. 1,57km; 2. (od ul. Podgórk Tynieckie w kierunku zachodnim do nr 22) na dt. 0,27km	5	1,840	7,360		VIII	Rejon 3	
382	Wierzyńskiego Kazimierza (od ul. Balickiej do ul. Łupaszki)	5	0,450	2,250		VI	Rejon 3	
383	Wilcza	5	0,250	1,250		IV	Rejon 3	
384	Wiosenna	5	0,350	1,700		VII	Rejon 3	
385	Wioślarska	5	0,330	1,320		VII	Rejon 3	
386	Wizjonerów	5	1,020	6,120		VI	Rejon 3	
387	Wizjonerów-boczna 1 (sięgacz w odległości 140m od ul. Radzikowskiego dt. 0,400km)	5	0,400	2,000		VI	Rejon 3	
388	Wizjonerów-boczna 2 (sięgacz w rejonie torów równoległy do ul. Katowickiej dt. 0,240km)	5	0,240	1,200		VI	Rejon 3	
389	Wjazdowa	5	0,160	0,550		VI	Rejon 3	
390	Włociańska	5	0,240	1,200		VI	Rejon 3	
391	Włóczków	5	0,200	1,200		VII	Rejon 3	
392	Wodociągowa (od ul. Wodociągowej głównej do ul. Ks. Józefa)	5	0,620	2,480		VII	Rejon 3	
393	Wodzinowski Wincentego	5	0,300	1,200		IV	Rejon 3	
394	Wujka Jakuba Ks. (od ul. Paska do ul. Orszy-Broniewskiego)	5	0,530	2,650		VIII	Rejon 3	
395	Wyczółkowskiego Leona	5	0,220	1,500		VII	Rejon 3	
396	Wyrwy - Furgalskiego Tadeusza	5	0,190	0,950		VII	Rejon 3	
397	Wysockiego Piotra	5	0,450	2,250		IV	Rejon 3	
398	Wyspiańskiego Stanisława	5	0,190	1,140		V	Rejon 3	
399	Wzgórze	5	0,350	1,400		VIII	Rejon 3	
400	Za Skłotem (od ul. Zakamycze do ul. Chełmskiej)	5	0,300	1,050		VII	Rejon 3	
401	Za Targiem	5	0,320	1,280		V	Rejon 3	
402	Zaczarowane Koło	5	0,150	0,525		VI	Rejon 3	
403	Zagonów	5	0,120	0,480		VIII	Rejon 3	
404	Zagórze (od ul. Bolesława Śmiałego na południe do końca zabudowy do nr 23)	5	0,430	1,720		VIII	Rejon 3	
405	Zagrody	5	0,260	1,300		VIII	Rejon 3	
406	Zakamycze (od ul. Rzepichy do końca zabudowy)	5	1,000	3,000		VII	Rejon 3	dalej droga przez las o dt. 0,69km
407	Zakątek (od ul. Kijowskiej do ul. Siemieńskiego, dalej na północ w stronę Młynówki Królewskiej)	5	0,380	1,330		V	Rejon 3	droga na zachód w osiedle jest we władaniu Spółdzielni
408	Zakleśnie	5	0,500	2,000		VIII	Rejon 3	
409	Zakliki z Mydlnik	5	0,710	4,970		VI	Rejon 3	
410	Zakręt -2 części (od ul. Księcia Józefa do ul. Bażanciej) na dt. 0,315km + 2 sięgacze: na zachód do domu nr 27 na dt. 0,035km i na zachód do nr 8-10 na dt. 0,05km; od ul. Orlej na wschód - ślepa, przedłużenie ul. Sokolej) na dt. 0,095km	5	0,495	1,980		VII	Rejon 3	
411	Zamkowa	5	0,230	1,380		VIII	Rejon 3	
412	Zaogrodzie (od ul. Na Wirach do ul. Orlej)	5	0,500	2,500		VII	Rejon 3	
413	Zaremby Stanisława	5	0,050	0,200		IV	Rejon 3	
414	Zarudawie	5	0,900	3,600		VI	Rejon 3	
415	Zaskale (od ul. Księcia Józefa na północ do końca zabudowy)	5	0,180	4,000		VII	Rejon 3	
416	Zaścianek (od ul. Malczewskiego na południe do al. Waszyngtona)	5	0,320	0,960		VII	Rejon 3	utrzymywać bez środków chemicznych
417	Zbożowa	5	0,150	0,750		V	Rejon 3	
418	Zduńska	5	0,090	0,360		VIII	Rejon 3	
419	Zefirowa	5	0,280	1,400		IV	Rejon 3	
420	Zelwerowicza Aleksandra	5	0,400	1,600		VIII	Rejon 3	
421	Zgody	5	0,140	0,700		IV	Rejon 3	
422	Zielińska (od ul. Pachorńskiego na południe do ślepego końca)	5	0,060	1,000		IV	Rejon 3	
423	Zielna (od ul. Pietrusińskiego w kierunku ul. Zielińskiego) - ślepo zakończona na dt. 0,38km, wraz z sięgaczem pętlą do nr 83-105) na dt. 0,32km	5	0,700	3,500		VIII	Rejon 3	
424	Zimorowicza Szymona	5	0,500	2,000		IV	Rejon 3	
425	Złota	5	0,310	1,240		VII	Rejon 3	
426	Złoty Róg (od ul. Wallek - Walewskiego na zachód do garaży)	5	0,470	2,350		VI	Rejon 3	
427	Zygmunta Starego (od ul. Zakliki z Mydlnik do torów) na dt. 0,38km	5	0,380	1,520		VI	Rejon 3	
428	Zygmuntowska	5	0,550	2,750		IV	Rejon 3	
429	Żabiniec	5	0,640	3,200		IV	Rejon 3	
430	Żelechowskiego Kaspra	5	0,160	0,800		VI	Rejon 3	
431	Żeleńskiego Władysława	5	1,000	4,000		VI	Rejon 3	
432	Żemajtisa Klejstuta	5	0,160	0,800		VII	Rejon 3	
433	Żwirowa	5	0,260	1,300		IV	Rejon 3	
434	Żywiczna (od ul. Jodłowej na północ) na dt. 0,1km	5	0,100	0,400		VII	Rejon 3	dalej droga prywatna
435	Praska - sięgacz przy blokach 32a-e + parking po prawej stronie jadąc od Praskiej głównej	5	0,350	1,400			Rejon 3	
436	Azaliowa	6	0,210	0,840		IV	Rejon 3	
437	Bagienna (od ul. Podgórk Tynieckie do końca zabudowy)	6	0,170	0,680		VIII	Rejon 3	
438	Balanówka + boczna (sięgacz na zachód do nr 17E dz. 40/20 obr 71 Podg) na dt. 0,1km	6	0,370	1,480		VIII	Rejon 3	

439	Balicka - boczna (sięgacz do nr 224C, dz. 141/7 obr. 48 Krow., w kier. południowym, wjazd między nr 222 i 224)	6	0,100	0,400		VIII	Rejon 3	
440	Balicka - boczna (ślepa, od ul. Jabłonkowskiej w kier. południowo - zachodnim, od nr 1C do 11, dz. 420/4 obr. 6 Krow.)	6	0,140	0,560		VI	Rejon 3	
441	Balicka - boczna v/v stawów (sięgacz do ul. Brzezińskiego)	6	0,463	1,621		VI	Rejon 3	
442	Bandtkiego Jerzego Samuela	6	0,450	2,250		VI	Rejon 3	
443	Baranieckiego Adriana	6	0,120	0,480		VII	Rejon 3	
444	Batalionów Chłopskich boczna (sięgacz do ul. Unruga między nr 32 i 34c) dz.267 obr 40 Podg	6	0,140	0,490		VIII	Rejon 3	
445	Bazancia (od ul. Przepiórczej do ul. Czajek)	6	0,130	0,520		VII	Rejon 3	
446	Bażanki Kacpra	6	0,180	0,720		VIII	Rejon 3	
447	Bąkowskiego Klemensa	6	0,160	0,640		VII	Rejon 3	
448	Benedyktowicza Ludomila (sięgacz do posesji Księcia Józefa 103B, wjazd między 103 i 105	6	0,180	0,540		VIII	Rejon 3	droga gruntowa
449	Berenta Wacława (od ul. Kościelnej na południe)	6	0,050	0,200		V	Rejon 3	ulica niedrożna
450	Białopradnicka - boczna (sięgacz do nr 31D, dz.157/6)	6	0,065	0,260		IV	Rejon 3	
451	Białopradnicka - boczna (sięgacz do nr 32D, dz. 33/3, 37/1, 37/6, 39/4, 6/2, 8/2 obr 42)	6	0,225	1,125		IV	Rejon 3	
452	Bielarskiego Adama, inż.	6	0,250	1,250		VII	Rejon 3	
453	Bobrowa	6	0,350	1,400		VIII	Rejon 3	
454	Bocheńskiego Józefa Ojca	6	0,100	0,400		VIII	Rejon 3	
455	Bogucianka - boczna (sięgacz do nr 13 i 11B, dz 22, 24/13 obr. 76 Podg.)	6	0,200	0,800		VIII	Rejon 3	
456	Bojanówka (od ul. Dąbrowa do nr 7)	6	0,150	0,600		VIII	Rejon 3	
457	Bór	6	0,170	0,680		VIII	Rejon 3	
458	Brązownicza	6	0,080	0,400		V	Rejon 3	
459	Bronowicka - boczna (ślepa, od ul. Jabłonkowskiej w kier. południowo-wschód do nr 117A , dz. 420/4 obr. 6 Krow.)	6	0,180	0,720		VI	Rejon 3	
460	Browarniana	6	0,550	2,200		VIII	Rejon 3	
461	Brzask na dt. 0,5km + 3 sięgacze: 1. (do ul. Dąbrowa między nr 2B7 i 29) na dt. 0,05km; 2. (do ul. Dąbrowa między nr 33 i 35) na dt. 0,05km; 3. (na południe do nr 41-43) na dt. 0,06km	6	0,660	2,640		VIII	Rejon 3	
462	Bukietowa	6	0,120	0,480		IV	Rejon 3	
463	Cedrowa (od ul. Starowskiej do końca zabudowy)	6	0,250	1,000		VII	Rejon 3	
464	Ceglarska - boczna (sięgacz do bloków przy ul. Kapelanka 6,8,10 wraz z dwoma sięgaczami między bloki 10-8 i 8-6, dz. 156/6 obr.9 Podg.)	6	0,620	3,100		VIII	Rejon 3	
465	Ceglarska - boczna (sięgacz do nr 27A i wzdłuż 27a i garaży, między blokami 27 i 25, do ul. Św. Jacka wzdłuż bloku 22, między bl. 25 i 23, między blokami 23 i 21, dz. 222/21 obr.9 Podg.)	6	0,775	3,875		VIII	Rejon 3	
466	Chelmońskiego Józefa - boczna (sięgacz do nr 200, dz 1003/5)	6	0,120	0,480		IV	Rejon 3	
467	Chmiela Adama	6	0,250	1,250		V	Rejon 3	
468	Czecha Bronisława	6	0,200	0,800		VII	Rejon 3	
469	Czyżyków	6	0,060	0,240		VII	Rejon 3	
470	Danka Wincentego (od ul. Nad Sudolem do ul. Pachoińskiego)	6	0,390	1,560		IV	Rejon 3	
471	Dąbrowa - boczna (sięgacz do nr 4, 6, 6A, dz 30/5 obr 3 Podg)	6	0,090	0,270		VIII	Rejon 3	
472	Do Przystani	6	0,870	3,480		VII	Rejon 3	
473	Domowa	6	0,280	1,120		VIII	Rejon 3	
474	Dożynkowa - boczna (sięgacz do nr 98, dz 154/5, 153/10)	6	0,070	0,280		IV	Rejon 3	
475	Dworski Ogród	6	0,150	0,600		VIII	Rejon 3	
476	Dzielna (od ul. Chelmońskiego do nr 24)	6	0,160	0,640		IV	Rejon 3	
477	Ekielskiego Władysława	6	0,160	0,640		VIII	Rejon 3	
478	Emaus - boczna (sięgacz do nr 33C, dz 307/5)	6	0,070	0,210		VII	Rejon 3	
479	Estreicherów	6	0,320	1,280		VII	Rejon 3	
480	Fabijańskich Erazma i Stanisława (od ul. Królowej Jadwigi do łącznika z ul. Sawickiego)	6	0,100	0,400		VII	Rejon 3	
481	Fedkowicza (od ul. Dąbrowa do drogi serwisowej A4)	6	0,370	1,295		VIII	Rejon 3	
482	Fosa (od ul. Bojanówka do rowu melioracyjnego)	6	0,135	0,405		VIII	Rejon 3	
483	Gandhiego Mahatmy	6	0,058	0,290		VII	Rejon 3	
484	Górka Narodowa (od ul. Witkowskiej na południe do końca zabudowy) na dt.	6	0,430	1,720		IV	Rejon 3	
485	Grabczaka Ignacego	6	0,400	2,000		IV	Rejon 3	
486	Grażyny - boczna (sięgacz do ul. Litawora)	6	0,210	0,840		IV	Rejon 3	
487	Grochowiaka Stanisława (od ul. Pachoińskiego na południe do bl. 4A dz.545/2)	6	0,080	0,400		IV	Rejon 3	
488	Grottera - boczna (sięgacz do nr 1-3, dz. 358 obr. 46, Krow)	6	0,050	0,250		V	Rejon 3	
489	Grzegorzewskiej Marii - 3 części: od ul. Kozińskiej na północ na dt. 0,31km, od ul. Hufcowej na południe na dt. 0,08km, od ul. Batalionów Chłopskich do ul. Hufcowej na dt. 0,11km	6	0,500	2,500		VIII	Rejon 3	
490	Heligundy - boczna (sięgacz do nr 4D, 4E dz 224/8)	6	0,080	0,320		VIII	Rejon 3	
491	Herwina-Piątka Kazimierza + 2 sięgacze (do nr 3-13, 8-26)	6	0,275	1,375		IV	Rejon 3	
492	Hufcowa (od ul. Dobrowolskiego do ul. Karczka)	6	0,690	2,760		VIII	Rejon 3	
493	Jabłonkowska (od ul. Balickiej w kier. północnym do rozwidlenia ul. Balickiej - bocznej, ul. Bronowickiej - bocznej, ul. Wernyhory i ul. Katowickiej)	6	0,080	0,320		VI	Rejon 3	
494	Janasówka (od ul. Bogucianka do zjazdu do ostatniej posesji)	6	0,630	2,520		VIII	Rejon 3	droga szutrowa
495	Jarzynowa	6	0,080	0,320		IV	Rejon 3	
496	Jasienicy Pawła	6	0,160	0,640		VIII	Rejon 3	
497	Jemiołuszek	6	0,070	0,280		VII	Rejon 3	



498	Jurowicza Jerzego	6	0,100	0,600		VII	Rejon 3	
499	Kadecka (dawna Kazimierza Wielkiego - boczna)	6	0,071	0,284		V	Rejon 3	
500	Kasztanowa - boczna (dojazd do posesji nr 46a-b, 44a-d, dz. 267/2)	6	0,100	0,400		VII	Rejon 3	
501	Katowicka - ślepa (po stronie południowej torów od ul. Jabłonkowskiej, w kier. północny-zachód)	6	0,080	0,320		VI	Rejon 3	
502	Kąty - Kolna - boczna (od ul. Kolnej głównej na zachód równoległe do ul. Tynieckiej w kierunku obwodnicy do rozwidlenia, dalej ul. Kąty w kier. zachodnim do przejazdu pod obwodnicą)	6	0,370	1,480		VIII	Rejon 3	dalej droga wychodzi poza granice administracyjne Krakowa
503	Kluczborska (od ul. Prądnickiej do ul. Krowoderskich Zuchów)	6	0,520	1,560		IV	Rejon 3	
504	Kluzeka Piotra	6	0,150	0,750		IV	Rejon 3	
505	Kołowa	6	0,130	0,520		VI	Rejon 3	
506	Konarowa	6	0,215	0,753		VII	Rejon 3	
507	Konecznego (od ul. Żabinek wzdłuż bud 2, 4, 6, 8 dz 484/2 obr 7)	6	0,350	1,750		IV	Rejon 3	
508	Konwisarzy	6	0,150	0,750		V	Rejon 3	
509	Kopery Feliksa	6	0,100	0,500		VII	Rejon 3	
510	Kowalskiego Franciszka	6	0,130	0,520		VI	Rejon 3	
511	Krajobrazowa - siegacz od ul. Skotnickiej	6	0,100	0,400		VIII	Rejon 3	
512	Kresowa	6	0,150	0,600		VIII	Rejon 3	
513	Królowej Jadwigi - boczna (siegacz do ul. Rohalskiego)	6	0,190	0,760		VII	Rejon 3	
514	Królowej Jadwigi - boczna (siegacz do nr 154A, 154B, dz 449/3, 600)	6	0,055	0,220		VII	Rejon 3	
515	Królowka (od ul. Winnickiej do końca zabudowy tj. do nr 13)	6	0,360	1,440		VIII	Rejon 3	
516	Krucza	6	0,350	1,400		VII	Rejon 3	
517	Krzywickiego Ludwika	6	0,240	1,350		VII	Rejon 3	
518	Księżarskiego Feliksa	6	0,130	0,520		VIII	Rejon 3	
519	Kuźniczka	6	0,180	0,720		VI	Rejon 3	
520	Kwiatkowskiego Eugeniusza	6	0,180	0,720		VI	Rejon 3	
521	Laurowa - siegacz do nr 24-30A dz. 75 obr. 37 Podg.	6	0,150	0,675		VIII	Rejon 3	
522	Lechonia Jana	6	0,125	0,625		IV	Rejon 3	
523	Legendy	6	0,130	0,520		VI	Rejon 3	
524	Litawora	6	0,160	0,640		IV	Rejon 3	
525	Ludwika Węglarskiego	6	0,200	1,000		VII	Rejon 3	
526	Lowiecka	6	0,070	0,280		VII	Rejon 3	
527	Łukowiec	6	0,200	0,800		VIII	Rejon 3	
528	Maćkowa Góra	6	0,090	0,315		VII	Rejon 3	
529	Malownicza	6	0,150	0,750		VII	Rejon 3	
530	Mączna	6	0,120	0,480		IV	Rejon 3	
531	Migdałowa	6	0,100	0,400		VII	Rejon 3	
532	Moraczewskiego Macieja	6	0,200	1,000		VIII	Rejon 3	
533	Na Błonie - boczna (siegacz do nr 52, 52B, dz 242/1)	6	0,075	0,225		VI	Rejon 3	
534	Na Grabinach (od ul. Bielańskiej na zachód, dalej 2 części: 1. na północ do nr 20, 2. na południe do nr 9)	6	0,200	0,800		VII	Rejon 3	
535	Na Leszczu	6	0,340	1,360		VIII	Rejon 3	
536	Na Wyrebę	6	0,120	0,480		IV	Rejon 3	
537	Niemena Czesława	6	0,200	1,000		VII	Rejon 3	
538	Nierówna - boczna (siegacz do nr 3A-5F; dz. 290/2, 290/3, 290/4)	6	0,290	1,160		VIII	Rejon 3	
539	Niezapominajek	6	0,390	1,560		VII	Rejon 3	
540	Ochlewskiego Tadeusza	6	0,080	0,320		VI	Rejon 3	
541	Odrzywołskiego Sławomira - boczna (siegacz do nr 26, dz 263/47)	6	0,050	0,200		VIII	Rejon 3	
542	Odrzywołskiego Sławomira (od ul. Skalica do ul. Zakrzowieckiej)	6	0,320	1,500		VIII	Rejon 3	
543	Ojcowska - boczna (siegacz do nr 172, 174, 174B dz 5/11, 29/1, 29/6)	6	0,050	0,200		IV	Rejon 3	
544	Ojcowska - boczna (siegacz do nr 27A, 25, dz 942)	6	0,040	0,160		IV	Rejon 3	
545	Orlich Gniazd (pętla od ul. Chabrowej) + boczna (siegacz do nr 8,10)	6	0,400	2,000		IV	Rejon 3	siegacz do ul. Łokietka jest prywatny
546	Pachońskiego Henryka - boczna (siegacz do nr 5J)	6	0,298	1,788		IV	Rejon 3	
547	Palacha Jana	6	0,400	2,000		IV	Rejon 3	
548	Pasternik - boczna (droga za ekranem akustycznym - siegacz do posesji 19-41 z dwoma wjazdami v/v nr 6 i 14)	6	0,280	0,980		VI	Rejon 3	
549	Pasternik - boczna (siegacz do nr 15 - wjazd v/v ul. Ojcowskiej)	6	0,090	0,315		VI	Rejon 3	
550	Pasteura Ludwika	6	0,130	0,650		IV	Rejon 3	
551	Pileckiego Witolda	6	0,130	0,650		VI	Rejon 3	
552	Piotra Św.	6	0,080	0,320		VIII	Rejon 3	
553	Piwnika "Ponurego" Jana	6	0,140	0,700		VI	Rejon 3	
554	Pod Fortem	6	0,340	1,500		IV	Rejon 3	
555	Pod Sikornikiem - boczna (siegacz do nr 11, 15, 172, dz 467/7)	6	0,060	0,300		VI	Rejon 3	
556	Pod Stokiem	6	0,310	1,240		VII	Rejon 3	
557	Pod Stokiem - boczna (siegacz do nr 15, 11A, 6, dz 94/10)	6	0,060	0,180		VII	Rejon 3	
558	Pod Stokiem - boczna (siegacz do nr 35, 31, 29, dz 61/6, 61/8)	6	0,100	0,300		VII	Rejon 3	
559	Pod Stokiem - boczna (siegacz do nr 39-45, dz 60/6 obr. 7 Krowodrza)	6	0,100	0,400		VII	Rejon 3	
560	Pod Sulnikiem (od ul. Królowej Jadwigi do nr 8)	6	0,120	0,480		VII	Rejon 3	dalej droga prywatna
561	Pod Szańcami - boczna (siegacz do nr 5A-9B; dz. 287/1)	6	0,130	0,520		VII	Rejon 3	
562	Pod Szwedem	6	0,100	0,400		VII	Rejon 3	
563	Podkowińskiego Władysława	6	0,210	0,840		IV	Rejon 3	
564	Podłącze - boczna (siegacz do nr 40, 42, 44, 43 dz 64/12, 64/13, 64/15)	6	0,100	0,400		VII	Rejon 3	
565	Pokutyńskiego Filipa	6	0,140	0,700		VIII	Rejon 3	

566	Popieła Karola	6	0,300	1,200		VI	Rejon 3	
567	Porucznika Emira - 2 części: 1. (od ul. Królowka na zachód do nr 37) na dt. 0,24km; 2. (od ul. Skotnickiej na zachód wraz z sięgaczem na południe do nr 5,5a,5b) na dt. 0,22km	6	0,460	1,840		VIII	Rejon 3	
568	Potockiego Kostki Stanisława	6	0,300	1,200		IV	Rejon 3	
569	Powstania Listopadowego	6	0,220	0,880		VII	Rejon 3	
570	Praska - boczna (sięgacz - pętla między blokami 58-60, 60-62)	6	0,200	0,800		VIII	Rejon 3	
571	Praska - boczna (sięgacz k. boiska w kierunku Zielińskiego; dz. 51/5)	6	0,110	0,440		VIII	Rejon 3	
572	Praska - boczna (sięgacz wokół bloków 51-67, k. boiska; dz. 52/3)	6	0,470	2,350		VIII	Rejon 3	
573	Prylińskiego - boczna (sięgacz do nr 14, 12, 10, dz 239/15 obr 7)	6	0,090	0,450		VIII	Rejon 3	
574	Prylińskiego - boczna (sięgacz do nr 22, 24, 26, 28, dz 246/6, 247/33 obr 7)	6	0,034	0,136		VIII	Rejon 3	
575	Prystora Aleksandra	6	0,120	0,480		VI	Rejon 3	
576	Przepiórcza	6	0,065	0,228		VII	Rejon 3	
577	Przy Młynówce (od zjazdu z ul. Bałickiej)	6	0,160	0,640		VI	Rejon 3	
578	Przyszłości - 2 części: 1. (od ul. Chełmskiej na południowy zachód) na dt. 0,4km; 2. (od ul. Chełmskiej na północny zachód) na dt. 0,24km	6	0,640	2,560		VII	Rejon 3	
579	Puchalskiego Włodzimierza (od ul. Zaogrodzie ślepa w kier. południowym)	6	0,090	0,360		VII	Rejon 3	
580	Puszczaków (od ul. Dwornej do ul. Jemiołuszek)	6	0,215	0,860		VII	Rejon 3	
581	Pyjasa Stanisława	6	0,150	0,600		V	Rejon 3	
582	Racheli	6	0,170	0,510		VI	Rejon 3	
583	Rackiewiczza Władysława - 2 części: 1. (od ul. Majówny na południe do nr 9) na dt. 0,14km; 2. (od ul. Olszanieckiej na północ do końca zabudowy do nr 6) na dt. 0,12km	6	0,260	1,040		VII	Rejon 3	
584	Radzikowskiego Walerego Eliasza - boczna (od ul. Radzikowskiego, wjazd przed Rondem Ofiar Katyńia do Hotelu Crown Piast, obok dawnego Motelu Krak)	6	0,200	0,800		VI	Rejon 3	Uwaga: dalej na południe działki prywatne
585	Rokosza Stanisława + sięgacz (do nr 23-29)	6	0,190	0,950		IV	Rejon 3	
586	Rosista (od ul. Grzegorzewskiej do ul. Skotnickiej)	6	0,300	1,500		VIII	Rejon 3	
587	Rusznikarska - deptak (od ul. Wybickiego na północ do nr 15)- ciąg pieszo - jezdny o dt. 0,165km i szer. 4m	6	0,165	0,660		IV	Rejon 3	Uwaga: dalej na północ działki prywatne
588	Rysi Stok + 2 boczne (łącznik do ul. Junackiej na dt. 0,05km dz. 90/42 obr 7 Krow i łącznik do ul. Wilczy Stok na dt. 0,05km dz. 90/44 obr 7)	6	0,350	1,400		VII	Rejon 3	
589	Rysiewiczza (od ul. Siewnej- bocznej do zakrętu)	6	0,180	0,540		IV	Rejon 3	uwaga: dalej działki prywatne
590	Salezjańska	6	0,122	0,610		VIII	Rejon 3	
591	Skotnicka - boczna (dojazdówka do szkoły) na dt. 0,07km + sięgacz na północ do nr 86a na dt. 0,06km, Dz. 63/2 obr. 40 Podg.	6	0,130	0,390		VIII	Rejon 3	
592	Skotnicka - boczna (sięgacz do nr 171A,169A,177B,177C, dz. 468,469,470 obr. 71 Podg)	6	0,060	0,210		VIII	Rejon 3	
593	Skotnicka - boczna (sięgacz do nr 196, 198, dz 466/2)	6	0,050	0,200		VIII	Rejon 3	
594	Skotnicka - boczna (sięgacz do nr 202, 204 dz 464)	6	0,100	0,400		VIII	Rejon 3	
595	Skotnicka - boczna (sięgacz do nr 218, 220 dz 461)	6	0,060	0,240		VIII	Rejon 3	
596	Skotnicka - boczna (sięgacz do ul. Szymonowicza) dz. 431 obr 41 Podgórze	6	0,110	0,440		VIII	Rejon 3	
597	Skotnicka - boczna (sięgacz między nr 143-145 do ul. Krzysztofa Kamila Baczyńskiego dz. 436 obr. 41 Podgórze)	6	0,220	0,880		VIII	Rejon 3	
598	Skotnicka - boczna (sięgacz między nr 181, 183 do ul. Krzysztofa Kamila Baczyńskiego dz. 471 obr.71 Podg)	6	0,120	0,480		VIII	Rejon 3	
599	Słabego Mieczysława Majora	6	0,200	0,800		VIII	Rejon 3	
600	Słomczyńskiego Macieja (od ul. Kuźnicy Kolańtajowskiej do nr 18)	6	0,550	2,750		IV	Rejon 3	
601	Słomnicka (od ul. Lubelskiej na północ do nr 4) na dt. 0,05km	6	0,100	0,600		V	Rejon 3	
602	Słońskiego Gabriela	6	0,250	1,000		VIII	Rejon 3	
603	Słotna (od ul. Jasnogórskiej do ul. Chełmońskiego)	6	0,240	0,960		IV	Rejon 3	
604	Sokola - boczna (sięgacz do nr 10, 12, 16 dz 898)	6	0,050	0,150		VII	Rejon 3	
605	Sosnowiecka - boczna (sięgacz do nr 15 dz 786/10)	6	0,080	0,320		IV	Rejon 3	
606	Sosnowiecka - boczna (sięgacz do nr 21 dz 788/7)	6	0,120	0,360		IV	Rejon 3	
607	Spizowa	6	0,150	0,750		V	Rejon 3	
608	Stawowa - boczna (sięgacz do nr 209, 211; dz. 635/7)	6	0,100	0,300		IV	Rejon 3	
609	Stawowa (od ul. Ojcowskiej na zachód - ślepy odcinek)	6	0,600	3,000		IV	Rejon 3	
610	Stróżeckiego Jana	6	0,130	0,520		VI	Rejon 3	
611	Szafirowa na dt. 0,26km	6	0,260	1,300		IV	Rejon 3	
612	Szaserów (od ul. Powstania Styczniowego do nr 18, 22, 11, 15, 20, dz 101/2 obr 53)	6	0,250	1,000		VII	Rejon 3	
613	Szerokie Łąki	6	0,760	3,040		VIII	Rejon 3	
614	Szopkarzy - 2 części: 1. (od ul. Pachoskiego na południe do nr 8 - do ośrodka szkolno - wychowawczego) na dt. 0,13km; 2. (od ul. Nad Sudolem na północ do nr 8 - do ośrodka szkolno - wychowawczego) na dt. 0,12km	6	0,250	1,000		IV	Rejon 3	
615	Szysko-Bohusza Adolfa - boczna (sięgacz do nr 22-34, dz 303)	6	0,050	0,250		VII	Rejon 3	
616	Szysko-Bohusza Adolfa - boczna (sięgacz do nr 4-18, dz 304/1)	6	0,050	0,250		VII	Rejon 3	
617	Śląskiego Jana prof. (od ul. Dąbrowa na południe do końca zabudowy)	6	0,600	2,400		VIII	Rejon 3	
618	Świętojańska (od ul. Nad Czerną na południe do nr 20)	6	0,280	1,120		VIII	Rejon 3	
619	Talowskiego Teodora	6	0,200	1,000		VIII	Rejon 3	

to
de B. Am d

620	Talowskiego Teodora - boczna (sięgacz do ul. Ekielskiego dz 255/2, 247/8, 251/2)	6	0,040	0,240		VIII	Rejon 3	
621	Tetmajera Włodzimierza - boczna (sięgacz do nr 60, 60A dz 175/18 obr.40 Krowodrza)	6	0,090	0,360		VI	Rejon 3	
622	Toporczyków	6	0,280	1,120		VIII	Rejon 3	
623	Truskowskiego Stanisława	6	0,620	1,860		VI	Rejon 3	
624	Truskowskiego Stanisława - boczna (sięgacz do nr 32-36, dz 57/6, 67/10)	6	0,090	0,270		VI	Rejon 3	
625	Tyniecka (od ul. Czechosłowackiej drogą po wale obok posterunku policji wodnej na zachód w kierunku ul. Zielińskiego do posesji Tyniecka 35 za ul. Czarodziejską)	6	0,580	1,740		VIII	Rejon 3	dalej droga przechodzi w ciąg pieszo - rowerowy utrzymywany w ramach ścieżki rowerowej Wały Wiślane prawa strona
626	Unruga Józefa - boczna (do ul. Batalionów Chłopskich, przedłużenie ul. Generała Karcza dz.266 obr 40 Podg	6	0,170	0,595		VIII	Rejon 3	
627	Warmijska	6	0,210	1,260		V	Rejon 3	
628	Wernyhory - ślepa (od ul. Jabłonkowskiej na wschód w kier. ul. Armii Krajowej, dz. 419/1 obr. 6 Krow.)	6	0,170	0,680		VI	Rejon 3	
629	Wędrowników Al. (od ul. Ks. Józefa do ul. Konarowej)	6	0,800	3,200		VII	Rejon 3	
630	Wielkanocna + boczna (od ul. Widiakowej przy nr 10 do ul. Wielkanocnej przy nr 18)	6	1,435	4,500		VIII	Rejon 3	
631	Wilczy Stok	6	0,223	1,115		VII	Rejon 3	
632	Winowców (od ul. Kamedulskiej na północ do końca zabudowy) na dt. 0,1km	6	0,100	0,400		VII	Rejon 3	
633	Wolskiego Mikołaja (od ul. Orlej do nr 11)	6	0,520	2,080		VII	Rejon 3	
634	Wujka Jakuba Ks. boczna - sięgacz do ul. Paska przy nr 8A i 10 dz.209 obr.72-PD)	6	0,050	0,250		VIII	Rejon 3	
635	Wyrobka Zygmunta (od ul. Wyrwy - Furgalskiego wraz z rozwidleniem)	6	0,200	1,150		VII	Rejon 3	
636	Wyżgi Kazimierza	6	0,400	1,600		VII	Rejon 3	
637	Zacielnie (od ul. Bojanówka do nr 5)	6	0,110	0,330		VIII	Rejon 3	
638	Zakamycze - boczna (sięgacz do nr 55B,C, dz 175/16, 80/3)	6	0,100	0,400		VII	Rejon 3	
639	Zakrzowiecka (od ul. Odrzywolskiego w kierunku zachodnim)	6	0,360	1,440		VIII	Rejon 3	
640	Zapolskiej Gabrieli (od ul. Stańczyka do ślepego końca)	6	0,130	0,520		VI	Rejon 3	
641	Zarzecze - boczna (sięgacz do Szkoły Podstawowej nr 153 przez Park Młynówka Królewska; dz. 145/6)	6	0,070	0,280		VI	Rejon 3	
642	Zaszkolna (od ul. Księcia Józefa w kierunku północnym wzdłuż posesji 1 i 2, dalej za numerem 1 na zachód do nr 12)	6	0,120	0,480		VII	Rejon 3	sięgacz na północ - prywatny
643	Zbrojów (do zakrętu)	6	0,070	0,280		V	Rejon 3	
644	Zimorodków	6	0,060	0,240		VII	Rejon 3	
645	Żeleńskiego Władysława - boczna (sięgacz do nr 70, 70A dz 193/4)	6	0,080	0,320		VI	Rejon 3	Dalej działki prywatne
646	Korzeniowskiego Józefa - ciąg pieszy wraz z kładką nad rz. Rudawą	chodnik	0,120	0,180		VII	Rejon 3	
647	Armii Krajowej - boczna (sięgacz - dojazd do osiedla Salwator City; dz. 288) - obustronnie	chodnik	0,280	0,420		VI	Rejon 3	
648	Bałuckiego Michała - odcinkami: (wzdłuż boku bloków przy ul. Skwerowa 5-7)- jednostronnie na dt. 0,045km; chodnik okalający trójkątny skwer Bałuckiego - Skwerowa od strony zachodniej i południowej na dt. 0,07km; (od skrzyżowania ul. Bałuckiego i ul. Skwerowej do nr 16)- jednostronnie strona wschodnia; (od ul. Szwedzkiej do ul. Dębowej)- jednostronnie strona północna	chodnik	0,215	0,323		VIII	Rejon 3	
649	Barska (od ul. Kilińskiego do ul. Konopnickiej przy zieleńcu/parkingu)	chodnik	0,050	0,075		VIII	Rejon 3	
650	Borowego Piotra - jednostronnie (od nr 13 do ul. Grudzińskiego)	chodnik	0,100	0,150		VII	Rejon 3	
651	Chopina Fryderyka (od kamienicy ul. Urzędnicza 1 wokół zieleńca do kamienicy ul. Chopina 31 włącznie) - jednostronnie	chodnik	0,070	0,105		V	Rejon 3	
652	Dębowa (od ul. Szwedzkiej do ul. Skwerowej) - jednostronnie strona północna	chodnik	0,190	0,285		VIII	Rejon 3	
653	Fałata Juliana (od ul. Prusa do ul. Młaskotów) - obustronnie	chodnik	0,160	0,240		VII	Rejon 3	
654	Kasztelańska - odcinkami: (od ul. Senatorskiej do ul. Salwator)- ciąg pieszy na dt. 0,19km; (od ul. Wyczółkowskiego do nr al. Focha)- jednostronnie strona zachodnia na dt. 0,08km	chodnik	0,270	0,405		VII	Rejon 3	
655	Kilińskiego Jana - schody 2 kpl, do ul. Konopnickiej przy Ośrodku Wychowawczym ul. Barska 45- 1 kpl, do ul. Mote Cassino na końcu ulicy - 1kpl)	chodnik		0,050		VIII	Rejon 3	
656	Kilińskiego Jana (2 chodniki przez zieleńiec przy Ośrodku Wychowawczym ul. Barska 45)	chodnik	0,060	0,090		VIII	Rejon 3	
657	Kilińskiego Jana (po stronie Ośrodka Wychowawczego ul. Barska 45)	chodnik	0,090	0,135		VIII	Rejon 3	
658	Kluzeka (od ul. Pleszowskiej do zakrętu)- jednostronnie po stronie szkoły, strona zachodnia	chodnik	0,160	0,240		IV	Rejon 3	
659	Kmieca (od ul. Mazowieckiej do ul. Litewskiej)- jednostronnie strona zachodnia (wzdłuż szkoły) na dt. 0,06km	chodnik	0,060	0,090		V	Rejon 3	dalej chodnik przebiega po terenie Spółdzielni
660	Komandosów - obustronnie	chodnik	0,650	0,975		VIII	Rejon 3	
661	Kraszewskiego (od al. Focha do ul. Fałata)- obustronnie wraz z ciągiem pieszym przez zieleń wzdłuż stadionu do ul. Filareckiej na dt. 0,08km	chodnik	0,350	0,525		VII	Rejon 3	

Handwritten signature and initials in blue ink.

662	Królowej Jadwigi - Ciechanowskiego (Bielaka) - łącznik chodnik + schody na przedłużeniu ul. Ciechanowskiego, od strony ul. Królowej Jadwigi między nr 203 a 205 (dz. nr 641/1)	chodnik	0,055	0,083	VII	Rejon 3	
663	Lentza - jednostronnie po stronie bl. 4, 6, 8	chodnik	0,100	0,150	IV	Rejon 3	
664	Litewska - odcinkami: (od nr 9 do 21)- jednostronnie strona północna /nieparzyste/ na dl. 0,11km ; (od ul. Kmiecej do ul. Raclawickiej wzdłuż nr 34 - szkoła)- jednostronnie strona południowa na dl. 0,13km	chodnik	0,240	0,360	V	Rejon 3	
665	Mazowiecka (od ul. Kmiecej do ul. Raclawickiej) - jednostronnie strona północna /nieparzyste/ (wzdłuż szkoły)	chodnik	0,130	0,195	V	Rejon 3	
666	Mięsowicza Mariana Profesora - obustronnie (od ul. Sosnowieckiej w kier. południowym do Instytutu Fizyki Jądrowej PAN)	chodnik	0,460	0,690	IV	Rejon 3	Uwaga: dalej na południe działki prywatne
667	Mlaskotów - obustronnie na dl. 0,33km	chodnik	0,660	0,600	VII	Rejon 3	
668	Modrzejewskiej Heleny (od ul. Makowskiego do ul. Palacha)- jednostronnie strona wschodnia /nieparzyste/ na dl. 0,15km + ciąg pieszy od ul. Makowskiego w kier. południowym między budynkami 14a i 9 na dl. 0,025km	chodnik	0,175	0,263	IV	Rejon 3	
669	Na Błoniach ciąg pieszo - rowerowy (od ul. Focha do ul. Plastowskiej)	chodnik	1,160	1,740	VII	Rejon 3	ciąg pieszy dl. 0,58km szer. 1,5m, ciąg rowerowy dl. 0,58km szer. 1,5 m
670	Narutowicza Gabriela - kładka dla pieszych nad rzeką Prądnik + ciąg pieszy	chodnik	0,020	0,030	IV	Rejon 3	
671	Pachońskiego Henryka - ciąg pieszy od ul. Danki na północ do bloku nr 6, dalej na zachód za blokiem tj. po południowej stronie bloku	chodnik	0,210	0,315	IV	Rejon 3	
672	Pamiętna - ciąg pieszy do ul. Wiedeńskiej	chodnik	0,190	0,285	VI	Rejon 3	
673	Pułaskiego Kazimierza - obustronnie (od ul. Skwerowej do ul. Barskiej)	chodnik	0,600	0,900	VIII	Rejon 3	
674	Pużaka Kazimierza (od ul. Jaremy do końca drogi + fragment do bloku nr 2)- jednostronnie strona wschodnia	chodnik	0,270	0,405	IV	Rejon 3	teren zielony / park z alejkami między blokami 6,8 a 2 utrzymywany jest przez ZIKIT. Chodnik wzdłuż bloku 2 jest w utrzymaniu zarządcy bloku.
675	Siemaszki (od ul. Pielęgniarek do ul. Zdrowej)- obustronnie	chodnik	1,140	1,710	IV	Rejon 3	
676	Smoluchowskiego Mariana (od ul. Królewskiej do ul. Lea) - jednostronnie strona wschodnia /parzysta/	chodnik	0,260	0,390	V	Rejon 3	
677	Sodowa - jednostronnie po stronie zachodniej	chodnik	0,740	1,110	VIII	Rejon 3	
678	Staffa Leopolda (od ul. Smoluchowskiego do ul. Galla)- obustronnie	chodnik	0,560	0,840	V	Rejon 3	
679	Starego Dębu (od ul. Radzikowskiego do "zapory") jednostronnie po stronie wschodniej	chodnik	0,360	0,540	IV	Rejon 3	
680	Staszczyka Adama - obustronnie na dl. 0,13km wraz z fragmentem chodnika wzdłuż ul. Jadwigi z Łobzowa (od ul. Staszczyka do nr 15)- jednostronnie strona północna na dl. 0,06km + chodnik wzdłuż wjazdu w drogę boczną do budynków ul. Krzywy Zautek 4 i ul. Jadwigi z Łobzowa 13- obustronnie na dl. 0,03km	chodnik	0,380	0,570	VI	Rejon 3	
681	Szablowskiego Jerzego (od ul. Wesele do szkoły)	chodnik	0,200	0,300	VI	Rejon 3	
682	Szlachtowskiego Feliksa / Lea / Zarzeczce - ciąg pieszy od ul. Lea / Zarzeczce do szkoły przy ul. Szlachtowskiego na dl. 0,060km	chodnik	0,060	0,090	VI	Rejon 3	dojście do szkoły
683	Szwedzka (od ul. Monte Cassino do ul. Bałuckiego) - jednostronnie strona wschodnia + przejścia przez zieleń od ul. Bałuckiego do ul. Monte Cassino i ul. Szwedzkiej, dalej (od ul. Rolnej do ul. Biała Droga) - obustronnie (strona zachodnia: od ul. Biała Droga do drogi bocznej - sięgająca przy nr 23 v/v ul. Rolnej na dl. 0,23km, strona wschodnia: od nr 12 do ul. Rolnej na dl. 0,26km)	chodnik	0,590	0,885	VIII	Rejon 3	w pozostałych częściach przylegające do nieruchomości
684	Wiedeńska (do ul. Popiela) - obustronnie	chodnik	0,900	1,350	VI	Rejon 3	
685	Włóczków (od nr 2 do nr 6)- jednostronnie strona zachodnia	chodnik	0,100	0,150	VII	Rejon 3	
686	Zakątek (od Al. Kijowskiej do ul. Siemieńskiego) - jednostronnie strona południowa (po stronie bloków nr 1,3)	chodnik	0,150	0,225	V	Rejon 3	
687	Zbożowa (od ul. Prądnickiej) - jednostronnie po stronie zachodniej /parzyste/	chodnik	0,100	0,150	V	Rejon 3	
688	Zgody - obustronnie	chodnik	0,200	0,300	IV	Rejon 3	
689	Złoty Róg (przy nr 30 -szkoła)	chodnik	0,020	0,030	VI	Rejon 3	
690	Biała (4), Dz. 77/3, 761 obr 44, Krow. chodnik wzdłuż ulicy na długości posesji	osiedle	0,000	0,460	IV	Rejon 3	
691	Bobrzeckiej Marii (5,7), Dz. 299, obr 44, Krow.	osiedle	0,250	0,915	IV	Rejon 3	
692	Bronowicka Dz. 513/6, 107/21, 112/9, 116/7 obr.3 Krow.	osiedle	0,000	0,088	VI	Rejon 3	
693	Bytomska (16) Dz. 268/10 obr. 3 Podg.	osiedle	0,000	0,375	V	Rejon 3	
694	Bytomska (8) Dz.273/3, obr 3, Krow. + chodnik wzdłuż ulicy na długości posesji	osiedle	0,000	0,050	V	Rejon 3	
695	Chocimska (24) Dz. 407/2, 408/7, 400/2 obr 4, Krow.	osiedle	0,000	0,111	V	Rejon 3	
696	Chocimska (39 + garaże), Dz. 250/2, 737/12, 737/9, 737/11, 737/8 obr 4, Krow.	osiedle	0,425	0,215	V	Rejon 3	
697	Chopina Fryderyka (11a) Dz. 563/3, 564/2, 564/4, 564/6 obr.4 Krow. + chodnik wzdłuż ulicy na długości posesji	osiedle	0,237	0,050	V	Rejon 3	
698	Chopina Fryderyka (19) Dz. 535/3, 535/6 obr.4 Krow. + chodnik wzdłuż ulicy na długości posesji z wjazdem (120m2)	osiedle	0,540	0,650	V	Rejon 3	porozumienie: Chopina 19 (j.:365m2, ch:100 m2) obejmuje ono chodnik i jezdnie za budynkiem od strony garaży
699	Chopina Fryderyka (20) Dz. 591/3 obr.4 Krow. + chodnik wzdłuż ulicy na długości posesji	osiedle	0,173	0,156	V	Rejon 3	porozumienie: Chopina 20 (j.: 173m2, ch: 116m2) obejmuje ono chodnik i jezdnie za budynkiem
700	Chopina Fryderyka (22) Dz. 584/2 obr.4 Krow.	osiedle	0,000	0,021	V	Rejon 3	

de 8 Am

701	Chopina Fryderyka (25) Dz. 532/3, 532/2 obr.4 Krow. + chodnik wzdłuż ulicy na długości posesji	osiedle		0,070	0,040	V	Rejon 3	
702	Chopina Fryderyka (31) Dz. 584/2 obr.4 Krow. + chodnik wzdłuż ulicy na długości posesji	osiedle		0,000	0,030	V	Rejon 3	
703	Chopina Fryderyka (33) Dz. 584/2 obr.4 Krow. + chodnik wzdłuż ulicy na długości posesji	osiedle		0,130	0,150	V	Rejon 3	
704	Cieszyńska (4), Dz. 215, 216 obr 46, Krow.	osiedle		0,000	0,114	V	Rejon 3	
705	Czarnowiejska (77) + chodnik wzdłuż ulicy na długości posesji tj. 50mb	osiedle		0,693	0,150	V	Rejon 3	
706	Czarnowiejska (97A)+ chodnik wzdłuż ulicy od posesji nr 95 do ul. Kijowskiej na dł. 130mb	osiedle		0,118	0,195	V	Rejon 3	
707	Elsnera Józefa (13), Weissa Dz. 517/3, obr 41, Krow.	osiedle		0,000	0,524	IV	Rejon 3	
708	Elsnera Józefa (24), Dz. 484/1, 487/2, 488/4 obr 41, Krow.	osiedle		0,000	0,498	IV	Rejon 3	Działki 487/2 488/4 nie mają chodników
709	Fałata Juliana (12,14), Dz. 72/8, 72/5, obr 14, Krow. + chodnik wzdłuż ulicy od ul. Prusa do ul. Młaskotów na dł. 80mb	osiedle		0,900	0,120	VII	Rejon 3	
710	Fałata Juliana (9,11,13), Dz. 34/6, 34/3, obr 14, Krow. + chodnik wzdłuż ulicy od ul. Prusa do ul. Młaskotów na dł. 80mb	osiedle		0,500	0,520	VII	Rejon 3	
711	Friedleina Józefa (28a,c), Dz. 113/3, 113/4, obr 45, Krow.	osiedle		1,500	0,800	V	Rejon 3	
712	Friedleina Józefa (28b), Dz. 111/2, obr 45, Krow. + chodnik wzdłuż ulicy na długości posesji tj. 20mb	osiedle		0,100	0,030	V	Rejon 3	
713	Galla Kronikarza (22) Dz. 232/1, obr 4, Krow.	osiedle		0,000	0,286	V	Rejon 3	
714	Grottgera (3), Dz. 256/1, 258, obr 46, Krow.	osiedle		0,329	0,030	V	Rejon 3	
715	Jadwigi z Łobzowa (17), Dz. 133/6, obr 3, Krow. + chodnik wzdłuż ulicy na długości posesji	osiedle		0,000	0,010	VI	Rejon 3	
716	Jadwigi z Łobzowa (2), Dz. 116/17, obr 3, Krow.	osiedle		0,140	0,305	VI	Rejon 3	
717	Jaremy Marii (14,14a,14b), Dz. 632/12, obr 41, Krow.	osiedle		1,260	0,120	IV	Rejon 3	
718	Jaremy Marii (21), Pużaka (6,8), Dz. 654/11, obr 41, Krow.	osiedle		0,000	1,866	IV	Rejon 3	Porozumienie: Pużaka 8 (j:0m2, ch:490m2) teren zielony / park z alejkami między blokami 6,8 a 2 utrzymywany jest przez ZIKIT
719	Jaremy Marii (23,25), Dz. 640/5, obr 41, Krow.	osiedle		0,350	3,121	IV	Rejon 3	
720	Kazimierza Wielkiego (112,112a,114), Dz.521/6, obr. 3 Krow. + chodnik wzdłuż ulicy na długości posesji	osiedle		0,750	0,292	V	Rejon 3	
721	Kijowska Al. (11) Dz. 235/2, obr 4, Krow.	osiedle		0,000	0,403	V	Rejon 3	
722	Kijowska Al. (13) Dz. 233/3, obr 4, Krow.	osiedle		0,000	0,455	V	Rejon 3	
723	Kijowska Al. (30), Dz. 272/3, 496/1, obr 3, Krow. + chodnik wzdłuż ulicy Bytomskiej na długości posesji	osiedle		0,000	0,150	V	Rejon 3	
724	Kijowska Al. (32), Dz. 271/1, obr 3, Krow. + chodnik wzdłuż ulicy Bytomskiej na długości posesji	osiedle		0,000	0,130	V	Rejon 3	
725	Krowoderskich Zuchów (17a,21,21c),Dz.167/26, obr 44, Krow. - ciąg pieszy Rusznikarska - deptak od budynku nr 21, wraz z chodnikiem okalającym, na południe między blokami 23,25 - 17,19 do budynku 15b, przed bud. 15B na wschód między przedszkolem nr 15A i blokiem nr 17, do budynku 17A (piekarnia)	osiedle	1,909	0,000	2,863	IV	Rejon 3	
726	Krowoderskich Zuchów (23,25), Batalionu Skała AK(4,6), Dz.167/14, obr.44, Krow.	osiedle		4,845	1,240	IV	Rejon 3	porozumienie: Krow. Zuchów 25 (j:755m2, ch:787m2)
727	Krowoderskich Zuchów (5,7,9,11,13), Kluczborska(4), Dz.167/21, obr.44, Krow.	osiedle		7,300	8,020	IV	Rejon 3	
728	Krowoderskich Zuchów 167/16, obr44 Krow. - ciągi piesze przed blokiem nr 19 (od wjazdu pod blok w stronę wschodnią, wzdłuż ul. Krowoderskich Zuchów)	osiedle	0,060		0,100	IV	Rejon 3	
729	Krowoderskich Zuchów Dz.167/19, 167/16, obr. 44, Krow. - droga wjazd od ul. Krowoderskich Zuchów między nr 15 i 17 do przedszkola nr 138 (bud. 15a) i gimnazjum nr 12 (bud. ul. Kluczborska 3) wraz z chodnikiem od ul. Krowoderskich Zuchów wzdłuż tyłu bloku 17 do gimnazjum i wzdłuż dwóch boków bloku nr 5	osiedle		2,191	0,100	IV	Rejon 3	
730	Królewska (11,13,15,17,19,21,23,25), Dz. 793/23, obr 4, Krow.	osiedle		1,400	0,550	V	Rejon 3	
731	Królewska (12,14,16,18,20) Konarskiego (43,43a) Dz. 793/27, 312/2, obr 4, Krow.	osiedle		1,746	0,400	V	Rejon 3	
732	Królewska (27,29,31,33,35,37,39,41,43), Dz.783/23, obr4, Krow.	osiedle		1,400	0,332	V	Rejon 3	
733	Królewska (32,34,36,38,40,42,44,46,48,50), Dz. 810/22, obr 4, Krow.	osiedle		2,071	0,250	V	Rejon 3	
734	Królewska (56,58,60,62,64,66,68,70,72,74,76,78,80), Dz. 803/21, obr 4, Krow.	osiedle		2,903	0,550	V	Rejon 3	
735	Królewska (59), Dz. 118/7, obr 4, Krow.	osiedle		0,533	0,045	V	Rejon 3	
736	Królewska (60,62,64), Dz. 832, obr 4, Krow.	osiedle		0,240	0,050	V	Rejon 3	
737	Królewska (61), Galla (11) Dz.362/9, 362/10, obr 3, Krow.	osiedle		0,414	0,056	V	Rejon 3	
738	Królewska (69), Kazimierza Wielkiego (144) Dz.383/11, 383/17, obr 3, Krow.	osiedle		0,872	0,010	V	Rejon 3	
739	Królewska (90,92,94), Smoluchowskiego (4), Staffa (7,9), Dz.443/40, obr 3, Krow.	osiedle		2,900	1,156	V	Rejon 3	
740	Królowej Jadwigi (81), Dz. 1/8, obr 13, Krow.	osiedle		0,350	0,180	VII	Rejon 3	
741	Krzywy Zaulek (3) Dz. 301/10, obr 3, Krow.	osiedle		0,040	0,110	VI	Rejon 3	
742	Krzywy Zaulek (4) Dz. 516/8, obr 3, Krow.	osiedle		0,000	0,337	VI	Rejon 3	
743	Krzywy Zaulek (5) Dz. 513/7, obr 3, Krow.	osiedle		0,050	0,020	VI	Rejon 3	
744	Lea Juliusza (15), Dz. 295/4, obr 4, Krow.	osiedle		0,000	0,367	V	Rejon 3	
745	Lea Juliusza (75,77,79) / Smoluchowskiego (6,8,10), Dz. 447/23, obr 3, Krow.	osiedle		0,600	0,710	V	Rejon 3	
746	Makowskiego (18), Wielkotrynowska (39), Dz.199/6, obr. 41 Krow.	osiedle		0,000	0,905	IV	Rejon 3	
747	Niska (2) - Apteka, 292, 294, 295, 296, obr 41, Krow.	osiedle		0,597	0,120	IV	Rejon 3	
748	Nowowiejska (29), Dz. 247, obr 4, Krow.	osiedle		0,070	0,084	V	Rejon 3	
749	Praska (52,54,56), Dz. 35/7 35/5 obr 8, Podg	osiedle		1,000	0,206	VIII	Rejon 3	

750	Prądnicka (49), Dz. 408, obr 44, Krow.	osiedle		0,000	0,070	V	Rejon 3	
751	Prądnicka (53), Dz. 405, obr 44, Krow.	osiedle		0,000	0,010	V	Rejon 3	porozumienie: Prądnicka 53 -TYLKO ZIELEŃ
752	Prądnicka (68a), Dz. 368/2, 368/4, obr 44, Krow.	osiedle		0,661	0,290	V	Rejon 3	
753	Prądnicka (77), Dz. 262/3, 262/4, obr 44, Krow.	osiedle		0,280	0,040	V	Rejon 3	
754	Prądnicka (87), Dz. 248, obr 44, Krow.	osiedle		0,000	0,010	V	Rejon 3	
755	Radzikowskiego (66), Dz. 654/13, obr 41, Krow.	osiedle		0,000	0,619	IV	Rejon 3	porozumienie: Radzikowskiego 66-część (j:0m2, ch:399m2)
756	Rydla Lucjana (1,7), Dz. 126/19, obr 3, Krow.	osiedle		4,323	1,400	VI	Rejon 3	
757	Rydla Lucjana (10,16,18,22), Dz.197/31, obr 2, Krow.	osiedle		0,500	1,332	VI	Rejon 3	
758	Rydla Lucjana (11,13,15,17), Krzywy Zautek(3) Dz. 107/20, obr 3, Krow.	osiedle		1,240	0,820	VI	Rejon 3	
759	Rydla Lucjana (18,22), Dz.198/4, obr 2, Krow.	osiedle		0,450	0,335	VI	Rejon 3	
760	Rydla Lucjana (2), Dz. 197/23, obr 2, Krow.	osiedle		0,000	0,160	VI	Rejon 3	
761	Senatorska (24), Dz. 318/26, obr 14, Krow.	osiedle		0,000	0,849	VII	Rejon 3	
762	Siemaszki (22,24,26,28,28a,30b,32a), Dz. 396/46, obr 44, Krow.	osiedle		1,450	1,978	IV	Rejon 3	porozumienie: Siemaszki 28a (j:0m1, ch:42m2)
763	Siemaszki (25,25a,27,27a), Dz.423/22,423/20,422/3, obr 44, Krow.	osiedle		1,320	2,480	IV	Rejon 3	
764	Siemaszki (31,33,37,41), Zdrowa (13), Dz. 278/19, obr 44, Krow.	osiedle		3,882	3,798	IV	Rejon 3	porozumienie: Siemaszki 33 (j:862m2, ch:596m2), Siemaszki 37 (j:684m2, ch:418m2), Siemaszki 41 (j:994m2, ch:328m2), Zdrowa 13 (TYLKO ZIELEŃ)
765	Siemaszki (46a), Dz. 266/5, obr 44, Krow.	osiedle		0,000	0,100	IV	Rejon 3	
766	Siemaszki (54a), Dz. 250/4, obr 44, Krow.	osiedle		0,500	0,143	IV	Rejon 3	
767	Spokojna (31), Dz. 479/3, /4, /9, obr 4, Krow.	osiedle		0,000	0,189	V	Rejon 3	
768	Spokojna (32), Dz. 469/9, /10, 47/4, obr 4, Krow.	osiedle		0,000	0,146	V	Rejon 3	
769	Stachewicza (3,13,17,25,27,29,31), Dz. 124/5, obr 44, Krow.	osiedle		2,900	7,362	IV	Rejon 3	porozumienie: Stachewicza 27 (j:0m2, ch:447m2), Stachewicza 31 (j:0m2, ch:727m2)
770	Stachewicza (47), Makowskiego (6,8), Palacha (11,13) Dz.26/2, obr44, Krow.	osiedle		1,800	4,029	IV	Rejon 3	porozumienie: Palacha 13 (j:0m2, ch:576m2)
771	Staszczka Adama (2) Dz. 112/11, obr 3, Krow.	osiedle		0,060	0,100	VI	Rejon 3	
772	Urzędnicza (52a) Dz. 136/22, obr 4, Krow.	osiedle		1,500	1,546	V	Rejon 3	
773	Weissa (14,16), Dz. 527/2, 528/2, obr. 41 Krow. + dojście do ul. Elsnera przy budynku Elsnera 13, Dz. 517/3, obr. 41, Krow.	osiedle		0,000	0,910	IV	Rejon 3	
774	Weissa (8), Lentza (2,4,6), Dz. 512/11, obr 41 Krow.	osiedle		0,000	1,512	IV	Rejon 3	
775	Zakątek (1) Dz. 346/7, obr 3, Krow.	osiedle		0,600	0,209	V	Rejon 3	
776	Zakątek (3) Dz. 345/1, obr 3, Krow.	osiedle		0,026	0,150	V	Rejon 3	porozumienie: Zakątek 3-część (j:74m2, ch:166m2)
777	Żelechowskiego (2) Dz. 154/11, obr 3, Krow.	osiedle		0,000	0,030	VI	Rejon 3	
778	Żelechowskiego (6) Dz. 160/4, obr 3, Krow.	osiedle		0,000	0,080	VI	Rejon 3	
779	Axentowicza Teodora Plac - miejsc postojowych: 18	parking	0,108	0,324	V	Rejon 3	Podstrefa P6 V: równol.:12, część-równol.:6,	
780	Bałuckiego Michała - miejsc postojowych: 40	parking	0,240	0,840	VIII	Rejon 3	Podstrefa P7: część-równol.:40,	
781	Barska - miejsc postojowych: 4	parking	0,024	0,072	VIII	Rejon 3	Podstrefa P7: równol.:4,	
782	Borelowskiego - Lelewela Marcina - miejsc postojowych: 8	parking	0,022	0,065	V	Rejon 3	Podstrefa P6 III: część-skos:8,	
783	Chocimska - miejsc postojowych: 35	parking	0,210	0,525	V	Rejon 3	Podstrefa P6 IV: część-równol.:35,	
784	Cieszyńska - miejsc postojowych: 17	parking	0,102	0,306	V	Rejon 3	Podstrefa P6 V: część-równol.:17,	
785	Dunin-Wąsowicza Zbigniewa Rotmistrza - miejsc postojowych: 48	parking	0,225	0,676	VII	Rejon 3	Podstrefa P6 III: równol.:9, część-równol.:20, część-skos:19,	
786	Fałata Juliana - miejsc postojowych: 3	parking	0,018	0,054	VII	Rejon 3	Podstrefa P6 III: część-równol.:3,	
787	Filarecka - miejsc postojowych: 55	parking	0,246	0,738	VII	Rejon 3	Podstrefa P6 III: część-równol.:31, część-prostop.:24,	
788	Focha Ferdinanda Marszałka - miejsc postojowych: 40	parking	0,240	0,840	VII	Rejon 3	Podstrefa P6 III: równol.:40,	
789	Grotgiera Artura- miejsc postojowych: 1	parking	0,006	0,015	V	Rejon 3	Podstrefa P6 V: część-równol.:1,	
790	Gzysików - miejsc postojowych: 5	parking	0,030	0,090	V	Rejon 3	Podstrefa P6 V: część-równol.:5,	
791	Inwalidów Plac - miejsc postojowych: 11	parking	0,066	0,198	V	Rejon 3	Podstrefa P6 IV: część-równol.:11,	
792	Józefitów - miejsc postojowych: 33	parking	0,089	0,267	V	Rejon 3	Podstrefa P6 IV: część-skos:33,	
793	Kadrówki - miejsc postojowych: 9	parking	0,054	0,162	V	Rejon 3	Podstrefa P6 III: część-równol.:9,	
794	Karłowicza Mieczysława - miejsc postojowych: 22	parking	0,132	0,330	V	Rejon 3	Podstrefa P6 IV: część-równol.:22,	
795	Kasztelańska (Salwatorka) - miejsc postojowych: 10	parking	0,060	0,180	VII	Rejon 3	Podstrefa P6 III: część-równol.:10,	
796	Kazimierza Wielkiego - miejsc postojowych: 12	parking	0,041	0,122	V	Rejon 3	Podstrefa P8: równol.:3, prostop.:9,	
797	Kazimierza Wielkiego - miejsc postojowych: 67	parking	0,173	0,518	V	Rejon 3	Podstrefa P6 V: prostop.:42, część-skos:25,	
798	Kijowska al. - miejsc postojowych: 61	parking	0,185	0,554	V	Rejon 3	Podstrefa P8: równol.:6, część-skos:55,	
799	Kilińskiego Jana - miejsc postojowych: 26	parking	0,156	0,390	VIII	Rejon 3	Podstrefa P7: część-równol.:26,	
800	Komorowskiego Bolesława - miejsc postojowych: 51	parking	0,133	0,400	VII	Rejon 3	Podstrefa P6 III: część-prostop.:22, część-skos:29,	
801	Konarskiego Stanisława - miejsc postojowych: 22	parking	0,132	0,396	V	Rejon 3	Podstrefa P6 IV: część-równol.:22,	
802	Konfederacka - miejsc postojowych: 13	parking	0,078	0,273	VIII	Rejon 3	Podstrefa P7: część-równol.:13,	
803	Kościelna - miejsc postojowych: 7	parking	0,042	0,105	V	Rejon 3	Podstrefa P6 V: równol.:7,	
804	Kościuszki Tadeusza - miejsc postojowych: 93	parking	0,346	1,211	VII	Rejon 3	Podstrefa P6 III: równol.:32, prostop.:54, skos:7,	
805	Królewska - miejsc postojowych: 11	parking	0,066	0,231	V	Rejon 3	Podstrefa P8: równol.:11,	
806	Królewska - miejsc postojowych: 41	parking	0,109	0,382	V	Rejon 3	Podstrefa P6 IV: prostop.:8, część-skos:33,	
807	Królewska - miejsc postojowych: 45	parking	0,138	0,481	V	Rejon 3	Podstrefa P6 V: równol.:6, prostop.:19, skos:10, część-skos:10,	
808	Lea Juliusza - miejsc postojowych: 43	parking	0,159	0,477	V	Rejon 3	Podstrefa P6 IV: równol.:13, część-skos:30,	
809	Lenartowicza Teofila - miejsc postojowych: 19	parking	0,051	0,128	V	Rejon 3	Podstrefa P6 V: część-skos:19,	
810	Łobzowska - miejsc postojowych: 9	parking	0,054	0,189	V	Rejon 3	Podstrefa P6 V: równol.:9,	
811	Łokietka Władysława - miejsc postojowych: 19	parking	0,050	0,149	IV	Rejon 3	Podstrefa P8: równol.:6, skos:5, część-skos:8,	
812	Łowiecka - miejsc postojowych: 12	parking	0,072	0,180	VII	Rejon 3	Podstrefa P6 III: część-równol.:12,	
813	Madalińskiego Antoniego Józefa - miejsc postojowych: 3	parking	0,018	0,063	VIII	Rejon 3	Podstrefa P7: część-równol.:3,	
814	Mazowiecka - miejsc postojowych: 8	parking	0,024	0,071	V	Rejon 3	Podstrefa P8: równol.:1, prostop.:7,	
815	Mazowiecka - miejsc postojowych: 93	parking	0,356	1,067	V	Rejon 3	Podstrefa P6 V: równol.:32, prostop.:13, skos:7, część-równol.:2, część-prostop.:26, część-skos:13,	
816	Mickiewicza Adama - miejsc postojowych: 8	parking	0,048	0,144	VII	Rejon 3	Podstrefa P6 III: część-równol.:8,	
817	Praska - miejsc postojowych: 8	parking	0,048	0,120	VIII	Rejon 3	Podstrefa P7: część-równol.:8,	
818	Prądnicka - miejsc postojowych: 65	parking	0,390	1,365	V	Rejon 3	Podstrefa P6 V: równol.:40, część-równol.:25,	

819	Prusa Bolesława - miejsc postojowych: 79	parking	0,276		0,828	VII	Rejon 3	Podstrefa P6 III: część-równol.:19, część-skos:60,
820	Pułaskiego Kazimierza - miejsc postojowych: 28	parking	0,168		0,588	VIII	Rejon 3	Podstrefa P7: część-równol.:28,
821	Racławicka - miejsc postojowych: 24	parking	0,102		0,306	V	Rejon 3	Podstrefa P6 V: prostop.:12, część-równol.:12,
822	Racławicka - miejsc postojowych: 25	parking	0,150		0,375	V	Rejon 3	Podstrefa P8: część-równol.:25,
823	Reymonta Władysława - miejsc postojowych: 17	parking	0,102		0,306	VII	Rejon 3	Podstrefa P6 III: równol.:17,
824	Rynek Dębnicki - miejsc postojowych: 7	parking	0,042		0,126	VIII	Rejon 3	Podstrefa P7: część-równol.:7,
825	Salwatorska - miejsc postojowych: 3	parking	0,018		0,054	V	Rejon 3	Podstrefa P6 III: równol.:3,
826	Senatorska - miejsc postojowych: 23	parking	0,062		0,186	VII	Rejon 3	Podstrefa P6 III: skos:5, część-skos:18,
827	Sienkiewicza Henryka - miejsc postojowych: 51 (od ul. Grottgera do ul. Królewskiej)	parking	0,130		0,324	V	Rejon 3	Podstrefa P6 V: część-prostop.:40, część-skos:11,
828	Skłodowa - miejsc postojowych: 7	parking	0,042		0,105	V	Rejon 3	Podstrefa P8: część-równol.:7,
829	Skwerowa - miejsc postojowych: 1	parking	0,006		0,018	VIII	Rejon 3	Podstrefa P7: równol.:1,
830	Syrokomla Władysława - miejsc postojowych: 4	parking	0,024		0,060	VII	Rejon 3	Podstrefa P6 III: część-równol.:4,
831	Szwedzka - miejsc postojowych: 11	parking	0,066		0,198	VIII	Rejon 3	Podstrefa P7: część-równol.:11,
832	Śląska - miejsc postojowych: 33	parking	0,198		0,693	V	Rejon 3	Podstrefa P6 V: równol.:33,
833	Świętokrzyska - miejsc postojowych: 7	parking	0,018		0,044	V	Rejon 3	Podstrefa P6 V: część-prostop.:7,
834	Ujejskiego Kornela - miejsc postojowych: 8	parking	0,028		0,085	VII	Rejon 3	Podstrefa P6 III: część-równol.:2, część-skos:6,
835	Urzędnicza - miejsc postojowych: 25	parking	0,068		0,169	V	Rejon 3	Podstrefa P6 V: część-skos:25,
836	Urzędnicza - miejsc postojowych: 40	parking	0,108		0,270	V	Rejon 3	Podstrefa P6 IV: część-skos:40,
837	Włóczków - miejsc postojowych: 12	parking	0,072		0,216	VII	Rejon 3	Podstrefa P6 III: równol.:12,
838	Wójtowska - miejsc postojowych: 22	parking	0,059		0,178	V	Rejon 3	Podstrefa P6 V: skos:22,
839	Wrocławska - miejsc postojowych: 10	parking	0,060		0,210	V	Rejon 3	Podstrefa P8: równol.:10,
840	Wrocławska - miejsc postojowych: 149	parking	0,693		2,078	V	Rejon 3	Podstrefa P6 V: równol.:61, prostop.:13, część-równol.:28, część-prostop.:4, część-skos:43,
841	Zduńska - miejsc postojowych: 6	parking	0,022		0,066	VIII	Rejon 3	Podstrefa P7: równol.:2, prostop.:4,

PODSUMOWANIE - REJON 3

Standard	Długość [km]	Jezdnie [tys.m2]	Chodniki [tys.m2]
1	0,000	0,000	
2	0,000	0,000	
3	0,000	0,000	
4	0,000	0,000	
5	166,580	737,530	
6	45,924	191,119	
jezdnie	212,504	928,649	
chodnik	12,735		18,763
rower	0,000		0,000
parking			22,178
osiedle		61,479	62,888
przystanek			0,000

*de P
de B
Tom d*

1960

ROZPORZĄDZENIE MINISTRA ŚRODOWISKA¹⁾

z dnia 27 października 2005 r.

w sprawie rodzajów i warunków stosowania środków, jakie mogą być używane na drogach publicznych oraz ulicach i placach²⁾

Na podstawie art. 82 ust. 3 ustawy z dnia 16 kwietnia 2004 r. o ochronie przyrody (Dz. U. Nr 92, poz. 880 oraz z 2005 r. Nr 113, poz. 954 i Nr 130, poz. 1087) zarządza się, co następuje:

§ 1. Rozporządzenie określa rodzaje środków, jakie mogą być używane na drogach publicznych oraz ulicach i placach, a także warunki ich stosowania.

§ 2. Na drogach publicznych oraz ulicach i placach używa się następujących rodzajów środków:

1) niechemiczne:

- a) piasek o średnicy cząstek od 0,1 do 1 mm,
- b) kruszywo naturalne lub sztuczne o uziarnieniu do 4 mm;

2) chemiczne w postaci stałej:

- a) chlorek sodu (NaCl),
- b) chlorek magnezu (MgCl₂),
- c) chlorek wapnia (CaCl₂);

3) chemiczne w postaci zwilżonej:

- a) chlorek sodu (NaCl),
- b) chlorek magnezu (MgCl₂),
- c) chlorek wapnia (CaCl₂);

4) mieszanki środków niechemicznych i chemicznych.

§ 3. 1. Określa się ogólne i szczegółowe warunki stosowania środków, o których mowa w § 2.

2. Ogólne warunki stosowania środków chemicznych, o których mowa w § 2 pkt 2 i 3, na drogach publicznych oraz ulicach i placach są następujące:

- 1) środki chemiczne stosuje się do usunięcia gołoledzi i oblodzenia, a także do zapobiegania powstawaniu oblodzenia i śliskości pośniegowej;
- 2) środki chemiczne stosuje się po mechanicznym usunięciu śniegu;
- 3) rozrzut środków chemicznych powinien nastąpić w pasie jezdni lub chodników.

3. Szczegółowe warunki stosowania środków, o których mowa w § 2 pkt 1, 2 i 4, są określone w załączniku nr 1 do rozporządzenia.

4. Szczegółowe warunki stosowania środków, o których mowa w § 2 pkt 3, są określone w załączniku nr 2 do rozporządzenia.

§ 4. Rozporządzenie wchodzi w życie po upływie 14 dni od dnia ogłoszenia.

Minister Środowiska: *T. Podgajniak*

¹⁾ Minister Środowiska kieruje działem administracji rządowej — środowisko, na podstawie § 1 ust. 2 pkt 2 rozporządzenia Prezesa Rady Ministrów z dnia 11 czerwca 2004 r. w sprawie szczegółowego zakresu działania Ministra Środowiska (Dz. U. Nr 134, poz. 1438).

²⁾ Niniejsze rozporządzenie zostało notyfikowane Komisji Europejskiej w dniu 15 lipca 2005 r. pod numerem 2005/0349/PL, zgodnie z § 4 rozporządzenia Rady Ministrów z dnia 23 grudnia 2002 r. w sprawie sposobu funkcjonowania krajowego systemu notyfikacji norm i aktów prawnych (Dz. U. Nr 239, poz. 2039 oraz z 2004 r. Nr 65, poz. 597), które wdraża dyrektywę 98/34/WE z dnia 22 czerwca 1998 r. ustanawiającą procedurę udzielania informacji w zakresie norm i przepisów technicznych (Dz. Urz. WE L 204 z 21.07.1998, z późn. zm.).

Załączniki do rozporządzenia Ministra Środowiska
z dnia 27 października 2005 r. (poz. 1960)

Załącznik nr 1

SZCZEGÓŁOWE WARUNKI STOSOWANIA ŚRODKÓW NIECHEMICZNYCH ORAZ CHEMICZNYCH
W POSTACI STAŁEJ

Lp.	Rodzaj działalności i stan nawierzchni	Temperatura [°C]	NaCl [g/m ²]	Mieszanki NaCl z CaCl ₂ (MgCl ₂) w proporcji od 4:1 do 3:1 [g/m ²]	Mieszanki NaCl z CaCl ₂ (MgCl ₂) w proporcji 2:1 [g/m ²]	Środki niechemiczne [g/m ²]
1	Zapobieganie powstaniu: - oblodzenia, - gołoledzi	do -2	do 15	-	-	
		-3 + -6	15-20	-	-	
		-7 + -10	20-30	do 15	-	-
		< -10	-	15-20	-	
2	Zapobieganie powstawaniu śliskości pośniegowej*	do -2	do 10	-	-	
		-3 + -6	10-15	-	-	
		-7 + -10	15-20	do 15	-	-
		< -10	-	15-20	-	
3	Likwidacja: - gołoledzi, - oblodzenia, - śliskości pośniegowej*, - pozostałości świeżego opadu śniegu po przejściach pługów	do -2	do 20	-	-	60-150
		-3 + -6	20-25	-	-	
		-7 + -10	25-30	do 20	-	
		< -10	-	20-30	ok. 25	

Objaśnienie:

* Śliskość pośniegowa oznacza śliskość zimową powstałą w wyniku zalegania przymarzniętej do nawierzchni dróg publicznych oraz ulic i placów pozostałości nieusuniętego śniegu, pokrywającego je częściowo lub całkowicie.

u. P. D. J. M.

Załącznik nr 2

SZCZEGÓLNE WARUNKI STOSOWANIA ŚRODKÓW CHEMICZNYCH W POSTACI ZWILŻONEJ

Lp.	Roztwór wodny		Powód stosowania											
			Temperatura stosowania			gotoleź			oblodzenie			zapobieganie oblodzeniu		
			substancja	stężenie [%]	[°C]	dawka	warunek stosowania	dawka	warunek stosowania	dawka	warunek stosowania	dawka	warunek stosowania	
1	chlorek sodu	25	do -6	40–100 ml/m ²	natychmiast po wystąpieniu gotoleździ	80–100 ml/m ²	natychmiast po wystąpieniu oblodzenia	100–160 ml/m ²	na początku opadu śnieżnego					
2	chlorek wapnia	15	do -5											
3	chlorek wapnia	30	do -10											
4	chlorek magnezu	30	do -10											

UMOWA NR TZ/..I...../2020

o udzielenie zamówienia publicznego na usługę

zawarta w dniu w Krakowie, zwana dalej „Umową” pomiędzy:

Miejskim Przedsiębiorstwem Oczyszczania Spółka z o.o. z siedzibą w Krakowie przy ul. Nowohuckiej 1, wpisane do Rejestru Przedsiębiorców w Krajowym Rejestrze Sądowym przez Sąd Rejonowy dla Krakowa – Śródmieścia w Krakowie Wydział XI Gospodarczy - Krajowego Rejestru Sądowego, pod numerem KRS 0000189262, o kapitale zakładowym w wysokości 50 481 500,00 zł, NIP 675 - 000 - 65 - 47, zwanym w dalszej treści Umowy „**Zamawiającym**” reprezentowanym przez:

1.

2.

a

prowadzącym(a) działalność na podstawie wpisu / wpisanym(a) do

.....zwanym(a) w dalszej

treści Umowy „**Wykonawcą**”, reprezentowanym(a) przez:

1

2.

Umowa niniejsza została zawarta w wyniku przeprowadzenia przez Zamawiającego postępowania o udzielenie zamówienia publicznego w oparciu o ustawę z dnia 29 stycznia 2004 r. Prawo zamówień publicznych (tj. Dz. U. z 2019, poz. 1843 ze zm.) w trybie przetargu nieograniczonego o wartości szacunkowej przekraczającej wyrażoną w złotych równowartość kwoty 214 000 euro – **część nr....**

§ 1

1. Zamawiający zleca, a Wykonawca zobowiązuje się do wykonania, na warunkach określonych w Specyfikacji Istotnych Warunków Zamówienia, stanowiącej integralną część Umowy zadanie pn.: „Świadczenie usług w zakresie zimowego utrzymania jezdni, chodników, dróg rowerowych, przystanków autobusowych i tramwajowych, parkingów, placów, pętli autobusowych i obiektów inżynierskich oraz terenów wewnątrz-osiedlowych na terenie miasta Krakowa na obszarze utrzymaniowym nr / rejonie utrzymaniowym nr ” zwane w dalszej „Przedmiotem Umowy”.
2. Szczegółowy opis warunków realizacji przez Wykonawcę usługi objętej przedmiotem Umowy zawiera załącznik nr 1 do specyfikacji istotnych warunków zamówienia stanowiący załącznik nr 1 do Umowy.
3. Wykaz jezdni, chodników, dróg rowerowych, przystanków autobusowych i tramwajowych, parkingów, placów, pętli autobusowych i obiektów inżynierskich oraz terenów wewnątrz-osiedlowych, na których Wykonawca zobowiązany jest świadczyć usługę opisaną w ust. 1 zawiera załącznik nr 1a-1e do specyfikacji istotnych warunków zamówienia stanowiący załącznik nr 2 do Umowy.
4. Zamawiający zastrzega sobie prawo ograniczenia zakresu rzeczowego i finansowego przedmiotu Umowy w trakcie jej realizacji bez ponoszenia skutków finansowych na rzecz Wykonawcy, zgodnie z postanowieniami § 9 ust. 1 Umowy.

§ 2

Wykonawca będzie świadczył usługi będące przedmiotem Umowy w okresie od dnia **15. 10. 2020 r. do 15. 04. 2021 r.**, z zastrzeżeniem zmian przewidzianych w § 9 pkt. 1 lit. c. Umowy.

§ 3

Odbiór i rozliczenie za świadczone usługi odbywać się będzie w okresach miesięcznych, zgodnie z zasadami określonymi w rozdziale VI zał. nr 1 do Umowy.

§ 4

1. Strony ustalają, że Zamawiający zapłaci Wykonawcy za świadczenie usług będących przedmiotem Umowy wynagrodzenie ustalone na podstawie ilości rzeczywiście wykonanych i odebranych prac według raportów miesięcznych, tj. kosztorysów powykonawczych, o którym mowa w rozdziale VI. pkt. 15 w zał. nr 1 do Umowy, przy czym łączna wartość wynagrodzenia Wykonawcy z tytułu wykonania przedmiotu Umowy w całym okresie jej obowiązywania nie może przekroczyć kwoty złotych brutto (słownie złotych:).
2. W przypadku wypłacenia Wykonawcy przez Zamawiającego kwoty wynagrodzenia wskazanego w ust. 1 przed upływem okresu obowiązywania Umowy, Strony Umowy uznają Umowę za wykonaną.
3. Podstawę do ustalenia wynagrodzenia stanowią poniższe nośniki cenowe:

Część 1 - obszar utrzymaniowy nr I*

Część 1 – OBSZAR UTRZYMANIOWY I					
Rodzaj usługi		JM	Ilość	Stawka brutto	Wartość brutto
Praca sprzętu	Solarka	rg	932		
	Jednostka do utrzymania chodników	rg	713		
	Zespół do utrzymania obiektów inżynierskich	rg	1 146		
	Zespół do wywozu śniegu (wraz z załadunkiem)	rg	31		
Powołanie sprzętu do akcji przez Zamawiającego	Kierowca (operator) lub zespół	rg	3 247		
Materiały wraz z załadunkiem	Sól drogowa	Mg	1 762		
	Solanka	m3	285		
	Piasek	Mg	247		
	Chlorek wapnia	kg	30 832		
Gotowość Wykonawcy do realizacji zadania (Ryczałt m-c)	Liczba miesięcy	6	Jednostka sprzętowa zł/m-c	20	
RAZEM BRUTTO:					

W tym stawka podatku VAT w wysokości %

Część 2 - obszar utrzymaniowy nr II*

Część 2 – OBSZAR UTRZYMANIOWY II					
Rodzaj usługi		JM	Ilość	Stawka brutto	Wartość brutto
Praca sprzętu	Solarka	rg	2 582		
	Jednostka do utrzymania chodników	rg	1 617		
	Zespół do utrzymania obiektów inżynierskich	rg	2 556		
	Zespół do wywozu śniegu (wraz z załadunkiem)	rg	70		
Powołanie sprzętu do akcji przez Zamawiającego	Kierowca (operator) lub zespół	rg	7 863		
Materiały wraz z załadunkiem	Sól drogowa	Mg	4 883		
	Solanka	m3	789		
	Piasek	Mg	560		
	Chlorek wapnia	kg	370 018		
Gotowość Wykonawcy do realizacji zadania (Ryczałt m-c)	Liczba miesięcy	6	Jednostka sprzętowa zł/m-c	47	Stawka za pojazd / m-c Wartość w ofercie umowy Ilość x stawka
RAZEM BRUTTO:					

W tym stawka podatku VAT w wysokości %

Część 3 - rejon utrzymaniowy nr 1*

Część 3 – REJON UTRZYMANIOWY 1					
Rodzaj usługi		JM	Ilość	Stawka brutto	Wartość brutto
Praca sprzętu	Jednostka do utrzymania jezdni	rg	4 295		
	Jednostka do utrzymania chodników	rg	388		
	Zespół do utrzymania terenów wewnątrz-osiedlowych i obiektów inżynierskich	rg	6 491		
	Zespół do utrzymania chodników w strefie płatnego parkowania	rg	1 811		
	Zespół do wywozu śniegu (wraz z załadunkiem)	rg	205		
Powołanie sprzętu do akcji przez Zamawiającego	Kierowca (operator) lub zespół	rg	8 511		
Materiały wraz z załadunkiem	Sól drogowa	Mg	759		
	Piasek	Mg	2 839		

	Chlorek wapnia		kg	91 924		
Gotowość Wykonawcy do realizacji zadania (Ryczałt m-c)	Liczba miesięcy	6	Jednostka sprzętowa zł/m-c	55	Stawka za pojazd / m-c	Wartość w okresie umowy II m-cy x II sprzętu x stawka
RAZEM BRUTTO:						

W tym stawka podatku VAT w wysokości %

Część 4 - rejon utrzymaniowy nr 2*

Część 4 – REJON UTRZYMANIOWY 2						
Rodzaj usługi		JM	Ilość	Stawka brutto	Wartość brutto	
Praca sprzętu	Jednostka do utrzymania jezdni	rg	3 131			
	Jednostka do utrzymania chodników	rg	1 230			
	Zespół do utrzymania terenów wewnątrz-osiedlowych i obiektów inżynierskich	rg	510			
	Zespół do utrzymania chodników w strefie płatnego parkowania	rg	-			
	Zespół do wywozu śniegu (wraz z załadunkiem)	rg	-			
Powołanie sprzętu do akcji przez Zamawiającego	Kierowca (operator) lub zespół	rg	3 193			
Materiały wraz z załadunkiem	Sól drogową	Mg	554			
	Piasek	Mg	2 069			
	Chlorek wapnia	kg	937			
Gotowość Wykonawcy do realizacji zadania (Ryczałt m-c)	Liczba miesięcy	6	Jednostka sprzętowa zł/m-c	31	Stawka za pojazd / m-c	Wartość w okresie umowy II m-cy x II sprzętu x stawka
RAZEM BRUTTO:						

W tym stawka podatku VAT w wysokości %

Część 5 - rejon utrzymaniowy nr 3*

Część 5– REJON UTRZYMANIOWY 3						
Rodzaj usługi		JM	Ilość	Stawka brutto	Wartość brutto	
Praca sprzętu	Jednostka do utrzymania jezdni	rg	2 924			
	Jednostka do utrzymania chodników	rg	107			
	Zespół do utrzymania terenów wewnątrz-osiedlowych i obiektów inżynierskich	rg	1 164			

	Zespół do utrzymania chodników w strefie płatnego parkowania	rg	834		
	Zespół do wywozu śniegu (wraz z załadunkiem)	rg	95		
Powołanie sprzętu do akcji przez Zamawiającego	Kierowca (operator) lub zespół	rg	3 296		
Materiały wraz z załadunkiem	Sól drogowa	Mg	517		
	Piasek	Mg	1 932		
	Chlorek wapnia	kg	2 139		
Gotowość Wykonawcy do realizacji zadania (Ryczałt m-c)	Liczba miesięcy	6	Jednostka sprzętowa zł/m-c 26	Stawka za pojazd i m-c	Wartość w okresie umowy Liczby x il. sprzętu x stawka
RAZEM BRUTTO:					

W tym stawka podatku VAT w wysokości %

4. Za świadczone usługi Wykonawca otrzyma miesięczne wynagrodzenie rozliczane na podstawie kosztorysów powykonawczych. Wynagrodzenie za dany miesiąc stanowić będzie sumę miesięcznego wynagrodzenia zryczałtowanego za gotowość wykonawcy do realizacji zadania i wynagrodzenia zmiennego za prowadzoną akcją zimowego utrzymania obejmujące powołanie do akcji jednostek sprzętowych, pracę jednostek sprzętowych i zużyte materiały, wypłacane na podstawie iloczynu cen jednostkowych danego rodzaju usługi zgodnie z ust. 3 i faktycznej ilości wykonanych jednostek. Wynagrodzenie Wykonawcy, o którym mowa w ust. 1 naliczone będzie na podstawie miesięcznych faktur. Do faktury Wykonawca zobowiązany jest dołączyć kosztorys powykonawczy.
5. Wynagrodzenie brutto Wykonawcy obejmuje ewentualną zmianę stawki podatku VAT.
6. Zamawiający ma obowiązek zapłaty faktury w terminie 30 dni od dnia potwierdzenia jej odbioru przez Zamawiającego.
7. Płatność nastąpi po otrzymaniu przez Zamawiającego prawidłowo wystawionej faktury.
8. Wynagrodzenie Wykonawcy zostanie przekazane przez Zamawiającego przelewem na podany w fakturze rachunek bankowy Wykonawcy.
9. Zamawiający oświadcza, że jest czynnym podatnikiem podatku od towarów i usług (VAT) i posiada status dużego przedsiębiorcy w rozumieniu art. 4 pkt 6 ustawy z dnia 8 marca 2013 r. o przeciwdziałaniu nadmiernym opóźnieniom w transakcjach handlowych (Dz.U. z 2019 poz. 118) oraz Załącznika I do rozporządzenia Komisji (UE) nr 651/2014 z dnia 17 czerwca 2014 r. uznającego niektóre rodzaje pomocy za zgodne z rynkiem wewnętrznym w zastosowaniu art. 107 i 108 r. Traktatu (Dz. Urz. UE L 187 z 26.06.2014, str. 1, z późn. zm.).
Wykonawca oświadcza, że jest zarejestrowanym i czynnym podatnikiem podatku od towarów i usług (VAT).
NIP Wykonawcy:
NIP Zamawiającego: 675 - 000 - 65 - 47.
10. W przypadku przedstawienia przez Wykonawcę do zapłaty faktury, wystawionej niezgodnie z zapisami powyżej, Zamawiający odmówi jej przyjęcia.
11. Strony ustalają, że datą zapłaty faktury będzie data obciążenia rachunku bankowego Zamawiającego poleceniem przelewu na rzecz Wykonawcy.
12. Zamawiający nie wyraża zgody na zmianę wierzyciela na osobę trzecią w zakresie Umowy, za wyjątkiem cesji wierzycielności na rzecz banku, w którym Wykonawca zaciągnie kredyt. Zmiana wierzyciela w tym przypadku powinna zostać poprzedzona pisemną zgodą Zamawiającego.

§ 5

1. Zamawiającemu przysługuje prawo dochodzenia roszczeń z tytułu niewykonania bądź nienależytego wykonania świadczonych usług oraz z tytułu naprawy wyrządzonych przez Wykonawcę szkód w związku z wykonywanymi usługami.
2. Zamawiający może naliczyć Wykonawcy kary umowne w następujących przypadkach:
 - a. Za brak gotowości sprzętu w wymaganym czasie zgodnie z zapisem w rozdz. II, pkt. 7 zał. Nr 1 do Umowy – w wysokości 5.000 zł za każdą godzinę braku gotowości każdej z jednostek powołanej na dyżur;
 - b. Za opóźnienie w uruchomieniu powołanego do akcji sprzętu w czasie powyżej 15 minut od wydanej przez dyspozytora akcji zima (Zamawiającego) dyspozycji wyjazdu – w wysokości 500 zł za każde 15 minut opóźnienia każdej z jednostek, która otrzymała dyspozycję wyjazdu;
 - c. Za opóźnienie w wykonaniu usługi zgodnie z określonymi standardami lub poleceniami Zamawiającego (Dyspozytora Akcji Zima) na obiektach objętych standardami I, II, III i IV – w wysokości 10.000 zł za każdą godzinę opóźnienia;
 - d. Za opóźnienie w wykonaniu usługi zgodnie z określonymi standardami lub poleceniami Zamawiającego (Dyspozytora Akcji Zima) na obiektach objętych standardami V, VI i VII, chodników, dróg rowerowych, przystanków autobusowych i tramwajowych, obiektów inżynierskich, chodników na których dopuszczone jest płatne parkowanie pojazdów w strefie płatnego parkowania, terenów wewnątrz-osiedlowych – w wysokości 5.000 zł za każdą godzinę opóźnienia;
 - e. Za brak potwierdzenia wykonania interwencji przekazanej zgodnie z rozdz. II, pkt. 5, ppkt. b, zał. Nr 1 do Umowy – w wysokości 1.000 zł za każdą niepotwierdzoną interwencją;
 - f. Za nie przekazanie Zamawiającemu zweryfikowanych i zaakceptowanych przez Zamawiającego raportów miesięcznych w wymaganym terminie zgodnie z rozdz. VI, pkt. 10, zał. Nr 1 do Umowy – w wysokości 5.000 zł za każdy dzień opóźnienia;
 - g. Za niezasadne użycie sprzętu i materiału przeznaczonego do zimowego utrzymania Wykonawcy nie będzie przysługiwało wynagrodzenie za wykonane prace;
 - h. Za brak podglądu GPS przez okres dłuższy a niżeli 12 godzin zgodnie z zapisami w rozdz. V, pkt. 2.3, ppkt. e, zał. Nr 1 do Umowy – 100 zł za każdą godzinę braku podglądu;
 - i. Za brak możliwości nawiązania łączności telefonicznej z Wykonawcą na wskazane w operacie wykonawczym numery całodobowe, może zostać naliczona każdorazowo kara umowna w wysokości 1.000,00 zł (słownie: tysiąc złotych). Podstawą nałożenia kary jest notatka służbowa zawierająca opis i czas podjętej próby nawiązania łączności, sporządzona przez dyżurnego dyspozytora;
 - j. Za brak gotowości bazy sprzętowo-magazynowej oraz jednostek sprzętowych do świadczenia usług zgodnie z wymaganiami zawartymi w przedmiocie zamówienia pomimo podwójnego wezwania Zamawiającego, Zamawiającemu przysługuje prawo do odstąpienia od Umowy z winy Wykonawcy i odszkodowania w wysokości 10 % wartości umowy.
3. Zamawiający wymierzy karę w wyniku przeprowadzonej kontroli lub stwierdzonych nieprawidłowości na podstawie protokołu również podpisanego jednostronnie. Kara zostanie naliczona w formie noty obciążeniowej z terminem płatności 14 dni od dnia jej otrzymania przez Wykonawcę.
4. Jeżeli Wykonawca z własnej winy nie przystąpił do wykonywania przedmiotu Umowy, wykonuje zamówienie w sposób istotnie niezgodny z Umową, Zamawiający rozwiąże Umowę w trybie natychmiastowym naliczając karę umowną w wysokości 10 % kwoty, o której mowa w § 4 ust. 1 Umowy (brutto). Odstąpienie dla swojej skuteczności wymaga uprzedniego wezwania drugiej strony do usunięcia stanu stanowiącego podstawę do odstąpienia i bezskutecznego upływu wyznaczonego terminu na usunięcie tego stanu.

5. W przypadku zaistnienia istotnej zmiany okoliczności, powodującej, że wykonanie Umowy nie leży w interesie publicznym, czego nie można było przewidzieć w chwili zawarcia Umowy, lub dalsze wykonywanie Umowy może zagrozić istotnemu interesowi bezpieczeństwa państwa lub bezpieczeństwu publicznemu Zamawiający może odstąpić od Umowy w terminie 30 dni od powzięcia wiadomości o powyższych okolicznościach. W takim przypadku Wykonawca może żądać jedynie wynagrodzenia należnego mu z tytułu wykonanej części Umowy.
6. Zamawiający zastrzega sobie prawo odstąpienia od Umowy w przypadku złożenia wniosku o ogłoszenie upadłości lub rozwiązania przedsiębiorstwa Wykonawcy albo wydania nakazu zajęcia jego majątku w terminie 30 dni od daty powzięcia wiadomości o tych okolicznościach.
7. Odstąpienie od Umowy powinno nastąpić w formie pisemnej pod rygorem nieważności.
8. Zamawiający może dochodzić na zasadach ogólnych odszkodowania przewyższającego wysokość zastrzeżonych kar umownych.
9. Wykonawca wyraża zgodę by naliczone kary umowne były potrącane z należności za wykonane usługi.

§ 6

1. Wykonawca zobowiązuje się świadczyć usługi objęte Umową z należytą starannością, zgodnie ze swoją najlepszą wiedzą i doświadczeniem oraz przy zachowaniu obowiązujących przepisów prawa.
2. W okresie obowiązywania, po rozwiązaniu lub po wygaśnięciu Umowy, Wykonawca jest i będzie odpowiedzialny wobec Zamawiającego na zasadach wynikających z kodeksu cywilnego za wszelkie szkody (w tym poniesione wydatki, zasądzone koszty postępowań) oraz roszczenia osób trzecich w przypadku, gdy będą one wynikać z wad w wykonaniu przedmiotu Umowy (w tym z powodu niedołożenia należytej staranności przez Wykonawcę przy wykonaniu przedmiotu Umowy).
3. Wykonawca ponosi odpowiedzialność za szkody wyrządzone osobom trzecim – użytkownikom jezdni, chodników, dróg rowerowych, parkingów, placów, pętli autobusowych i obiektów inżynierskich oraz terenów wewnątrz-osiedlowych, jeśli powstały one na skutek niewykonania lub nienależytego wykonania jego obowiązków określonych w Umowie.
4. Wykonawca przedłożył Zamawiającemu potwierdzoną za zgodność z oryginałem przez osobę uprawnioną do reprezentacji Wykonawcy kopii polisy lub innego dokumentu potwierdzającego zawarcie umowy ubezpieczenia odpowiedzialności cywilnej (OC delikt + OC kontrakt) - dedykowanej dla realizowanej Umowy - na cały okres obowiązywania Umowy (od daty podpisania Umowy), wraz z dowodem opłacenia należnej składki ubezpieczeniowej, z zakresem ochrony odpowiadającym zakresowi odpowiedzialności, o którym mowa w rozdziale II. Pkt. 4 zał. nr 1 do SIWZ i sumą gwarancyjną na jeden i wszystkie wypadki w okresie ubezpieczenia, nie niższą niż:

- obszaru I	(części 1)	– min. 1 500 000,00 PLN
- obszaru II	(części 2)	– min. 4 300 000,00 PLN
- 1 rejon utrzymaniowy	(części 3)	– min. 3 500 000,00 PLN
- 2 rejon utrzymaniowy	(części 4)	– min. 1 100 000,00 PLN
- 3 rejon utrzymaniowy	(części 5)	– min. 1 300 000,00 PLN.

Uwierzytelniona kopia ww. polisy stanowi zał. nr 3 do Umowy.

5. W przypadku zmiany terminu realizacji przedmiotu Umowy – tzn. gdyby po dniu **15. 04. 2021** r. zaistniała konieczność świadczenia usług objętych przedmiotem Umowy, Wykonawca zobowiązany będzie do przedłożenia potwierdzonej za zgodność z oryginałem przez osobę uprawnioną do reprezentacji Wykonawcy kopii stosownego aneksu do polisy lub innego dokumentu, o którym mowa w § 6 ust. 4, potwierdzającego zmianę okresu

ubezpieczenia przedmiotowej umowy OC, zgodnie ze zmianą terminu wykonywania Umowy i potwierdzeniem opłaconej składki dodatkowej.

§ 7

1. Wykonawca wniósł zabezpieczenie należytego wykonania Umowy w wysokości 10 % maksymalnej wartości nominalnej zobowiązania zamawiającego wynikającego z Umowy dla danej części zamówienia, tj. na kwotę: złotych brutto (słownie złotych:.....) w formie Kopia dowodu wniesienia zabezpieczenia należytego wykonania Umowy stanowi zał. nr 4 do Umowy.
2. Zwolnienie zabezpieczenia należytego wykonania Umowy nastąpi w terminie 30 dnia od dnia zakończenia realizacji Umowy i uznania jej przez Zamawiającego za należyście wykonaną.

§ 8

1. Strony zobowiązują się do współdziałania w celu prawidłowego wykonania Umowy.
 - a) Osobą upoważnioną do reprezentowania Zamawiającego w zakresie realizacji przedmiotu Umowy będzie Pan(i) tel., fax.
 - b) W przypadku nieobecności ww. osoby, Zamawiające przekaże Wykonawcy listę osób upoważnionych do sprawowania nadzoru nad wykonywanymi pracami.
 - c) Osobą upoważnioną do reprezentowania Wykonawcy w zakresie realizacji przedmiotu Umowy będzie Pan(i) tel., fax.
2. Polecenia, wnioski, zawiadomienia oraz inne informacje dotyczące realizacji przedmiotu Umowy Strony będą przekazywały:
 - a) ze strony Wykonawcy na: nr tel.....
adres e-mail:
fax.:
 - b) ze strony Zamawiającego na: nr tel.....
adres e-mail:
fax.:

Każda ze Stron, na żądanie drugiej, potwierdza niezwłocznie fakt ich otrzymania.

§ 9

1. Zamawiający przewiduje możliwość zmian postanowień zawartej Umowy w stosunku do treści oferty, na podstawie, której dokonano wyboru Wykonawcy w przypadku:
 - a) przekształcenia formy organizacyjno – prawnej Wykonawcy wynikającej z następstwa prawnego, zgodnie z obowiązującymi przepisami,
 - b) dokonywania zmian w trakcie realizacji przedmiotu Umowy w zakresie powierzonego obszaru lub rejonu (zmiany ilości i zakresu utrzymania powierzonych Wykonawcy jezdni, chodników, dróg rowerowych, przystanków autobusowych i tramwajowych, parkingów, placów, pętli autobusowych, obiektów inżynierskich oraz terenów wewnątrz osiedlowych), jak również w przypadkach uzasadnionych do zmiany przypisanego do danego obiektu standardu utrzymania.Zamawiający zastrzega sobie prawo powierzenia Wykonawcy do utrzymania dodatkowych obiektów, przy czym obiekty zawierające się w jego obszarze/rejonie utrzymaniowym lub położone bezpośrednio przy nim

Wykonawca jest zobowiązany przyjąć w utrzymanie. Utrzymanie nowych obiektów poza granicami powierzonego obszaru/rejonu utrzymaniowego Zamawiający może powierzyć Wykonawcy za jego zgodą. W przypadku znaczącego powiększenia obszaru/rejonu utrzymaniowego Zamawiający w porozumieniu z Wykonawcą może dokonać korekty wymaganej ilości dysponowanego sprzętu, proporcjonalnie do dokonanego zwiększenia obszaru/rejonu utrzymaniowego.

Zamawiający zastrzega sobie prawo w sytuacjach uzasadnionych do zmniejszenia zakresu powierzonego obszaru/rejonu utrzymaniowego i powierzenia go innemu Wykonawcy. Całkowite ograniczenie powierzonego zakresu Umowy nie może wynieść więcej niż 30% powierzchni określonej w przedmiocie zamówienia;

- c) zmiany (w uzasadnionych okolicznościach) terminu realizacji przedmiotu Umowy w przypadku gdyby po dniu **15. 04. 2021 r.** zaistniała konieczność świadczenia usług objętych przedmiotem Umowy. W tym wypadku termin wykonania przedmiotu Umowy ulegnie zmianie o czas wynikający z uzasadnionych okoliczności;
 - d) Zamawiający zastrzega sobie prawo do zwiększenia ilości zleczanych prac jednego rodzaju kosztem zmniejszenia ilości zleczanych prac innego rodzaju po cenach jednostkowych podanych w formularzu ceny oferty Wykonawcy stanowiącym zał. nr. 6 do Umowy, przy czym łączna wartość zleconych prac nie przekroczy ceny oferty Wykonawcy.
2. Jeżeli Strony nie będą miały możliwości wywiązania się z uzgodnionych terminów wykonania Umowy z powodu siły wyższej, to zachowują one prawo do wnioskowania o przesunięcie terminów wykonania prac o czas trwania przeszkody i o czas usunięcia jej skutków.
 3. Strony są zobowiązane do powiadomienia się wzajemnie w formie pisemnej w ciągu 3 dni o wystąpieniu i zakończeniu zdarzenia określonego jako siła wyższa wraz odpowiednimi dowodami i wnioskami.
 4. Wszelkie zmiany i uzupełnienia treści Umowy wymagają aneksu sporządzonego z zachowaniem formy pisemnej pod rygorem nieważności. W przypadku wystąpienia warunków zimowych przed dniem 15.10.2020 r. Wykonawca zobowiązany jest do podjęcia i realizacji działań zimowego utrzymania na warunkach określonych w Umowie - jak dla okresu od 15.10.2020 r. do 15.04.2021 roku - bez konieczności zawierania aneksu do Umowy (odpowiednio dla części).
W przypadku wystąpienia warunków zimowych po 15.04.2021 r. Wykonawca zobowiązany jest do realizacji działań zimowego utrzymania na warunkach określonych w Umowie - jak dla okresu od 15.10.2020 do 15.04.2021 roku. W takim przypadku strony zobowiązane są zawrzeć stosowny aneks do Umowy o ile łączna wartość wynagrodzenia wypłacona Wykonawcy na dzień 15.04.2021 r. nie przekroczyła ceny oferty Wykonawcy (odpowiednio dla części).

§ 10

1. W sprawach nie uregulowanych Umową mają zastosowanie przepisy Kodeksu Cywilnego, ustawy Prawo zamówień publicznych oraz inne obowiązujące przepisy prawa.
2. Spory powstałe na tle realizacji Umowy będą rozstrzygane przez sąd powszechny właściwy dla siedziby Zamawiającego.
3. Umowę sporządzono w czterech jednobrzmiących egzemplarzach, z których trzy otrzymuje Zamawiający, a jeden egzemplarz Wykonawca.

Zamawiający:

Wykonawca:

Załączniki:

-
1. Szczegółowy opis warunków realizacji przez Wykonawcę usługi - Zał. nr 1;
 2. Wykaz jezdni, ciągów pieszo-jezdnych, pętli autobusowych, chodników, przystanków autobusowych i tramwajowych, obiektów inżynierskich, dróg rowerowych, terenów wewnątrz-osiedlowych, chodników w SPP, na których dopuszczone jest płatne parkowanie pojazdów na terenie miasta Krakowa z podziałem na obszary utrzymaniowe i rejony utrzymaniowe - Zał. nr 2;
 3. Kopia polisy ubezpieczenia odpowiedzialności cywilnej - Zał. nr 3;
 4. Kopia zabezpieczenia należytego wykonania umowy - Zał. nr 4;
 5. Rozporządzenie Ministra Środowiska z dnia 27 października 2005 r. w sprawie rodzajów i warunków stosowania środków, jakie mogą być używane na drogach publicznych oraz ulicach i placach (Dz. U. nr 230 poz. 1960) - Zał. nr 5;
 6. Formularz kalkulacji ceny oferty Wykonawcy - Zał. nr 6.
 7. Informacje i oświadczenia w zakresie przetwarzania danych osobowych - Zał. nr 7.

§ 1

Informacje o przetwarzaniu danych osobowych Wykonawcy będącego osobą fizyczną lub jednoosobowym przedsiębiorcą prowadzącym działalność także w formie spółki cywilnej

1. Administratorem danych osobowych Wykonawcy jest Miejskie Przedsiębiorstwo Oczyszczania Spółka z o.o. z siedzibą ul. Nowohucka 1; 31-580 Kraków.
2. Osobą kontaktową we wszelkich sprawach dotyczących ochrony danych osobowych u Administratora jest Inspektor Ochrony Danych dostępny pod adresem: iod@mpo.krakow.pl.
3. Podane dane osobowe będą przetwarzane przez Zamawiającego:
 - a) w celu podjęcia działań przed zawarciem umowy oraz w celu realizacji umowy;
 - b) w celu wypełnienia obowiązków prawnych ciążących na administratorze w zakresie rozliczania zawartych umów oraz prowadzenia ksiąg rachunkowych, a także archiwizacji dokumentacji podatkowej;
 - c) w pozostałych celach związanych z prowadzoną działalnością gospodarczą, w tym w celu realizacji prawnie uzasadnionych interesów związanych z ewentualną koniecznością dochodzenia roszczeń z tytułu zawarcia niniejszej umowy;
 - d) na podstawie zgody – w celach wskazanych w treści zgody.
4. W ramach prowadzonej działalności związanej z realizacją zawieranych umów Zamawiający może przekazywać dane osobowe następującym kategoriom odbiorców:
 - a) podmiotom współpracującym na podstawie umów powierzenia przetwarzania danych, w tym kancelariom prawnym, firmom windykacyjnym i zarządzającym wierzytelnościami, podwykonawcom świadczonych usług, dostawcom usług teleinformatycznych, sprzętu technicznego, firmom kurierskim;
 - b) spółce z grupy kapitałowej – MPO Sp z o.o. jedynie dla administracyjnych celów wewnętrznych;
 - c) operatorom pocztowym, bankom i instytucjom finansowym w ramach realizacji płatności bezgotówkowych;
 - d) organom i podmiotom publicznym na podstawie przepisów prawa, poza prowadzonymi skonkretyzowanymi postępowaniami.
5. Dane osobowe Wykonawcy będą przechowywane przez okres trwania umowy, a w przypadku wyrażenia zgody na przetwarzanie danych osobowych, do czasu jej cofnięcia, natomiast po zakończeniu umowy przez okres związany z przedawnieniem roszczeń wynikających z zawartej umowy, jak również przewidziany przepisami prawa w odniesieniu do archiwizacji dokumentacji.
6. Wykonawca, z ograniczeniami wskazanymi w Rozporządzeniu Parlamentu Europejskiego i Rady (UE) 2016/679 z dnia 27 kwietnia 2016 r. w sprawie ochrony osób fizycznych w związku z przetwarzaniem danych osobowych i w sprawie swobodnego przepływu takich danych oraz uchylenia dyrektywy 95/46/WE (Dz. Urz. UE L 119 z 04.05.2016), zwanym dalej RODO, ma prawo dostępu do treści podanych przez siebie danych oraz prawo ich sprostowania, usunięcia, ograniczenia przetwarzania, prawo do przenoszenia danych, wniesienia sprzeciwu wobec przetwarzania danych, jak również prawo wniesienia skargi do Prezesa Urzędu Ochrony Danych Osobowych.
7. Podanie danych osobowych stanowi wymóg przepisów prawa celem zawarcia umowy sprzedaży i jest konieczne do jej prawidłowej realizacji, natomiast w przypadku zgody jest dobrowolne i wpływa na efektywność i prawidłowość jej wykonywania. Brak podania danych osobowych uniemożliwi zawarcie umowy oraz jej wykonanie.

§ 2.

Informacje o przetwarzaniu danych w przypadku przekazywania danych osobowych reprezentantów, przedstawicieli, pracowników lub podwykonawców Wykonawcy

1. Wykonawca oświadcza, iż wypełnił lub wypełni obowiązki informacyjne przewidziane w art. 13 i 14 RODO wobec osób fizycznych, od których dane osobowe bezpośrednio lub pośrednio pozyskał w celu realizacji niniejszej Umowy i które przekazał Zamawiającemu.
2. Zamawiający oświadcza, iż wypełnił lub wypełni obowiązki informacyjne przewidziane w art. 13 i 14 RODO wobec osób fizycznych, od których dane osobowe bezpośrednio lub pośrednio pozyskał w celu realizacji niniejszej umowy i które przekazało Wykonawcy.
3. Wykonawca zobowiązuje się wypełnić obowiązki informacyjne przewidziane w art. 14 RODO, spoczywające na Zamawiającym, wobec osób fizycznych, których dane osobowe zostały lub zostaną przez niego udostępnione Zamawiającemu, w celu zawarcia i realizacji niniejszej Umowy.
4. Zamawiający wskazuje na niezbędne elementy obowiązku informacyjnego celem przekazania ich treści przez Wykonawcę osobom, których dane osobowe zostały lub zostaną udostępnione Zamawiającemu w związku z realizacją niniejszej Umowy, zgodnie z art. 14 ust. 1 i 2 RODO, przy uwzględnieniu art. 14 ust. 5 pkt a) RODO:
 - a) Administratorem danych osobowych reprezentantów, przedstawicieli, pracowników, współpracowników, podwykonawców Wykonawcy oraz ich pracowników i współpracowników jest Miejskie Przedsiębiorstwo Oczyszczania Spółka z o.o. z siedzibą ul. Nowohucka 1; 31-580 Kraków.
 - b) Osobą kontaktową we wszelkich sprawach dotyczących ochrony danych osobowych u Zamawiającego jest Inspektor Ochrony Danych dostępny pod adresem: iod@mpo.krakow.pl.
 - c) Udostępnione Zamawiającemu dane będą przetwarzane w celach kontaktowych, w tym związanych z wykonaniem umowy zawartej pomiędzy Zamawiającym a Wykonawcą. Podstawą przetwarzania danych osobowych jest prawnie uzasadniony interes administratora danych który przekazał dane - Wykonawcy, a także prawnie uzasadniony interes Zamawiającego, któremu dane zostały udostępnione. Uzasadnionym interesem jest możliwość prawidłowej i efektywnej realizacji umowy zawartej pomiędzy tymi podmiotami. W pozostałym zakresie podstawą prawną przetwarzania danych są przepisy ustawy Prawo zamówień publicznych.
 - d) Zamawiający przetwarzać będzie następujące kategorie danych osobowych: imię, nazwisko, stanowisko służbowe oraz dane kontaktowe w zakresie przekazanych przez Wykonawcę, który jest źródłem danych osobowych, jak również kategorie danych wskazane w przepisach ustawy Prawo zamówień publicznych.
 - e) Dane osobowe mogą być przekazywane podmiotom współpracującym na podstawie umów powierzenia przetwarzania danych, w tym dostawcom usług teleinformatycznych i sprzętu technicznego, jak również innym spółce z grupy kapitałowej – MPGO Sp. z o.o. jedynie dla administracyjnych celów wewnętrznych.
 - f) Dane osobowe będą przechowywane do czasu wypełnienia prawnie uzasadnionych interesów odnoszących się do realizacji zawartej umowy, stanowiących podstawę tego przetwarzania, dla celów archiwizacyjnych, jak również związanych z przedawnieniem ewentualnych roszczeń.
 - g) Każda z osób, której dane zostały przekazane, z ograniczeniami wskazanymi w Rozporządzeniu Parlamentu Europejskiego i Rady (UE) 2016/679 z dnia 27 kwietnia 2016 r. w sprawie ochrony osób fizycznych w związku z przetwarzaniem danych osobowych i w sprawie swobodnego przepływu takich danych oraz uchylenia dyrektywy 95/46/WE (Dz. Urz. UE L 119 z 04.05.2016), ma prawo dostępu do treści podanych przez siebie danych oraz prawo ich sprostowania, usunięcia, ograniczenia przetwarzania, prawo do przenoszenia danych,

wniesienia sprzeciwu wobec przetwarzania danych, jak również prawo wniesienia skargi do Prezesa Urzędu Ochrony Danych Osobowych.

Podanie danych osobowych reprezentantów i przedstawicieli Wykonawcy, jego pracowników oraz pracowników jego podwykonawców stanowi wymóg przepisów prawa celem zawarcia umowy i jest konieczne do jej prawidłowej realizacji, natomiast w przypadku danych pracowników i współpracowników Wykonawcy dla celów kontaktowych jest dobrowolne i wpływa na efektywność i prawidłowość jej wykonywania. Brak podania danych osobowych uniemożliwi zawarcie umowy oraz jej wykonanie lub też prawidłową jej realizację.

h. P. K. d. Am

.....
(pieczęć Wykonawcy)

Oferta

na

„Świadczenie usług w zakresie zimowego utrzymania jezdni, chodników, dróg rowerowych, przystanków autobusowych i tramwajowych, parkingów, placów, pętli autobusowych i obiektów inżynierskich oraz terenów wewnątrz-osiedlowych na terenie miasta Krakowa”

.....
(Nazwa Wykonawcy i adres)

.....
(kod, miejscowość, województwo, powiat)

.....
(ulica, nr domu, nr lokalu)

.....
(telefon, fax)

REGON:

.....
(Miejscowość, data)

Dla: **Miejskiego Przedsiębiorstwa Oczyszczania
Spółka z o.o., Kraków ul. Nowohucka 1**

Po zapoznaniu się ze specyfikacją istotnych warunków zamówienia my niżej podpisani podejmujemy się niniejszym realizacją przedmiotu niniejszego zamówienia obejmującą realizację części nr na warunkach przedłożonych przez zamawiającego w materiałach przetargowych oraz projekcie umowy stanowiącym załącznik nr 3 do SIWZ za cenę:

Część 1 - obszar utrzymaniowy nr I*:

Brutto:.....zł (słownie złotych:.....)

w tym podatek VAT w wysokości %.

Netto:.....zł (słownie złotych:.....)

Część 2 - obszar utrzymaniowy nr II*:

Brutto:.....zł (słownie złotych:.....)

w tym podatek VAT w wysokości %.

Netto:.....zł (słownie złotych:.....)

Część 3 - rejon utrzymaniowy nr 1*:

Brutto:.....zł (słownie złotych:.....)

w tym podatek VAT w wysokości %.

Netto:.....zł (słownie złotych:.....)

Część 4 - rejon utrzymaniowy nr 2*:

Brutto:.....zł (słownie złotych:.....)

w tym podatek VAT w wysokości %.

Netto:.....zł (słownie złotych:.....)

Część 5 - rejon utrzymaniowy nr 3*:

Brutto:.....zł (słownie złotych:.....)

w tym podatek VAT w wysokości %.

Netto:.....zł (słownie złotych:.....)

1. Cena ta została obliczona na podstawie kalkulacji cenowej stanowiącej załącznik nr do oferty
2. Termin realizacji zamówienia:
od dnia 15.10.2020 r. do dnia 15.04.2021 r. – z zastrzeżeniem zmian przewidzianych w zał. nr 3 do SIWZ
3. Warunki płatności: zgodnie z projektem umowy stanowiącym zał. nr 3 do SIWZ.
4. Oświadczamy, że pozostajemy związani ofertą przez okres 60 dni, licząc od upływu terminu składania ofert.
5. Oświadczamy, iż zapoznaliśmy się z zapisami SIWZ wraz z załącznikami z ewentualnymi modyfikacjami i wyjaśnieniami i nie wnosimy żadnych zastrzeżeń oraz uzyskaliśmy niezbędne informacje do przygotowania oferty. Oświadczamy, że oferowana usługa spełnia wymagania Zamawiającego określone w SIWZ.
6. Oświadczamy, iż akceptujemy projekt umowy stanowiący zał. nr 3 do SIWZ i w przypadku wyboru naszej oferty jako najkorzystniejszej zobowiązujemy się do podpisania umowy na warunkach określonych w ww. projekcie w miejscu i terminie wyznaczonym przez Zamawiającego.
7. Oświadczamy, iż przedmiot niniejszego zamówienia wykonamy samodzielnie/przy udziale podwykonawców*. Realizację przedmiotu niniejszego zamówienia w następujących częściach (zakresie) zamierzamy powierzyć następującym podwykonawcom:
 - a)
 - b)
8. Oświadczamy, że następujące dokumenty stanowią tajemnicę przedsiębiorstwa w rozumieniu ustawy o zwalczaniu nieuczciwej konkurencji i nie mogą być udostępniane**:
9. Oświadczam, że wypełniłem obowiązki informacyjne przewidziane w art. 13 lub art. 14 rozporządzenie Parlamentu Europejskiego i Rady (UE) 2016/679 z dnia 27 kwietnia 2016 r. w sprawie ochrony osób fizycznych w związku z przetwarzaniem danych osobowych i w sprawie swobodnego przepływu takich danych oraz uchylenia dyrektywy 95/46/WE (ogólne rozporządzenie o ochronie danych) (Dz. Urz. UE L 119 z 04.05.2016, str. 1) wobec osób fizycznych, od których dane osobowe bezpośrednio lub pośrednio pozyskałem w celu ubiegania się o udzielenie zamówienia publicznego w niniejszym postępowaniu***
10. Posiadamy doświadczoną kadrę techniczną niezbędną do wykonania przedmiotu niniejszego zamówienia.
11. Wadium w wysokości zł wniesiono w formie
12. W przypadku wygrania przetargu pracami kierować będzie:.....
13. Osobą upoważnioną do podpisywania umowy jest pan/pani:.....
14. Oferta składa się z stron kolejno ponumerowanych.

Załączniki:

1.
2.

3.
4.
5.

.....
(Podpis i pieczęć imienna upoważnionego
przedstawiciela Wykonawcy)

*niepotrzebne skreślić

** Jeżeli Wykonawca zastrzegł, że określone informacje nie mogą być udostępniane, zobowiązany jest wykazać Zamawiającemu, iż zastrzeżone informacje stanowią tajemnicę przedsiębiorstwa.

*** W przypadku gdy Wykonawca nie przekazuje danych osobowych innych niż bezpośrednio jego dotyczących lub zachodzi wyłączenie stosowania obowiązku informacyjnego, stosownie do art. 13 ust. 4 lub art. 14 ust. 5 RODO treści oświadczenia Wykonawca nie składa.



.....
(pieczęć Wykonawcy)

FORMULARZ KALKULACJI CENY OFERTY

„Świadczenie usług w zakresie zimowego utrzymania jezdni, chodników, dróg rowerowych, przystanków autobusowych i tramwajowych, parkingów, placów, pętli autobusowych i obiektów inżynierskich oraz terenów wewnątrz-osiedlowych na terenie miasta Krakowa”

Część 1 – OBSZAR UTRZYMANIOWY I						
Rodzaj usługi			JM	Ilość	Stawka brutto	Wartość brutto
Praca sprzętu	1	Solarka	rg	932		
	2	Jednostka do utrzymania chodników	rg	713		
	3	Zespół do utrzymania obiektów inżynierskich	rg	1 146		
	4	Zespół do wywozu śniegu	rg	31		
Powołanie sprzętu do akcji przez Zamawiającego	5	Kierowca (operator) lub zespół	rg	3 247		
Materiały wraz z załadunkiem	6	Sól drogowa	Mg	1 762		
	7	Solanka	m3	285		
	8	Piasek	Mg	247		
	9	Chlorek wapnia	kg	30 832		
Gotowość Wykonawcy do realizacji zadania (Ryczałt m-c)	10	Liczba miesięcy	6	Jednostka sprzętowa zł/m-c	20	Stawka za jedn. sprzęt i m-c Wartość w okresie umowy Ilość x Ilość sprzętu x Ilość
RAZEM BRUTTO:						

Suma wartości brutto pozycji 1-4 i 6-9	
Wartość brutto za Gotowość Wykonawcy do realizacji zadania (Ryczałt m-c)	
Udział procentowy	

Wartość brutto zryczałtowanej pozycji za „Gotowość Wykonawcy do realizacji zadania (Ryczałt m-c)” nie może przekroczyć 20% wartości wyliczonej jako suma wartości brutto za pracę sprzętu (suma wartości brutto poz. 1-4) oraz Materiały wraz z załadunkiem (suma wartości brutto poz. 6-9).

W przypadku gdy wartość brutto zryczałtowanej pozycji (poz. 10) za „Gotowość Wykonawcy do realizacji zadania (Ryczałt m-c)” przekroczy 20% sumy wartości

brutto pozycji 1-4 i 6-9 Zamawiający odrzuci ofertę Wykonawcy na podstawie art. 89 ust. 1 pkt. 2 ustawy Prawo zamówień publicznych.

* do wyłonienia najkorzystniejszej oferty będzie brana pod uwagę podana przez Wykonawcę cena wykonania szacunkowej ilości prac brutto

* podana przez Zamawiającego szacunkowa ilość jednostek do wykonania nie zobowiązuje go do zlecenia Wykonawcy wykonania podanych ilości.

.....
(Podpis i pieczęć imienna upoważnionego przedstawiciela Wykonawcy)

(pieczęć Wykonawcy)

FORMULARZ KALKULACJI CENY OFERTY

„Świadczenie usług w zakresie zimowego utrzymania jezdni, chodników, dróg rowerowych, przystanków autobusowych i tramwajowych, parkingów, placów, pętli autobusowych i obiektów inżynierskich oraz terenów wewnątrz-osiedlowych na terenie miasta Krakowa”

Część 2 – OBSZAR UTRZYMANIOWY II						
Rodzaj usługi			JM	Ilość	Stawka brutto	Wartość brutto
Praca sprzętu	1	Solarka	rg	2 582		
	2	Jednostka do utrzymania chodników	rg	1 617		
	3	Zespół do utrzymania obiektów inżynierskich	rg	2 556		
	4	Zespół do wywozu śniegu	rg	70		
Powołanie sprzętu do akcji przez Zamawiającego	5	Kierowca (operator) lub zespół	rg	7 863		
Materiały wraz z załadunkiem	6	Sól drogową	Mg	4 883		
	7	Solanka	m3	789		
	8	Piasek	Mg	560		
	9	Chlorek wapnia	kg	370 018		
Gotowość Wykonawcy do realizacji zadania (Ryczałt m-c)	10	Liczba miesięcy	6	Jednostka sprzętowa zł/m-c	47	
RAZEM BRUTTO:						

Suma wartości brutto pozycji 1-4 i 6-9	
Wartość brutto za Gotowość Wykonawcy do realizacji zadania (Ryczałt m-c)	
Udział procentowy	

Wartość brutto zryczałtowanej pozycji za „Gotowość Wykonawcy do realizacji zadania (Ryczałt m-c)” nie może przekroczyć 20% wartości wyliczonej jako suma wartości brutto za pracę sprzętu (suma wartości brutto poz. 1-4) oraz Materiały wraz z załadunkiem (suma wartości brutto poz. 6-9).

W przypadku gdy wartość brutto zryczałtowanej pozycji (poz. 10) za „Gotowość Wykonawcy do realizacji zadania (Ryczałt m-c)” przekroczy 20% sumy wartości

brutto pozycji 1-4 i 6-9 Zamawiający odrzuci ofertę Wykonawcy na podstawie art. 89 ust. 1 pkt. 2 ustawy Prawo zamówień publicznych.

* do wyłonienia najkorzystniejszej oferty będzie brana pod uwagę podana przez Wykonawcę cena wykonania szacunkowej ilości prac brutto

* podana przez Zamawiającego szacunkowa ilość jednostek do wykonania nie zobowiązuje go do zlecenia Wykonawcy wykonania podanych ilości.

(Podpis i pieczęć imienna upoważnionego przedstawiciela Wykonawcy)

(pieczęć Wykonawcy)

FORMULARZ KALKULACJI CENY OFERTY

„Świadczenie usług w zakresie zimowego utrzymania jezdni, chodników, dróg rowerowych, przystanków autobusowych i tramwajowych, parkingów, placów, pętli autobusowych i obiektów inżynierskich oraz terenów wewnątrz-osiedlowych na terenie miasta Krakowa”

Część 3- REJON UTRZYMANIOWY 1						
Rodzaj usługi			JM	Ilość	Stawka brutto	Wartość brutto
Praca sprzętu	1	Jednostka do utrzymania jezdni	rg	4 295		
	2	Jednostka do utrzymania chodników	rg	388		
	3	Zespół do utrzymania terenów wewnątrz-osiedlowych i obiektów inżynierskich	rg	6 491		
	4	Zespół do utrzymania chodników w strefie płatnego parkowania	rg	1 811		
	5	Zespół do wywozu śniegu (wraz z załadunkiem)	rg	205		
Powołanie sprzętu do akcji przez Zamawiającego	6	Kierowca (operator) lub zespół	rg	8 511		
Materiały wraz z załadunkiem	7	Sól drogową	Mg	759		
	8	Piasek	Mg	2 839		
	9	Chlorek wapnia	kg	91 924		
Gotowość Wykonawcy do realizacji zadania (Ryczałt m-c)	10	Liczba miesięcy	6	Jednostka sprzętowa zł/m-c	55	Stawka za pojazd i m-c Wartość w czasie umowy liczby x il. sprzętu x stawka
RAZEM BRUTTO:						

Suma wartości brutto pozycji 1-5 i 7-9	
Wartość brutto za Gotowość Wykonawcy do realizacji zadania (Ryczałt m-c)	
Udział procentowy	

Wartość brutto zryczałtowanej pozycji za „Gotowość Wykonawcy do realizacji zadania (Ryczałt m-c)” nie może przekroczyć 20% wartości wyliczonej jako suma wartości brutto za pracę sprzętu (suma wartości brutto poz. 1-5) oraz Materiały wraz z załadunkiem (suma wartości brutto poz. 7-9).

W przypadku gdy wartość brutto zryczałtowanej pozycji (poz. 10) za „Gotowość Wykonawcy do realizacji zadania (Ryczałt m-c)” przekroczy 20% sumy wartości brutto pozycji 1-5 i 7-9 Zamawiający odrzuci ofertę Wykonawcy na podstawie art. 89 ust. 1 pkt. 2 ustawy Prawo zamówień publicznych.

* do wyłonienia najkorzystniejszej oferty będzie brana pod uwagę podana przez Wykonawcę cena wykonania szacunkowej ilości prac brutto

* podana przez Zamawiającego szacunkowa ilość jednostek do wykonania nie zobowiązuje go do zlecenia Wykonawcy wykonania podanych ilości

(Podpis i pieczęć imienna upoważnionego przedstawiciela Wykonawcy)

(pieczęć Wykonawcy)

FORMULARZ KALKULACJI CENY OFERTY

„Świadczenie usług w zakresie zimowego utrzymania jezdni, chodników, dróg rowerowych, przystanków autobusowych i tramwajowych, parkingów, placów, pętli autobusowych i obiektów inżynierskich oraz terenów wewnątrz-osiedlowych na terenie miasta Krakowa”

Część 4- REJON UTRZYMANIOWY 2							
Rodzaj usługi				JM	Ilość	Stawka brutto	Wartość brutto
Praca sprzętu	1	Jednostka do utrzymania jezdni		rg	3 131		
	2	Jednostka do utrzymania chodników		rg	1 230		
	3	Zespół do utrzymania terenów wewnątrz-osiedlowych i obiektów inżynierskich		rg	510		
	4	Zespół do utrzymania chodników w strefie płatnego parkowania		rg	-		
	5	Zespół do wywozu śniegu (wraz z załadunkiem)		rg	-		
Powołanie sprzętu do akcji przez Zamawiającego	6	Kierowca (operator) lub zespół		rg	3 193		
Materiały wraz z załadunkiem	7	Sól drogową		Mg	554		
	8	Piasek		Mg	2 069		
	9	Chlorek wapnia		kg	937		
Gotowość Wykonawcy do realizacji zadania (Ryczałt m-c)	10	Liczba miesięcy	6	Jednostka sprzętowa zł/m-c	31		
RAZEM BRUTTO:							

Suma wartości brutto pozycji 1-5 i 7-9	
Wartość brutto za Gotowość Wykonawcy do realizacji zadania (Ryczałt m-c)	
Udział procentowy	

Wartość brutto zryczałtowanej pozycji za „Gotowość Wykonawcy do realizacji zadania (Ryczałt m-c)” nie może przekroczyć 20% wartości wyliczonej jako suma wartości brutto za pracę sprzętu (suma wartości brutto poz. 1-5) oraz Materiały wraz z załadunkiem (suma wartości brutto poz. 7-9).

W przypadku gdy wartość brutto zryczałtowanej pozycji (poz. 10) za „Gotowość Wykonawcy do realizacji zadania (Ryczałt m-c)” przekroczy 20% sumy wartości brutto pozycji 1-5 i 7-9 Zamawiający odrzuci ofertę Wykonawcy na podstawie art. 89 ust. 1 pkt. 2 ustawy Prawo zamówień publicznych.

* do wyłonienia najkorzystniejszej oferty będzie brana pod uwagę podana przez Wykonawcę cena wykonania szacunkowej ilości prac brutto

* podana przez Zamawiającego szacunkowa ilość jednostek do wykonania nie zobowiązuje go do zlecenia Wykonawcy wykonania podanych ilości

(Podpis i pieczęć imienna upoważnionego przedstawiciela Wykonawcy)

(pieczęć Wykonawcy)

FORMULARZ KALKULACJI CENY OFERTY

„Świadczenie usług w zakresie zimowego utrzymania jezdni, chodników, dróg rowerowych, przystanków autobusowych i tramwajowych, parkingów, placów, pętli autobusowych i obiektów inżynierskich oraz terenów wewnątrz-osiedlowych na terenie miasta Krakowa”

Część 5- REJON UTRZYMANIOWY 3							
Rodzaj usługi			JM	Ilość	Stawka brutto	Wartość brutto	
Praca sprzętu	1	Jednostka do utrzymania jezdni	rg	2 924			
	2	Jednostka do utrzymania chodników	rg	107			
	3	Zespół do utrzymania terenów wewnątrz-osiedlowych i obiektów inżynierskich	rg	1 164			
	4	Zespół do utrzymania chodników w strefie płatnego parkowania	rg	834			
	5	Zespół do wywozu śniegu (wraz z załadunkiem)	rg	95			
Powołanie sprzętu do akcji przez Zamawiającego	6	Kierowca (operator) lub zespół	rg	3 296			
Materiały wraz z załadunkiem	7	Sól drogową	Mg	517			
	8	Piasek	Mg	1 932			
	9	Chlorek wapnia	kg	2 139			
Gotowość Wykonawcy do realizacji zadania (Ryczałt m-c)	10	Liczba miesięcy	6	Jednostka sprzętowa zł/m-c	26	Stawka za pojazd / m-c	Wartość w okresie umowy il.m-cy x il.sprzętu x stawka
RAZEM BRUTTO:							

Suma wartości brutto pozycji 1-5 i 7-9	
Wartość brutto za Gotowość Wykonawcy do realizacji zadania (Ryczałt m-c)	
Udział procentowy	

Wartość brutto zryczałtowanej pozycji za „Gotowość Wykonawcy do realizacji zadania (Ryczałt m-c)” nie może przekroczyć 20% wartości wyliczonej jako suma wartości brutto za pracę sprzętu (suma wartości brutto poz. 1-5) oraz Materiały wraz z załadunkiem (suma wartości brutto poz. 7-9).

W przypadku gdy wartość brutto zryczałtowanej pozycji (poz. 10) za „Gotowość Wykonawcy do realizacji zadania (Ryczałt m-c)” przekroczy 20% sumy wartości brutto pozycji 1-5 i 7-9 Zamawiający odrzuci ofertę Wykonawcy na podstawie art. 89 ust. 1 pkt. 2 ustawy Prawo zamówień publicznych.

* do wyłonienia najkorzystniejszej oferty będzie brana pod uwagę podana przez Wykonawcę cena wykonania szacunkowej ilości prac brutto

* podana przez Zamawiającego szacunkowa ilość jednostek do wykonania nie zobowiązuje go do zlecenia Wykonawcy wykonania podanych ilości

(Podpis i pieczęć imienna upoważnionego przedstawiciela Wykonawcy)

Załącznik nr 6 do SIWZ

.....
(pieczęć Wykonawcy)

Oświadczenie Wykonawcy

o braku przynależności do grupy kapitałowej, o której mowa w art. 24 ust. 1 pkt. 23 ustawy Prawo zamówień publicznych z dnia 29 stycznia 2004 r. (t.j. Dz. U. z 2019, poz. 1843 ze zm.)

Składając ofertę w przetargu nieograniczonym na „**Świadczenie usług w zakresie zimowego utrzymania jezdni, chodników, dróg rowerowych, przystanków autobusowych i tramwajowych, parkingów, placów, pętli autobusowych i obiektów inżynierskich oraz terenów wewnątrz-osiedlowych na terenie miasta Krakowa**” oświadczam(y), że należymy*/nie należymy* do tej samej grupy kapitałowej z innymi Wykonawcami, którzy w niniejszym postępowaniu złożyli odrębne oferty.

* Niepotrzebne skreślić

.....
(Miejscowość, data)

.....
(Podpis i pieczęć imienna
upoważnionego przedstawiciela Wykonawcy)

UWAGA!!!

Wykonawca składa niniejsze oświadczenie po otwarciu ofert przetargowych